

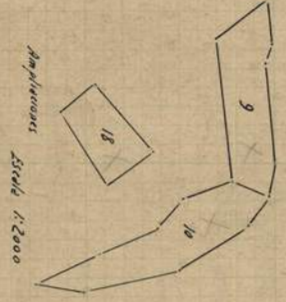
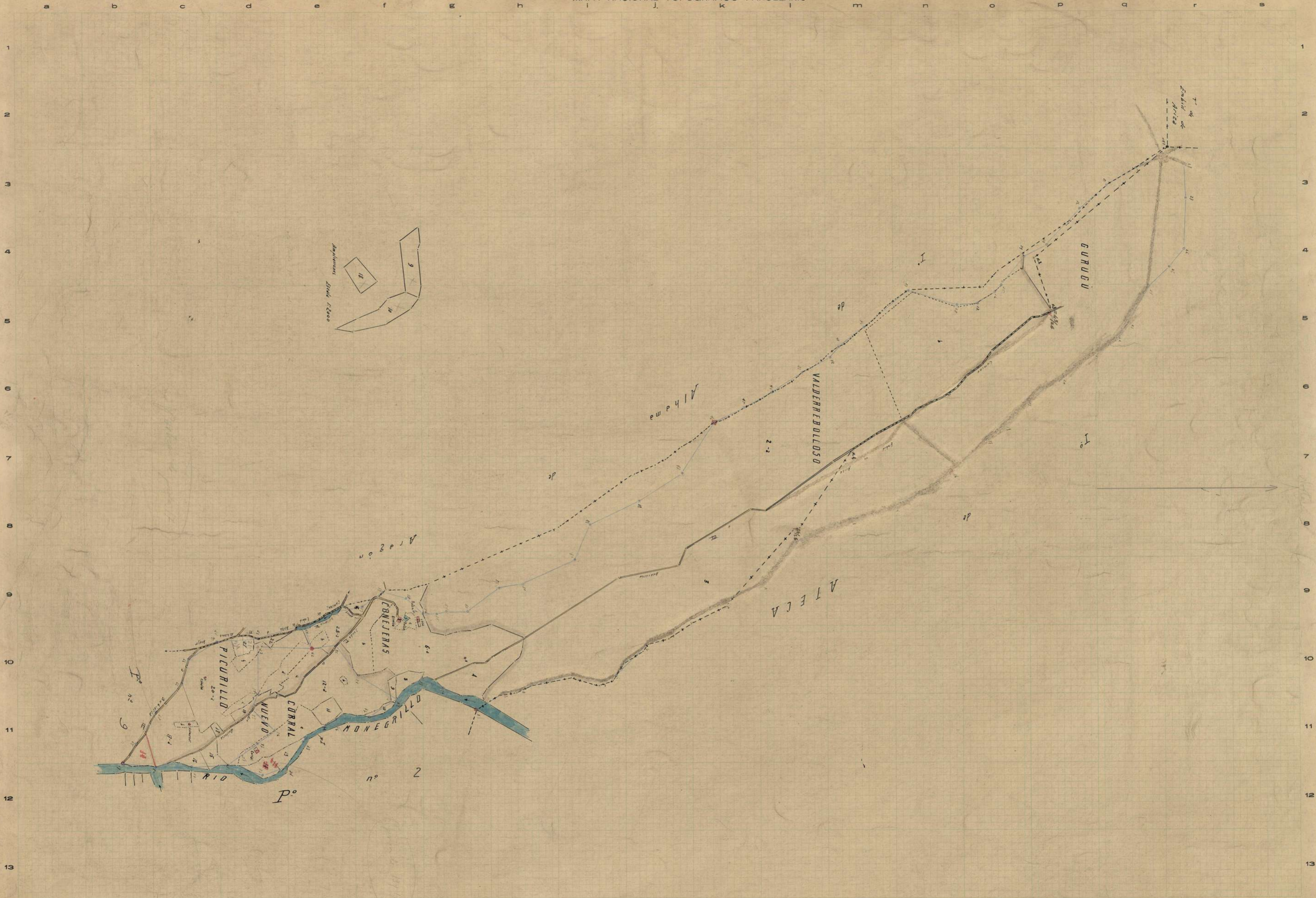
Provincia de Zaragoza
Partido judicial de Ateca



INSTITUTO GEOGRÁFICO Y CATASTRAL

MAPA NACIONAL TOPOGRÁFICO PARCELARIO

Término municipal de Bubierca
Polígono núm. 1



Zaragoza a de Julio de 1917
El DESARROLLADOR-REVISOR,
Narciso Sabido

Zaragoza a de Mayo de 1917
EL TOPOGRAFO AYUDANTE DE GEOGRAFIA Y CATASTRO,
Manuel Sanjaume

Conforme:
EL INGENIERO JEFE PROVINCIAL,

Aprobado:
EL DIRECTOR GENERAL

Escala 1: 5000 $\Delta = 1:1000$ Modelo 14-1229 simplificado - Ab. 1914



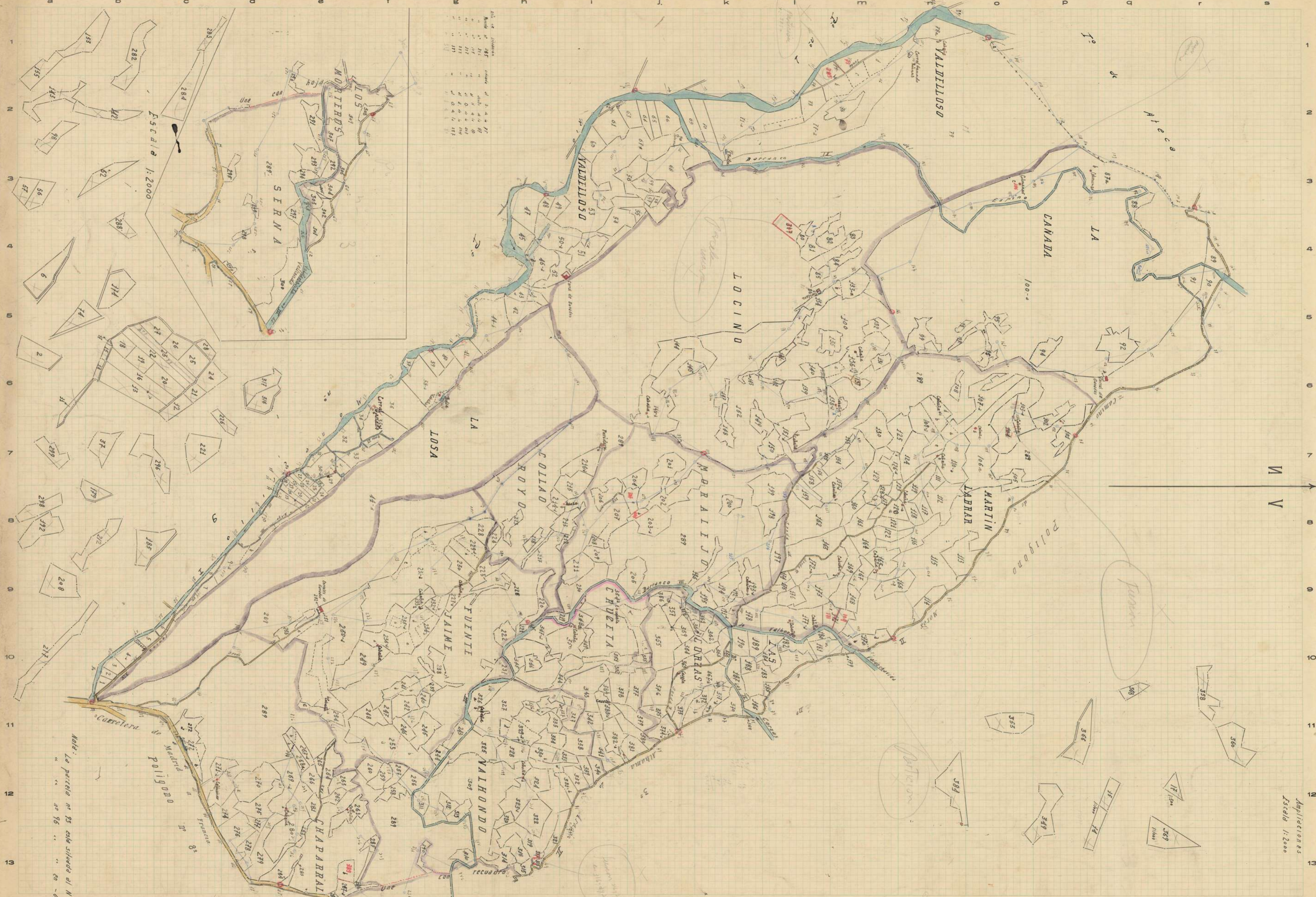
Provincia de Zaragoza
Partido judicial de Ateca



INSTITUTO GEOGRÁFICO Y CATASTRAL

MAPA NACIONAL TOPOGRÁFICO PARCELARIO

Término municipal de Buberca
Polígono núm. 10



Ampliaciones
Escala 1:2000

Nota: La parcela nº 95 está situada al N de la 102.

Zaragoza de Octubre de 1947
El Desarrollador-Revisor:
Narciso Sabilla

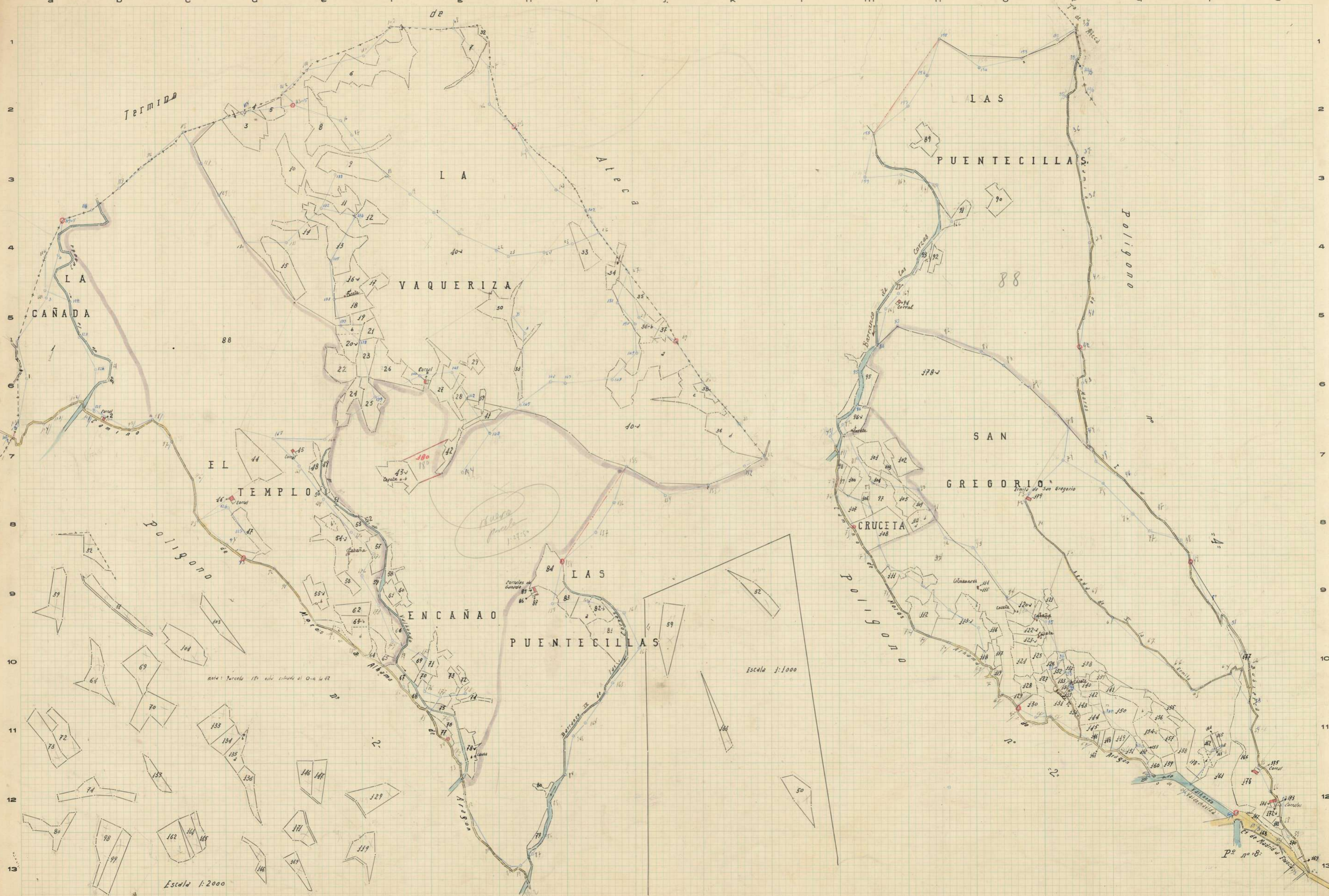
El Topógrafo Ayudante de Geografía y Catastro:
Alonso

Conforme:
El Ingeniero, JEFE PROVINCIAL,
[Signature]

Aprobado:
El DIRECTOR GENERAL,
[Signature]

Escala 1: **5000** $A=8024$
Módulo 14-1229 coplano-Año 1944





nota: Parcela 180 está situada al O. de la 92

Escala 1:1000

Escala 1:2000

Escala 1:5000 45°24'

Zaragoza a c de Sire d de 1917
El DEMANILLADOR-REVISOR
Aracelis Sabillas

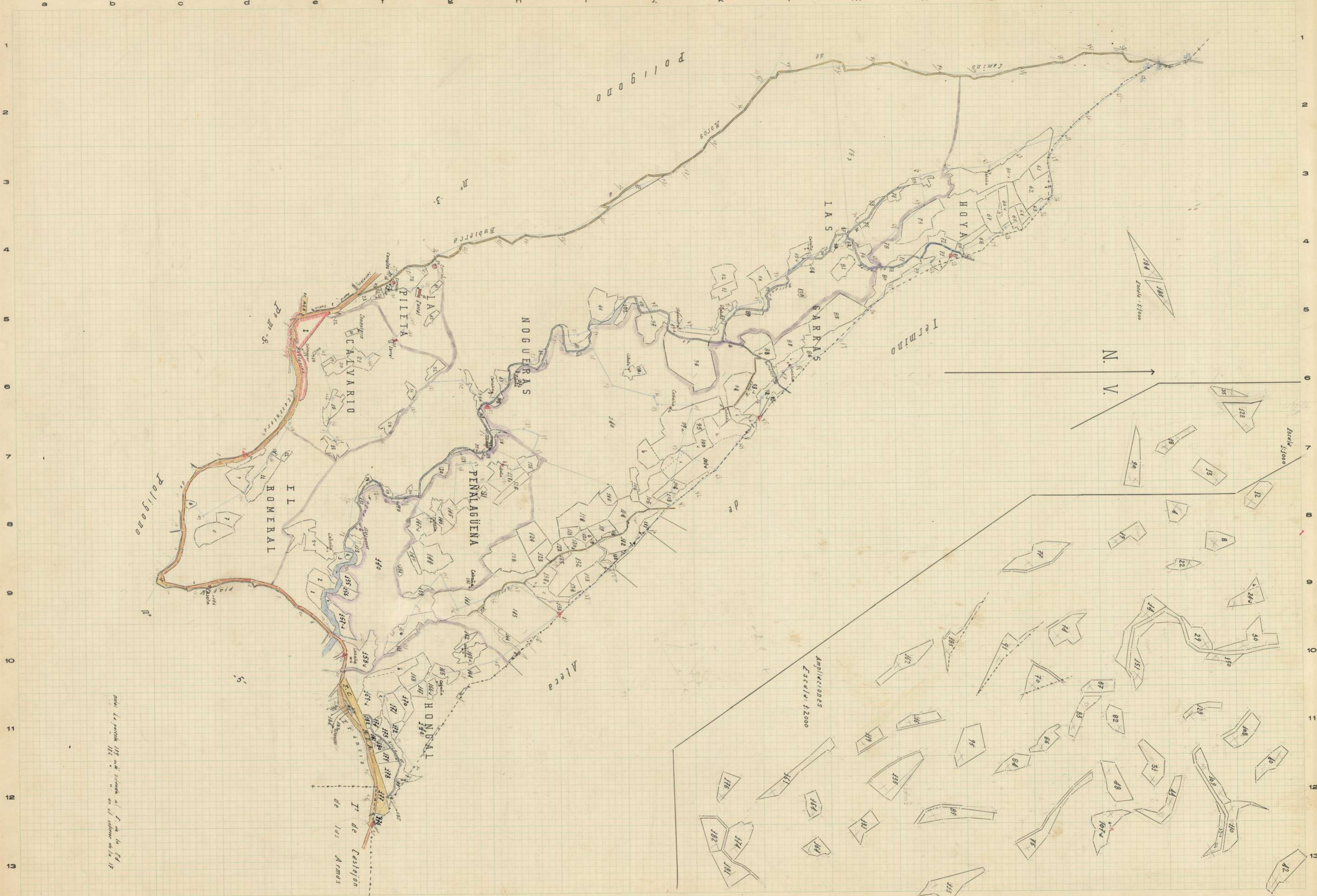
Zaragoza a h de Marzo de 1917
El TOPOGRÁFO AYUDANTE DE GEOGRAFÍA Y CATASTRO
Alfredo J. J. J.

Conforme:
El INGENIERO JEFE PROVINCIAL,

Aprobado:
El DIRECTOR GENERAL

Mapa 14-700 topográfico - Año 1914





Nota: La parcela 139 está situada al E de la 134 y 137.


Zaragoza a de Notre de 1947
El Desarrollador-REVISOR,
Narciso Palillos

Zaragoza a de Marzo de 1947
El TOPOGRÁFO AYUDANTE DE GEOGRAFÍA Y CATASTRO,
Manuel Ruiz

Conforme:
El INGENIERO, JEFE PROVINCIAL,

Aprobado:
El DIRECTOR GENERAL

Escala 1: 5000 $4=8021$ Modelo 14-1228 (septiembre-Abril 1944)



Provincia de Zaragoza
Partido judicial de Aleca



INSTITUTO GEOGRÁFICO Y CATASTRAL

MAPA NACIONAL TOPOGRÁFICO PARCELARIO

Término municipal de Bubierca
Polígono núm. 5



Nota: La parcela 212 está situada al S. de la 27

112	-	-	-	S	A	La	27
214	-	-	-	S	A	La	7
215	-	-	-	N	A	La	14
216	-	-	-	N	A	La	28
217	-	-	-	N	A	La	31
218	-	-	-	S	A	La	136
219	-	-	-	N	A	La	116
220	-	-	-	N	A	La	119

Zaragoza a Febrero de 1948

El Desarrollador-Revisor:
Agustín Sabido

Zaragoza a de Mayo de 1948

El Topógrafo Ayudante de Geografía y Catastro:
Manuel Gómez

Conforme:
El Ingeniero Jefe Provincial,

Aprobado:
El Director General

Escala 1:2000 = 1:2000

Modelo 14-1200 (reemplazo)-Año 1944



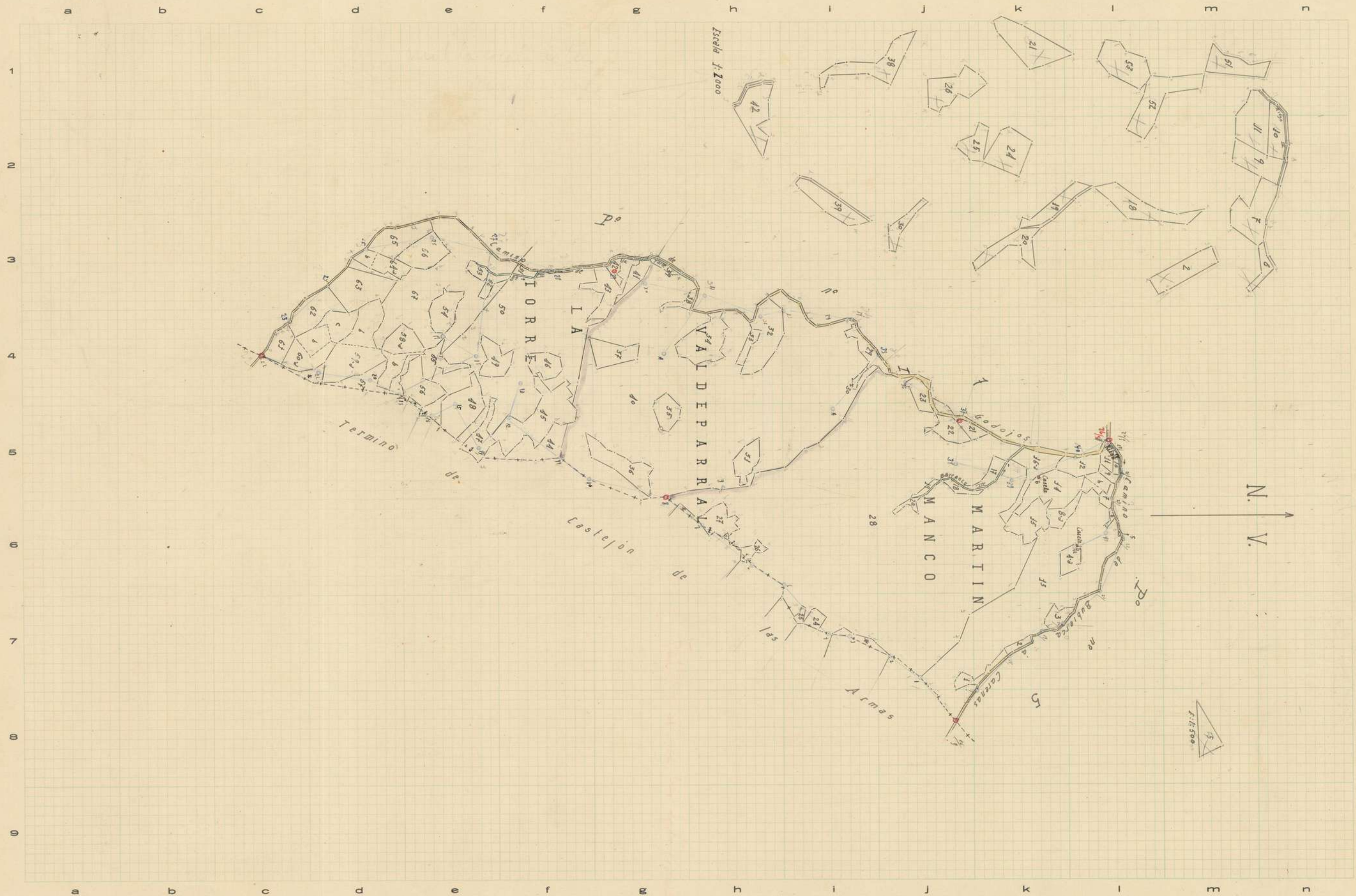


INSTITUTO GEOGRÁFICO Y CATASTRAL

Provincia de Zaragoza
Partido judicial de Aleca

MAPA NACIONAL TOPOGRÁFICO PARCELARIO

Término municipal de Bubierca
Polígono núm. -6-



Zaragoza de Febrero de 1948
 El Desarrollador: *Narciso Labillo*

Leído a de 1945 de 1945
 El Topógrafo Ayudante de Geografía y Catastro: *Manolo*

Conforme:
 EL INGENIERO, JEFE PROVINCIAL,

Aprobado:
 EL DIRECTOR GENERAL,

Modelo 15 - 2750 ejemplares - Año 1944
 Escala 1: 5000 $\Delta = 8^{\circ} 26'$



Zaragoza a 10 de Agosto de 1948

El Desarrollador-Revisor:
Manuel Peláez Canales

Zaragoza a 10 de Agosto de 1948

El Topógrafo Ayudante de Geografía y Catastro:
Orlando Linares

Conforme:
El Ingeniero Jefe Provincial,

Aprobado:
El Director General

Escala 1:5000

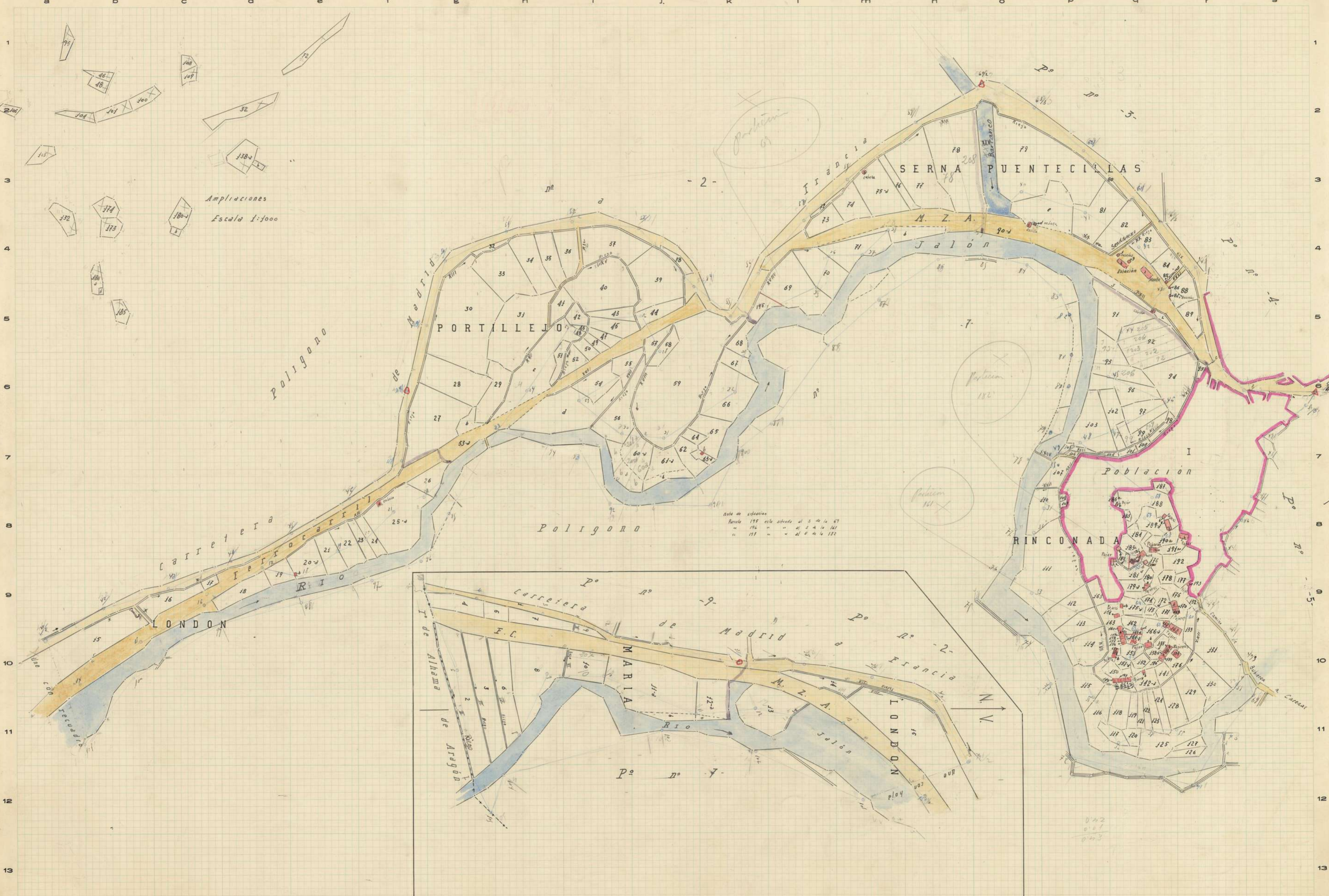
Provincia de Zaragoza
Partido judicial de Ateca



INSTITUTO GEOGRÁFICO Y CATASTRAL

MAPA NACIONAL TOPOGRÁFICO PARCELARIO

Término municipal de Bubierca
Polígono núm. 8



Nota de situación

Parcela	195	esta	abandonada	el	5	de	14	de	67
"	196	"	"	"	5	"	14	"	161
"	197	"	"	"	21	"	14	"	192

Zaragoza de febrero de 1948
El Desarrollador-Redactor
Narciso Salillas

Zaragoza de marzo de 1948
El Topógrafo Ayudante de Geografía y Catastro
Alfredo Brund

Conforme:
El Ingeniero, JEFE PROVINCIAL,

Aprobado:
El Director General

Escala 1:2000 A=8° 24'

Modelo 14-1000 (reemplazo) - Año 1944



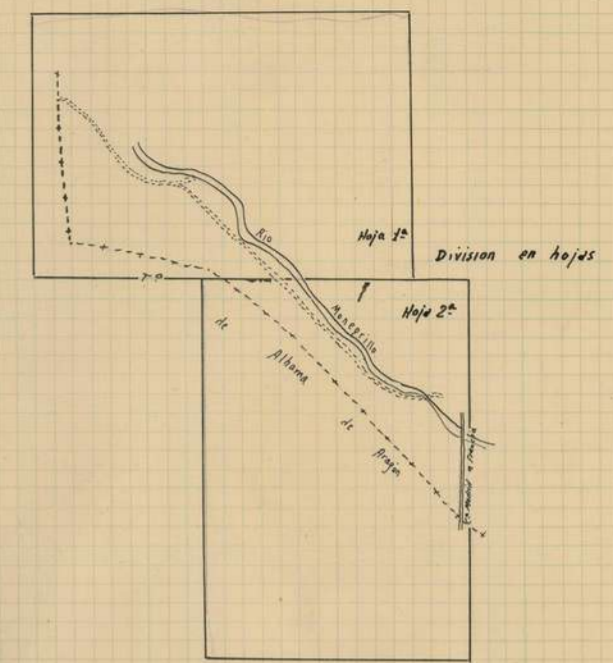
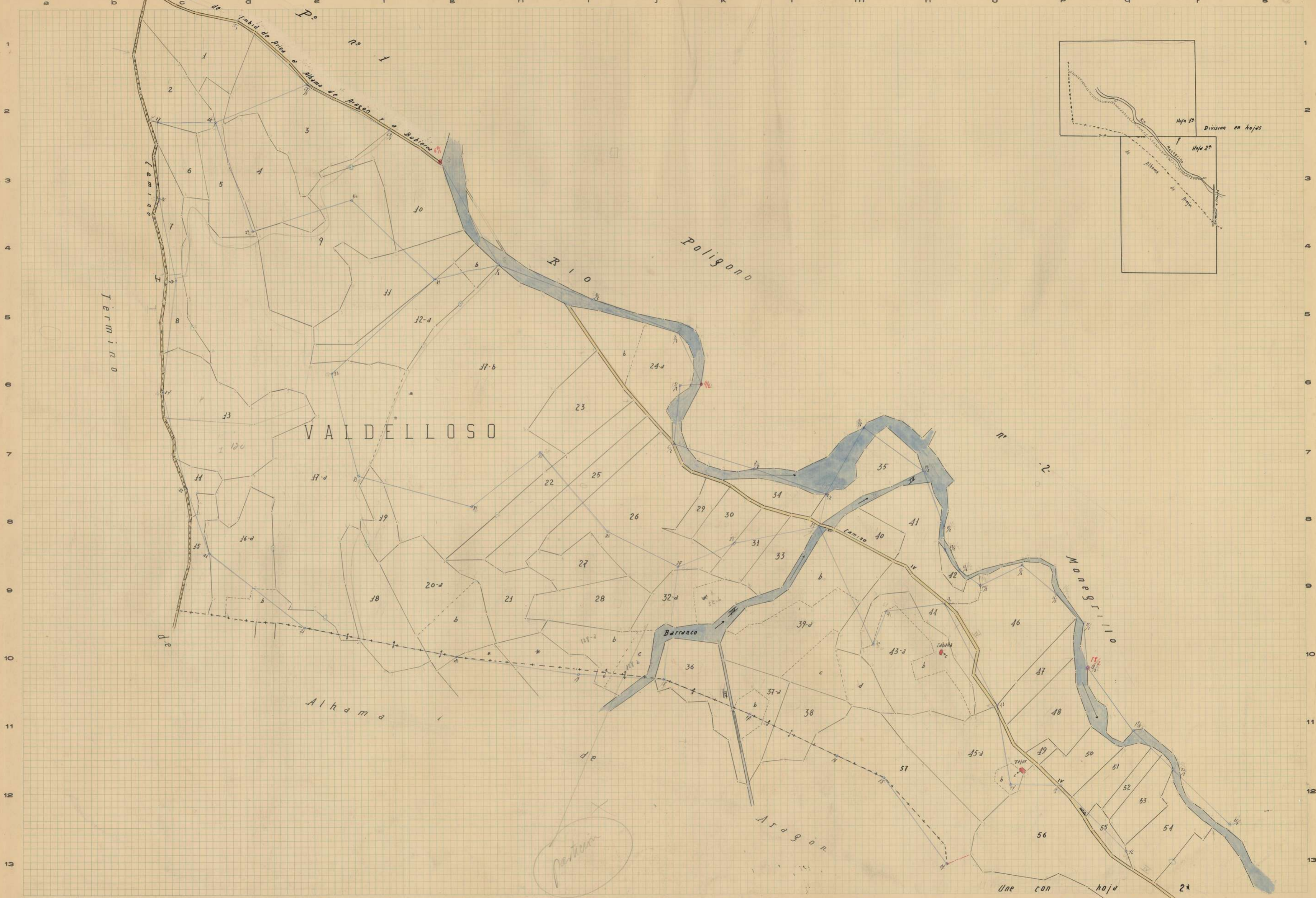


INSTITUTO GEOGRÁFICO Y CATASTRAL

MAPA NACIONAL TOPOGRÁFICO PARCELARIO

Provincia de Zaragoza
Partido judicial de

Término municipal de Bubierca
Polígono núm. 9 Hoja 1ª



Particular

ALBROSA a 15 de Agosto de 1948
EL DESARROLLADOR-REVISOR
Maria Rosa Soriano

ZARAGOZA a 15 de Agosto de 1948
EL TOPOGRAFO AYUDANTE DE GEOMATA Y CATASTRO
Orlando Lopez

Conforme:
EL INGENIERO JEFE PROVINCIAL,

Aprobado:
EL DIRECTOR GENERAL

Escala 1:2000

C.T.P. - Modelo 21 - 1:200 (aproximado) - Mayo 1946





INSTITUTO GEOGRÁFICO Y CATASTRAL

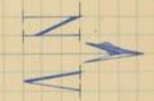
Provincia de Zaragoza
Partido judicial de Ateca

MAPA NACIONAL TOPOGRÁFICO PARCELARIO

Término municipal de Buberca
Polígono núm. 9 Hoja 2ª y última



Escala 1:1000



Zaragoza a 18 de Agosto de 1943
El Desarrollador-Revisor,
Manuel Muñoz Obando

Zaragoza a 20 de Diciembre de 1943
El Topógrafo Ayudante de Geografía y Catastro,
Manuel Muñoz Obando

Conforme:
El Ingeniero, JEFE PROVINCIAL,

Aprobado:
El Director General.

Escala 1:2000

C. I. P. - Modelo 21. - 200 copias. - Año 1943

