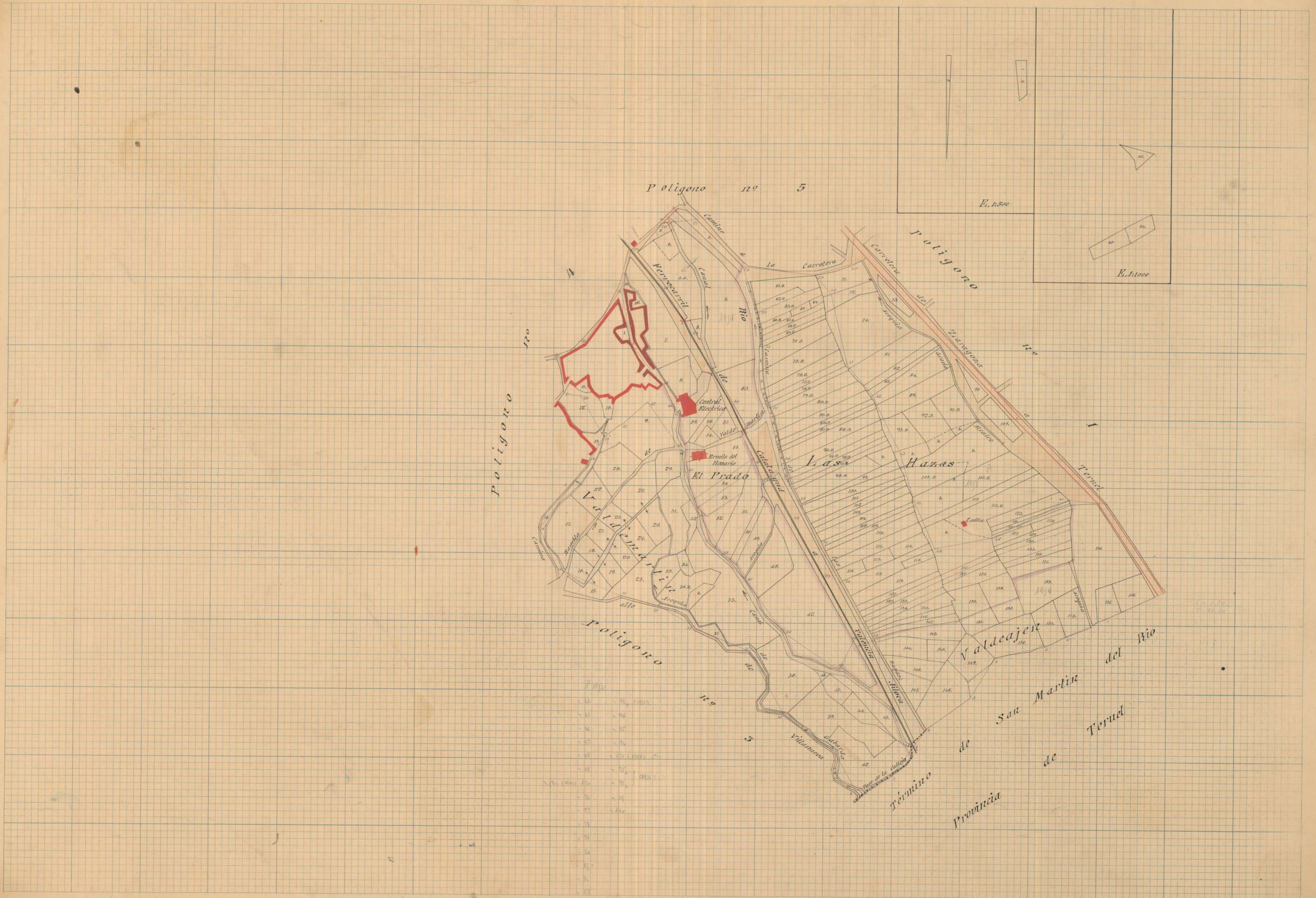




Luzana 23 de Julio de 1927
El GEÓMETRA AUXILIAR DE INGENIERO GEOGRÁFO,
D. J. P. S.

Conforme:
El INGENIERO JEFE DE LA OFICINA,
Aprobado:
El DIRECTOR GENERAL.

Escala 1:5000



PUNTA	
> 52	> 53
> 54	> 55
> 56	> 57
> 58	> 59
> 60	> 61
> 62	> 63
> 64	> 65
> 66	> 67
> 68	> 69
> 70	> 71
> 72	> 73
> 74	> 75
> 76	> 77
> 78	> 79
> 80	> 81
> 82	> 83
> 84	> 85
> 86	> 87
> 88	> 89
> 90	> 91
> 92	> 93
> 94	> 95
> 96	> 97
> 98	> 99
> 100	> 101

Zaragoza de 1927
El GEOMETRA AUXILIAR DE INGENIERO GEOGRAFICO,
Ignacio Paredes

Conforme:
EL INGENIERO JEFE DE LA BRIGADA,

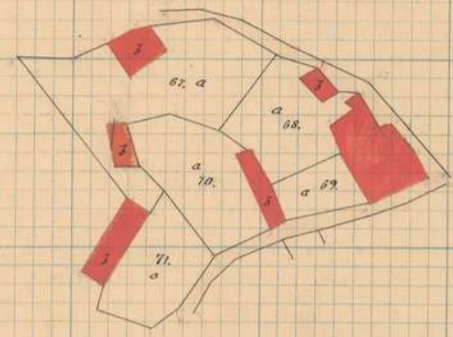
Aprobado:
EL DIRECTOR GENERAL,

Escala 1:2000

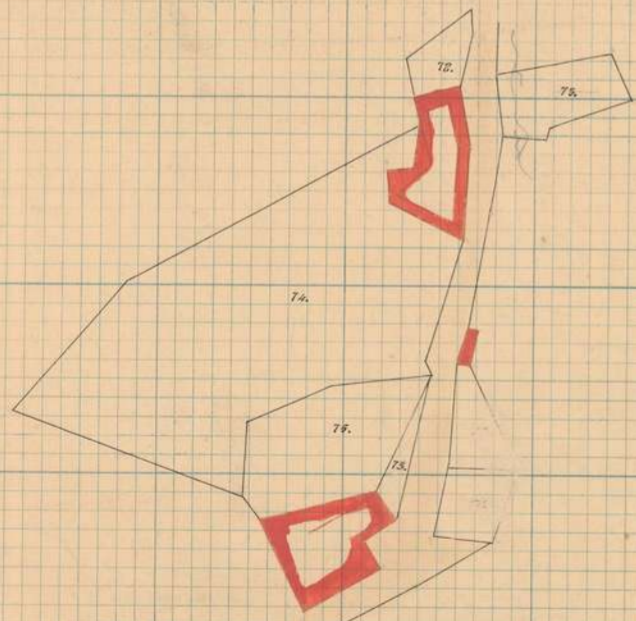


Ampliaciones del P^o nº 4.

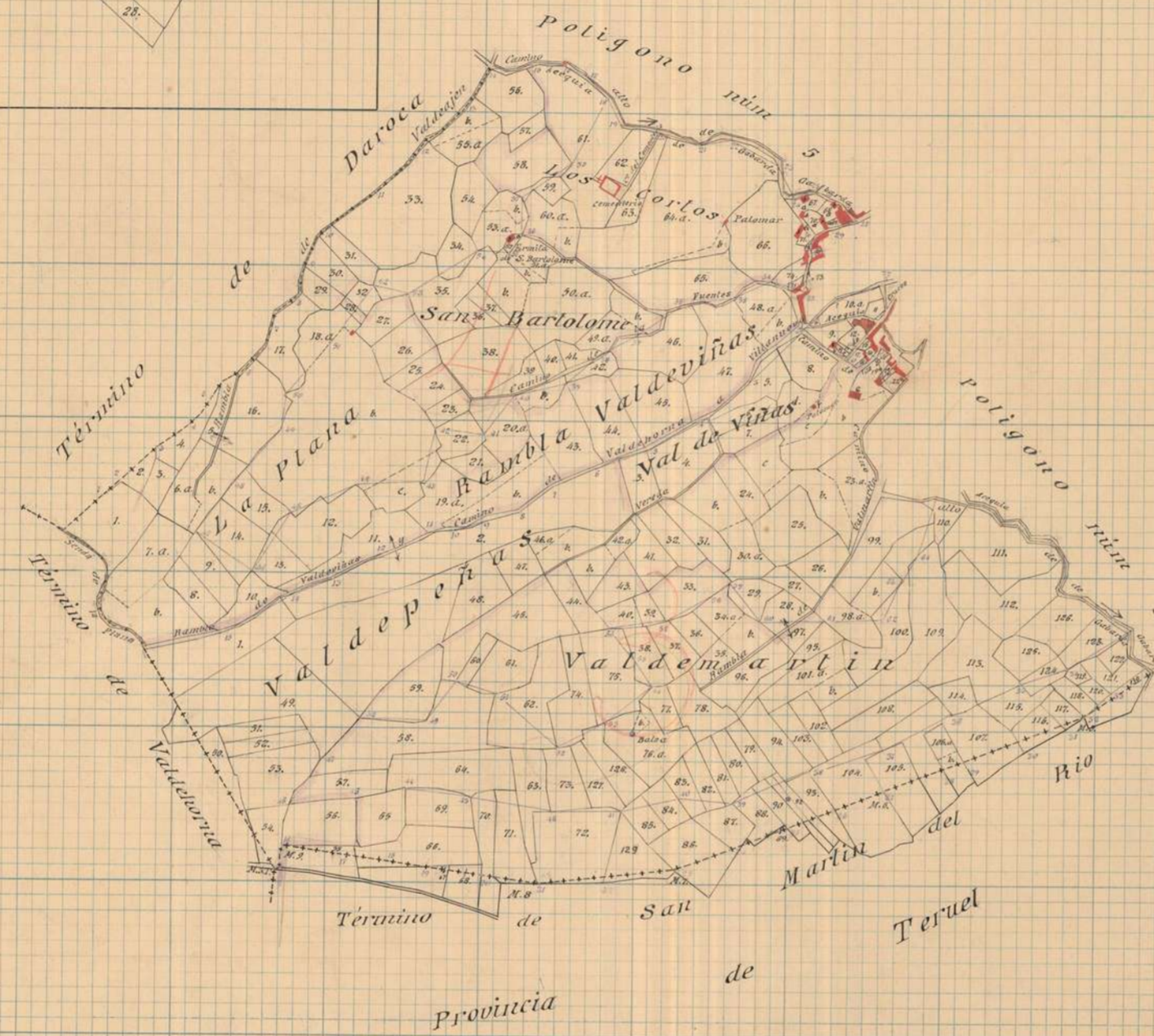
Escala 1:2000



Escala 1:1000

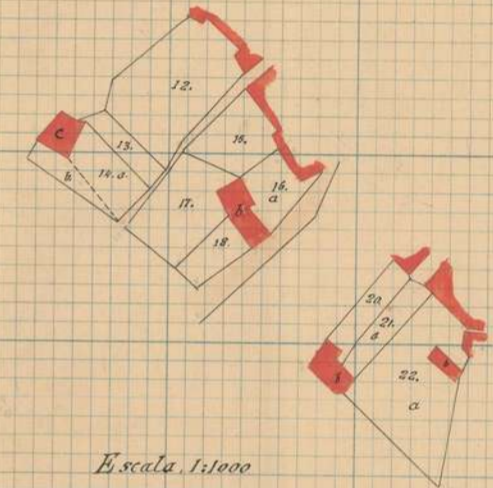


Escala 1:500




Ampliaciones del P^o nº 3.

Escala 1:1000



Escala 1:2000



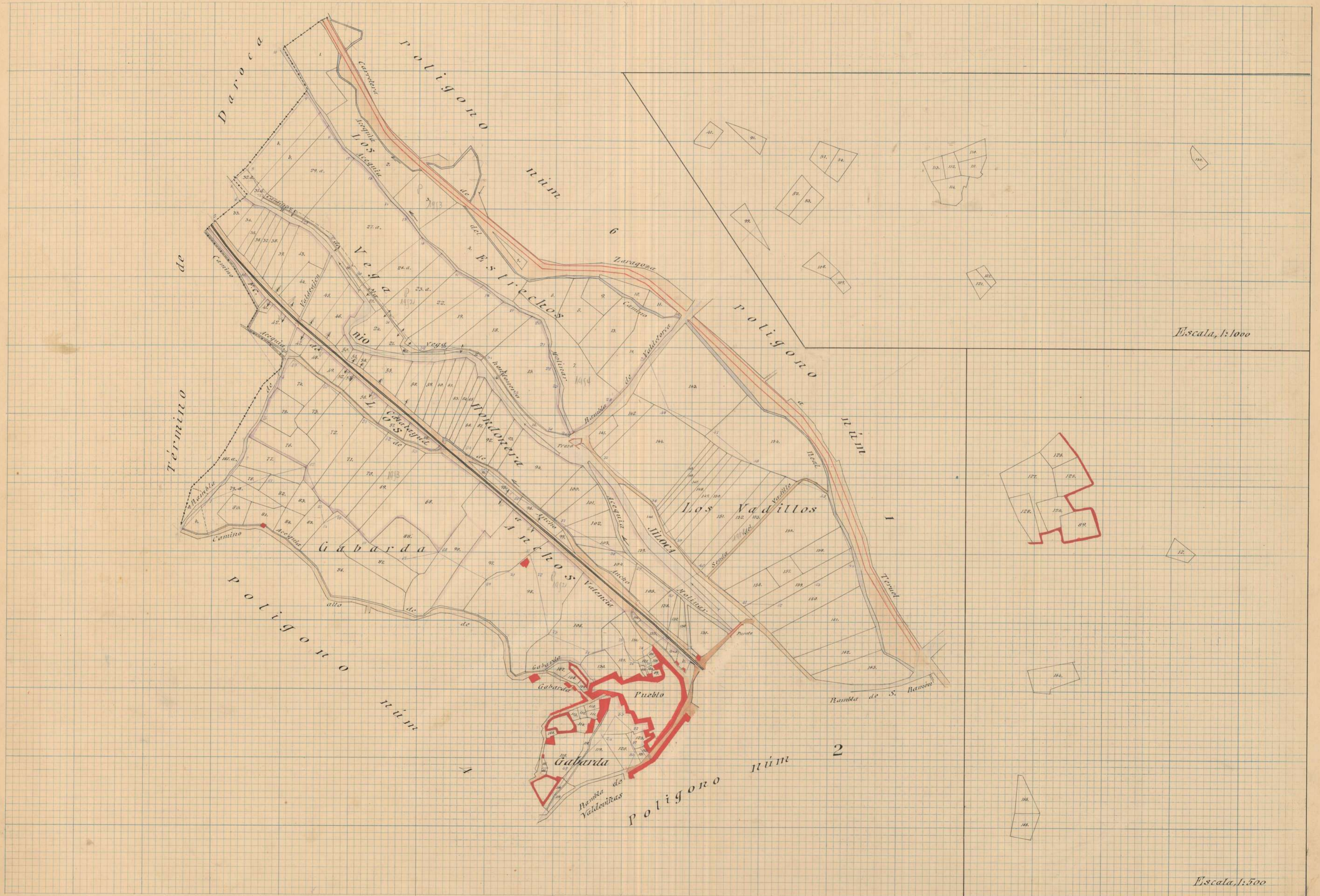
Escala 1:1000

Levanta el de 18 de Septiembre de 1927
EL GEÓMETRA AUXILIAR 3.º DE INGENIERO GEOGRATO,
D. J. P. S. S.

Conforme:
EL INGENIERO JEFE DE LA BRIGADA,

Aprobado:
EL DIRECTOR GENERAL,

Escala 1:5000



Escala 1:1000

Escala 1:500

Zaragoza 8 de Abril de 1927
El Geómetra Auxiliar y de Ingeniero Geógrafo,
D. J. Barroca

Conforme:
El Ingeniero Jefe de la Brigada,

Aprobado:
El Director General,

Escala 1:2000



1
2
3
4
5
6
7
8
9
10

Zaragoza 25 de Junio de 1927
El Geómetra Auxiliar
D. Juan Ramos

Conforme:
El Ingeniero Jefe de la Brigada,

Aprobado:
El Director General,

Escala 1: 2500