

Plano de la demarcacion de la mina

La Abundante en termino de

Sin y Serveto de la provincia de

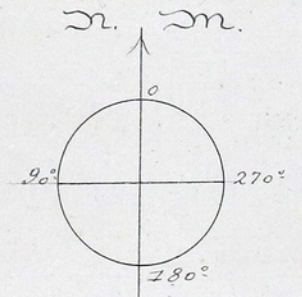
Huesca.

Numero de su expediente. 75.



DISTRITO MINERO DE Zaragoza PROVINCIA DE Huesca

PLANO de demarcacion de la mina de plomo titulada La Abundante (n.º 75) sita en el parage llamado Pardinas termino de Sin y Serveto.

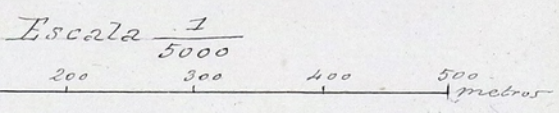



Explicacion

P. punto de partida

G. Galeria

1. 2. 3. Estacas



V.º B.º  
El Jefe del Distrito  
Diego del Quintana

Zaragoza 19 de Octubre de 1876  
El Arxipielar facultativo que lo dibujo  
Frauto Magallon

Distributo minero de Zaragoza Provincia de Huesca

Explicacion del plano de seis pertenencias para la mina de plomo nombrada La Abundante cuyo expediente tiene el n.º 75 sita en Pardinas termino municipal de Sin y Serveto demarcada de orden del Sr. Gobernador fecha 18 de Dtoe ult.º por el ingeniero que suscribe

VISUALES DE REFERENCIA A PUNTOS FIJOS

Desde el punto de partida, situado 7.5 m. al S de la boca de la galeria el punto mas bajo de collado de Pardinas	Desde id. a la cumbre del pino de Solans	Desde id.	Direccion Puntos Grados	Longitud en metros
			E.	
			S. 4º E.	

LINEAS DE LA DEMARCAACION

	Brújula Puntos Grados	Longitud Metros	Metros cuadrado	Sitios de los mojonos.	Minas o terrenos colindantes con super- sion del n.º de su expediente respectivo.
Desde el punto de partida				1.º en peñas, alto de Pardinas	
a la 1.ª estaca	N.	100.		verticalmente al S.	
de 1.ª a 2.ª	E.	150.	6000	2.º alto de Pardinas.	Ninguna
de 2.ª a 5.ª	S.	200.		5. vert. al barr.º prop. a su cauce	
de 5.ª a 8.ª	O.	300.		6. en pradera	
de 8.ª a 10.ª	N.	200.		7. en id. ocho metros bajo	
de 10.ª a 1.ª	E.	150.		de la senda.	
				8. en la quebrada a 20 m. de la senda	
				10 y 11 en alto Pardinas.	

Zaragoza 19 de Octubre de 1876.

Diego del Quintana



OBSERVACIONES FACULTATIVAS

El limbo de la brújula que se empleó para esta operación, está dividido en 360 grados partiendo del punto N. a la izquierda.

La labor consiste en de metros de escavada  
del criadero cuyo yacimiento es en forma de

Dirección del criadero

Su inclinación

Su potencia

El mineral beneficiable es galena acompañado o  
mezclado de arenisca roja y cuarzo.

La roca que le sirve de caja es arenisca roja  
perteneciente a la formación geológica del periodo de transición

El punto de partida está situado a siete metros cincuenta cent. al S. de la boca  
de la gatería.

L. de Quintana