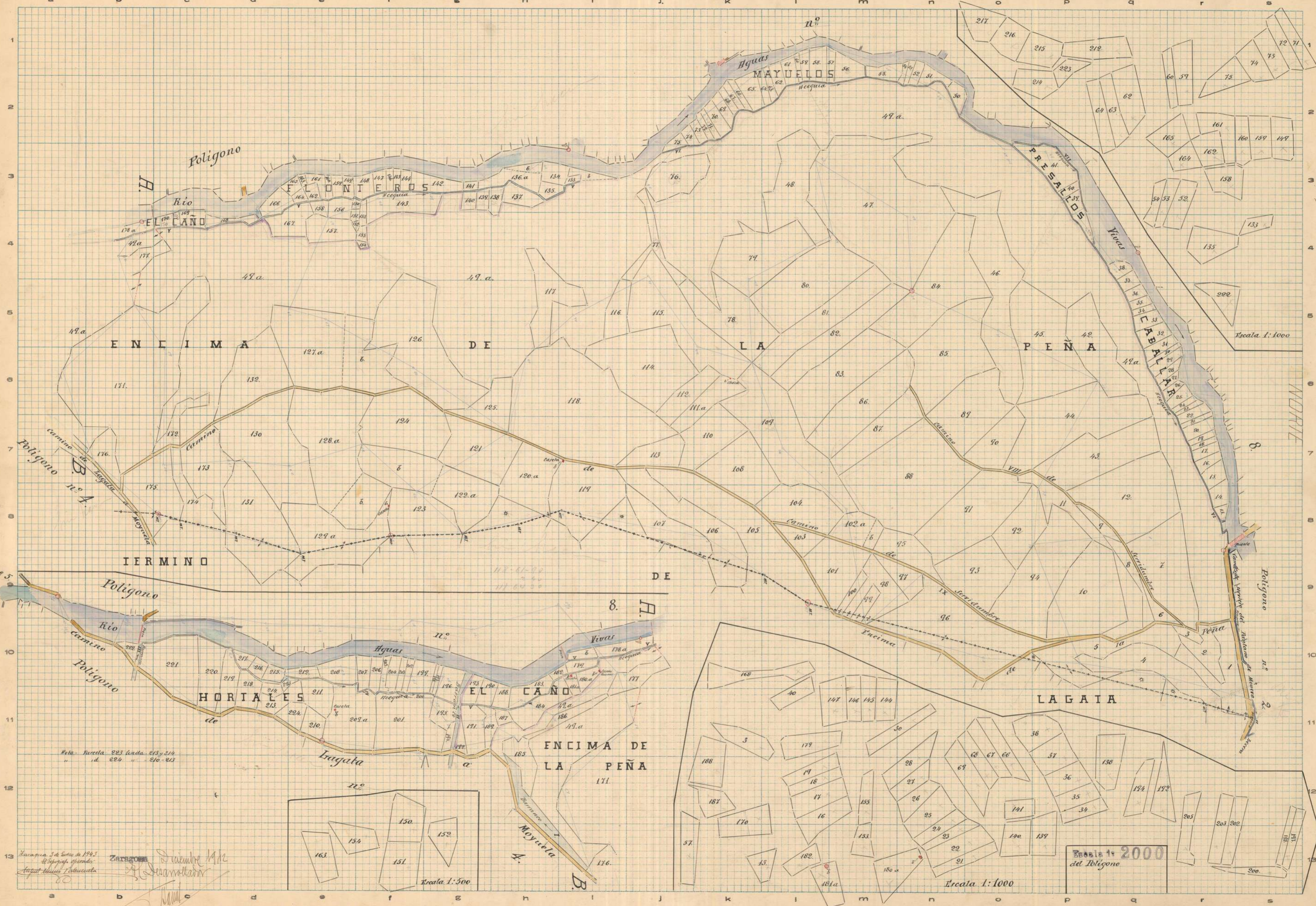


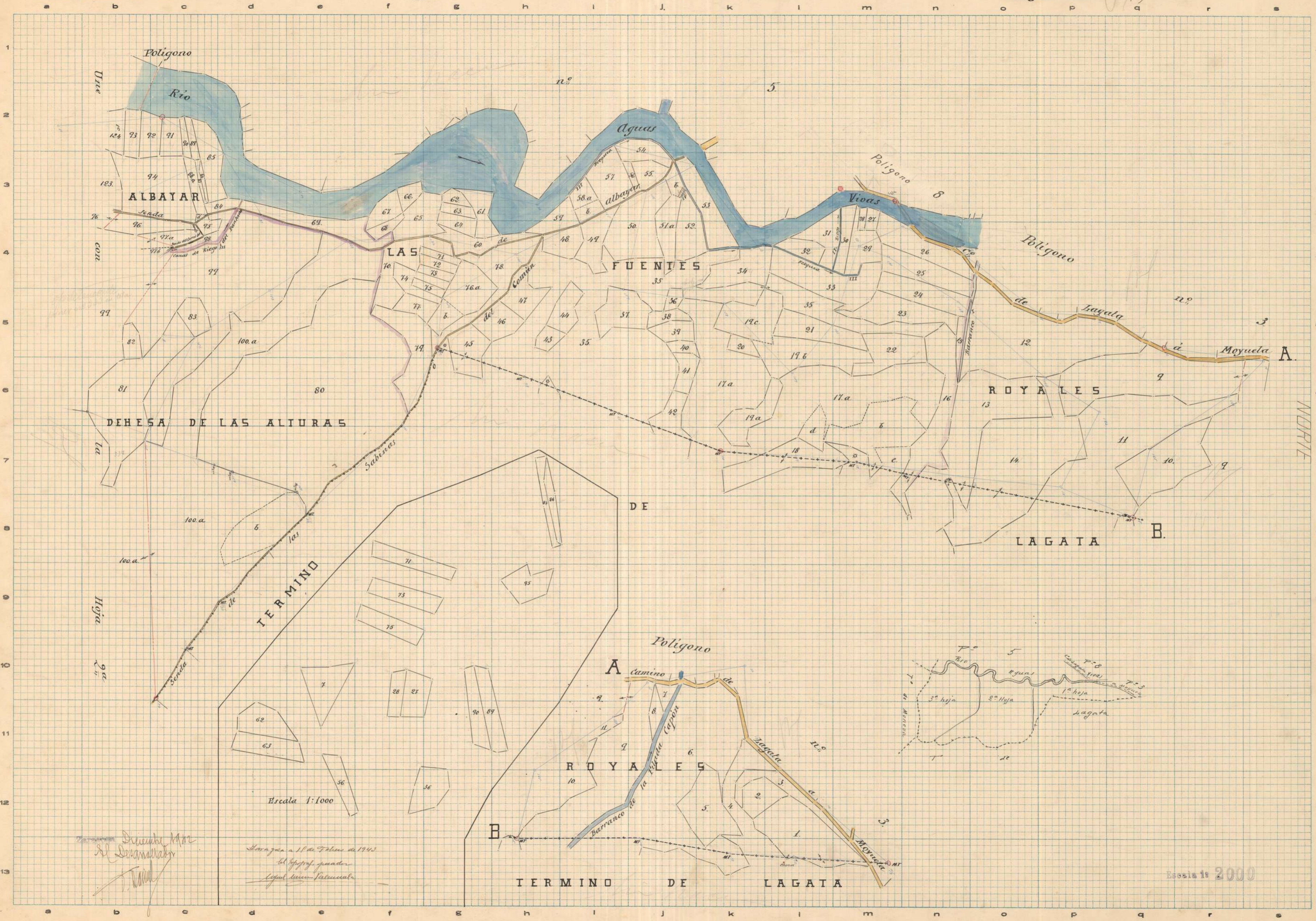
Nota: Parcela 61 Landa 168 y Rio Aguas Vivas
id 76 Landa con 5-6-7
Parcela 77 id 14-15-17
id 73 id 18-19-21 y 22
Las parcelas 161, 162, 163, 164, 165, 166, 167, 168, 169, 170, 171, 172, 173, 174, 175, 176, 177, 178, 179, 180, 181, 182, 183, 184, 185, 186, 187, 188, 189, 190, 191, 192, 193, 194, 195, 196, 197, 198, 199, 200, 201, 202, 203, 204, 205, 206, 207, 208, 209, 210, 211, 212, 213, 214, 215, 216, 217, 218, 219, 220, 221, 222, 223, 224, 225, 226, 227, 228, 229, 230, 231, 232, 233, 234, 235, 236, 237, 238, 239, 240, 241, 242, 243, 244, 245, 246, 247, 248, 249, 250, 251, 252, 253, 254, 255, 256, 257, 258, 259, 260, 261, 262, 263, 264, 265, 266, 267, 268, 269, 270, 271, 272, 273, 274, 275, 276, 277, 278, 279, 280, 281, 282, 283, 284, 285, 286, 287, 288, 289, 290, 291, 292, 293, 294, 295, 296, 297, 298, 299, 300, 301, 302, 303, 304, 305, 306, 307, 308, 309, 310, 311, 312, 313, 314, 315, 316, 317, 318, 319, 320, 321, 322, 323, 324, 325, 326, 327, 328, 329, 330, 331, 332, 333, 334, 335, 336, 337, 338, 339, 340, 341, 342, 343, 344, 345, 346, 347, 348, 349, 350, 351, 352, 353, 354, 355, 356, 357, 358, 359, 360, 361, 362, 363, 364, 365, 366, 367, 368, 369, 370, 371, 372, 373, 374, 375, 376, 377, 378, 379, 380, 381, 382, 383, 384, 385, 386, 387, 388, 389, 390, 391, 392, 393, 394, 395, 396, 397, 398, 399, 400, 401, 402, 403, 404, 405, 406, 407, 408, 409, 410, 411, 412, 413, 414, 415, 416, 417, 418, 419, 420, 421, 422, 423, 424, 425, 426, 427, 428, 429, 430, 431, 432, 433, 434, 435, 436, 437, 438, 439, 440, 441, 442, 443, 444, 445, 446, 447, 448, 449, 450, 451, 452, 453, 454, 455, 456, 457, 458, 459, 460, 461, 462, 463, 464, 465, 466, 467, 468, 469, 470, 471, 472, 473, 474, 475, 476, 477, 478, 479, 480, 481, 482, 483, 484, 485, 486, 487, 488, 489, 490, 491, 492, 493, 494, 495, 496, 497, 498, 499, 500, 501, 502, 503, 504, 505, 506, 507, 508, 509, 510, 511, 512, 513, 514, 515, 516, 517, 518, 519, 520, 521, 522, 523, 524, 525, 526, 527, 528, 529, 530, 531, 532, 533, 534, 535, 536, 537, 538, 539, 540, 541, 542, 543, 544, 545, 546, 547, 548, 549, 550, 551, 552, 553, 554, 555, 556, 557, 558, 559, 560, 561, 562, 563, 564, 565, 566, 567, 568, 569, 570, 571, 572, 573, 574, 575, 576, 577, 578, 579, 580, 581, 582, 583, 584, 585, 586, 587, 588, 589, 590, 591, 592, 593, 594, 595, 596, 597, 598, 599, 600, 601, 602, 603, 604, 605, 606, 607, 608, 609, 610, 611, 612, 613, 614, 615, 616, 617, 618, 619, 620, 621, 622, 623, 624, 625, 626, 627, 628, 629, 630, 631, 632, 633, 634, 635, 636, 637, 638, 639, 640, 641, 642, 643, 644, 645, 646, 647, 648, 649, 650, 651, 652, 653, 654, 655, 656, 657, 658, 659, 660, 661, 662, 663, 664, 665, 666, 667, 668, 669, 670, 671, 672, 673, 674, 675, 676, 677, 678, 679, 680, 681, 682, 683, 684, 685, 686, 687, 688, 689, 690, 691, 692, 693, 694, 695, 696, 697, 698, 699, 700, 701, 702, 703, 704, 705, 706, 707, 708, 709, 710, 711, 712, 713, 714, 715, 716, 717, 718, 719, 720, 721, 722, 723, 724, 725, 726, 727, 728, 729, 730, 731, 732, 733, 734, 735, 736, 737, 738, 739, 740, 741, 742, 743, 744, 745, 746, 747, 748, 749, 750, 751, 752, 753, 754, 755, 756, 757, 758, 759, 760, 761, 762, 763, 764, 765, 766, 767, 768, 769, 770, 771, 772, 773, 774, 775, 776, 777, 778, 779, 780, 781, 782, 783, 784, 785, 786, 787, 788, 789, 790, 791, 792, 793, 794, 795, 796, 797, 798, 799, 800, 801, 802, 803, 804, 805, 806, 807, 808, 809, 810, 811, 812, 813, 814, 815, 816, 817, 818, 819, 820, 821, 822, 823, 824, 825, 826, 827, 828, 829, 830, 831, 832, 833, 834, 835, 836, 837, 838, 839, 840, 841, 842, 843, 844, 845, 846, 847, 848, 849, 850, 851, 852, 853, 854, 855, 856, 857, 858, 859, 860, 861, 862, 863, 864, 865, 866, 867, 868, 869, 870, 871, 872, 873, 874, 875, 876, 877, 878, 879, 880, 881, 882, 883, 884, 885, 886, 887, 888, 889, 890, 891, 892, 893, 894, 895, 896, 897, 898, 899, 900, 901, 902, 903, 904, 905, 906, 907, 908, 909, 910, 911, 912, 913, 914, 915, 916, 917, 918, 919, 920, 921, 922, 923, 924, 925, 926, 927, 928, 929, 930, 931, 932, 933, 934, 935, 936, 937, 938, 939, 940, 941, 942, 943, 944, 945, 946, 947, 948, 949, 950, 951, 952, 953, 954, 955, 956, 957, 958, 959, 960, 961, 962, 963, 964, 965, 966, 967, 968, 969, 970, 971, 972, 973, 974, 975, 976, 977, 978, 979, 980, 981, 982, 983, 984, 985, 986, 987, 988, 989, 990, 991, 992, 993, 994, 995, 996, 997, 998, 999, 1000

81-8094



Zaragoza, 5 de Julio de 1943
El Topógrafo Jefe de Oficina
Antoni Albiol y Calvo

Zaragoza, 12 de Julio de 1943
El Jefe de Oficina
Antoni Albiol y Calvo



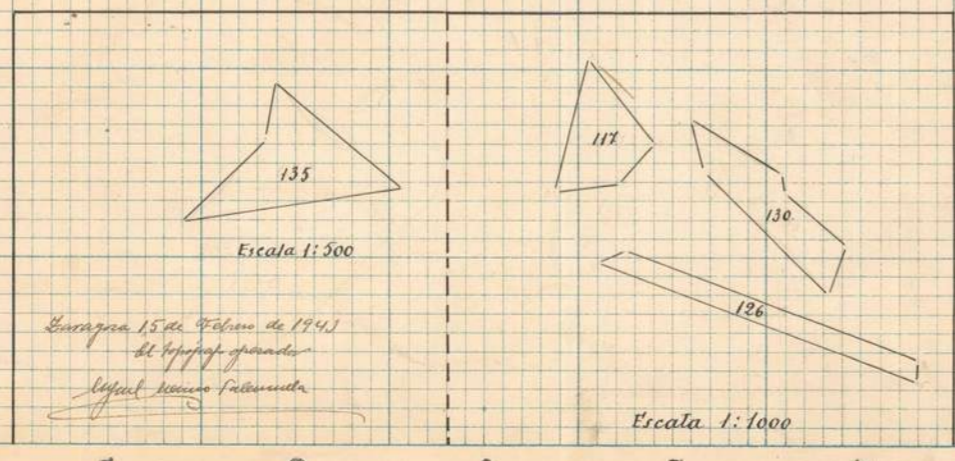
*Escuela No. 1
de Belchite*
[Signature]

Lanzada a 1 de Febrero de 1943
del top. guando
López Sáez - Catastrales

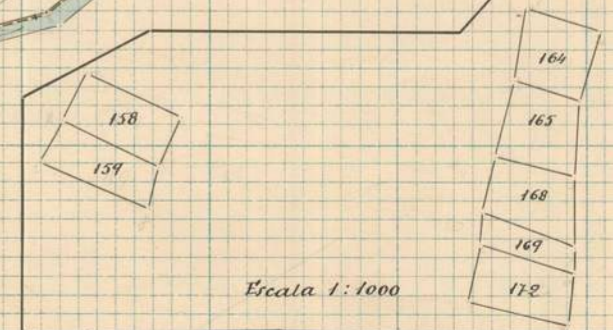
Escala 1:2000



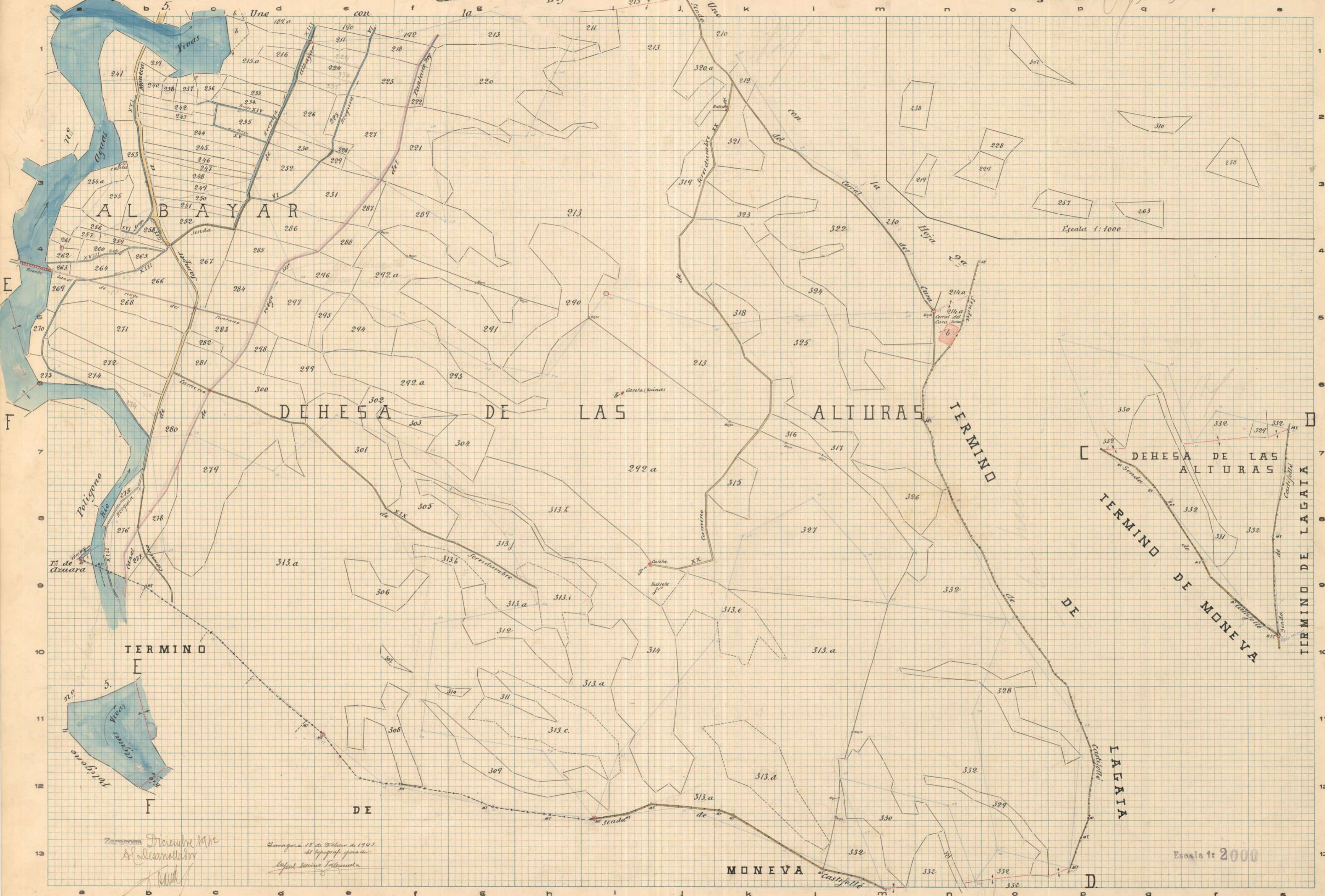
Zaragoza Diciembre 1942
[Signature]



Encargada 15 de Febrero de 1941
de topografía general
Luis José Romero Ferrández



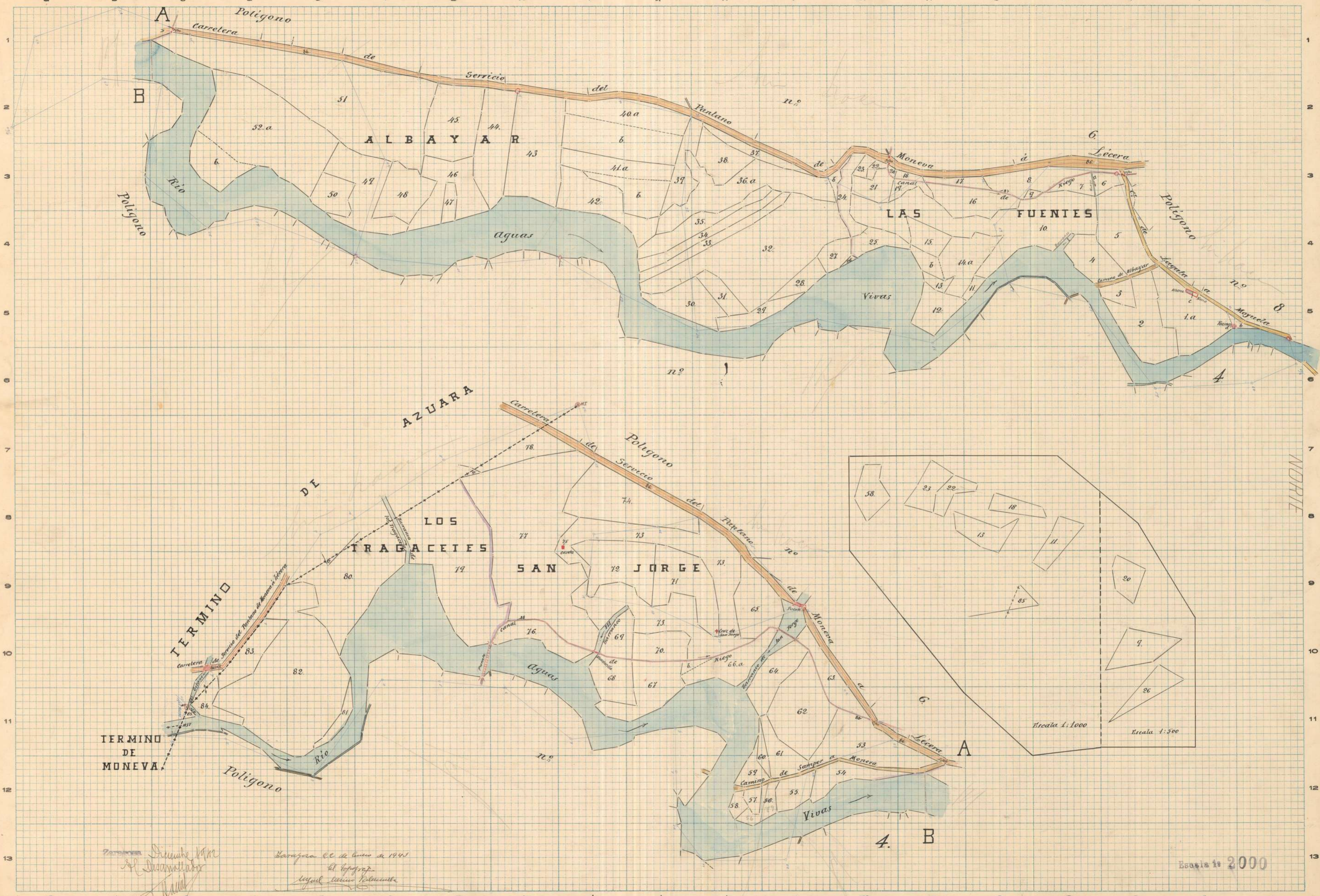
Escala 1:2000
(del Polígono)



Zaragoza Diciembre 1902
de Inspección

Zaragoza 15 de Febrero de 1903
de Topografía, para dar
Luz al Plano Catastral

Escala 1: 2000



Manuel de los Angeles
Alcalde

Elaborada el 10 de Mayo de 1941
El Topógrafo
Juan Luis Polanco

Escala 1:2000



Escala 1:2000

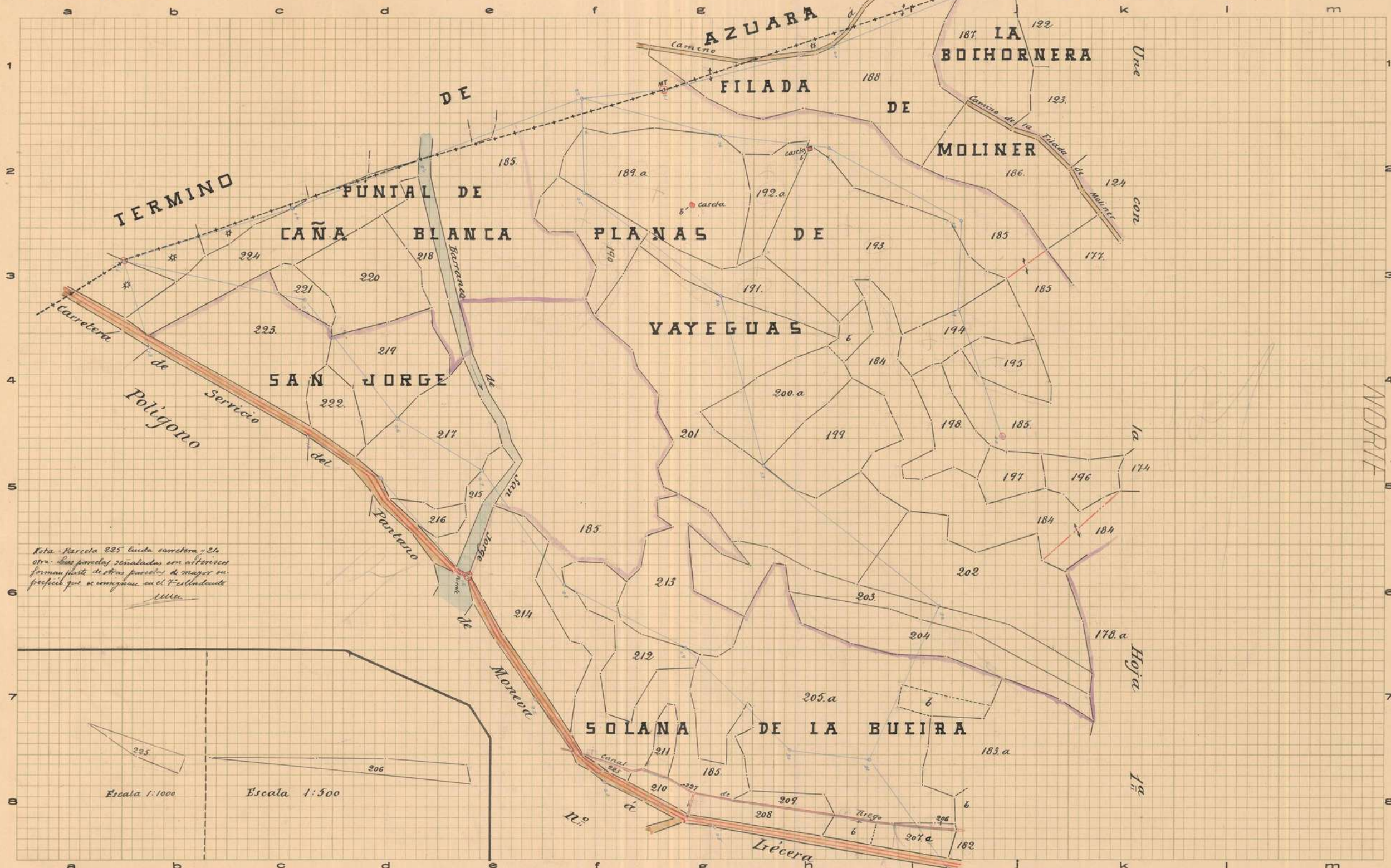


SERVICIO DE CATASTRO TOPOGRÁFICO PARCELARIO

Provincia de Zaragoza
Partido judicial de Belchite

Trabajos Topográficos Catastrales

Término municipal de Samper del Salz
Polígono núm. 6 hoja 2^a y última



Nota: Parcela 225 linda carretera y la otra dos parcelas señaladas con asteriscos forman parte de otros parcelos de mayor propiedad que se corrigieron en el 7^o de octubre de 1942.

Escala 1:1000

Escala 1:500

Zaragoza a 1 de Diciembre de 1942
EL DESARROLLADOR-REVISOR,

Zaragoza a 1 de Marzo de 1943
EL TOPOGRAFO AYUDANTE DE GEOGRAFIA Y CATASTRO,

Conforme:
EL INGENIERO JEFE DE LA BRIGADA,

Aprobado:
EL DIRECTOR GENERAL,


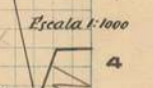
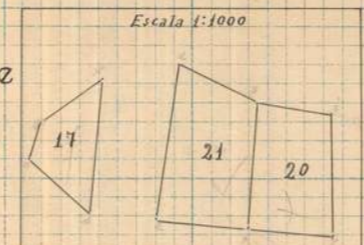
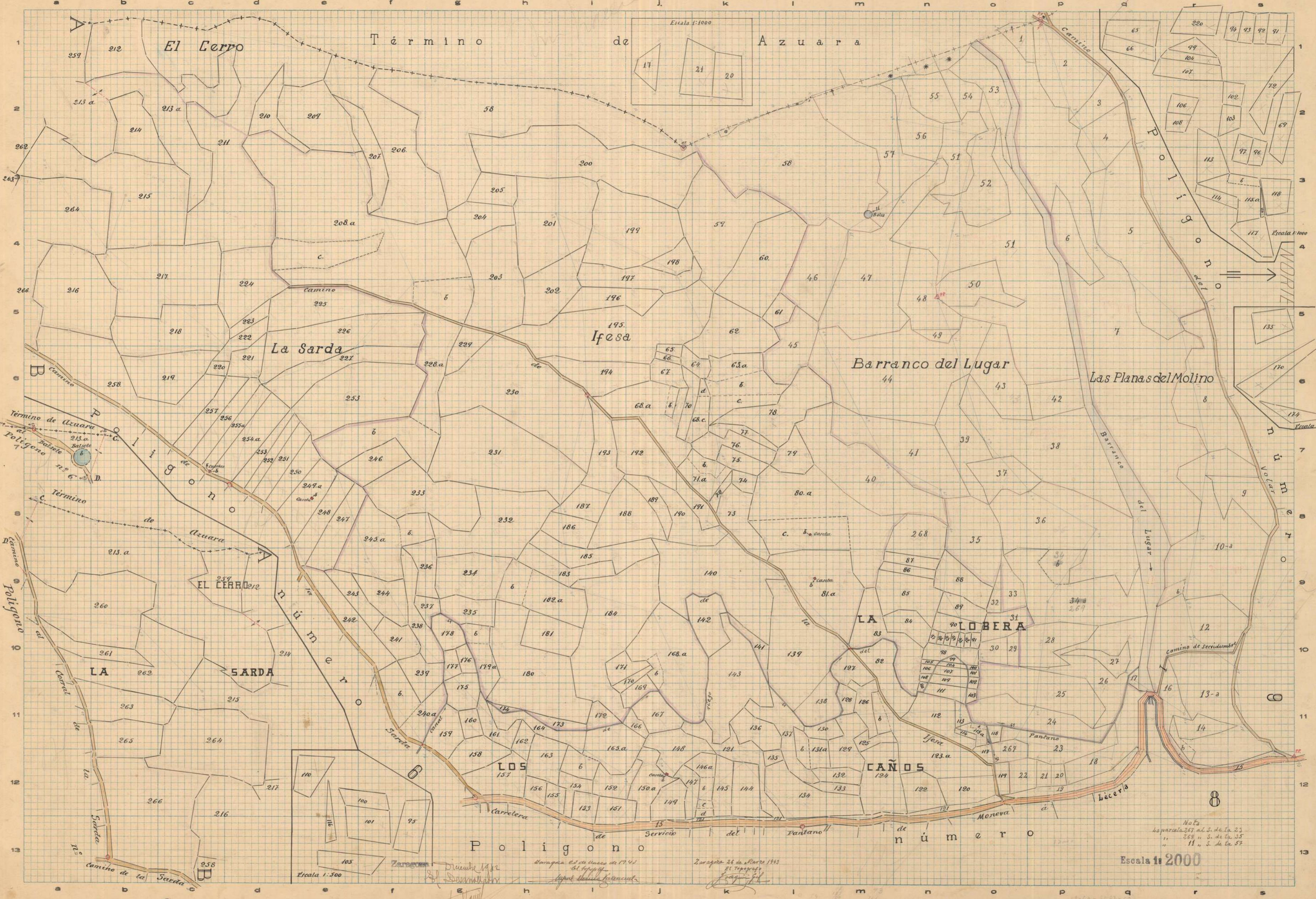
Año 1940. Modelo E. 1370 ejemplares.

Escala 1:2000

[Handwritten signature]

[Handwritten signature]

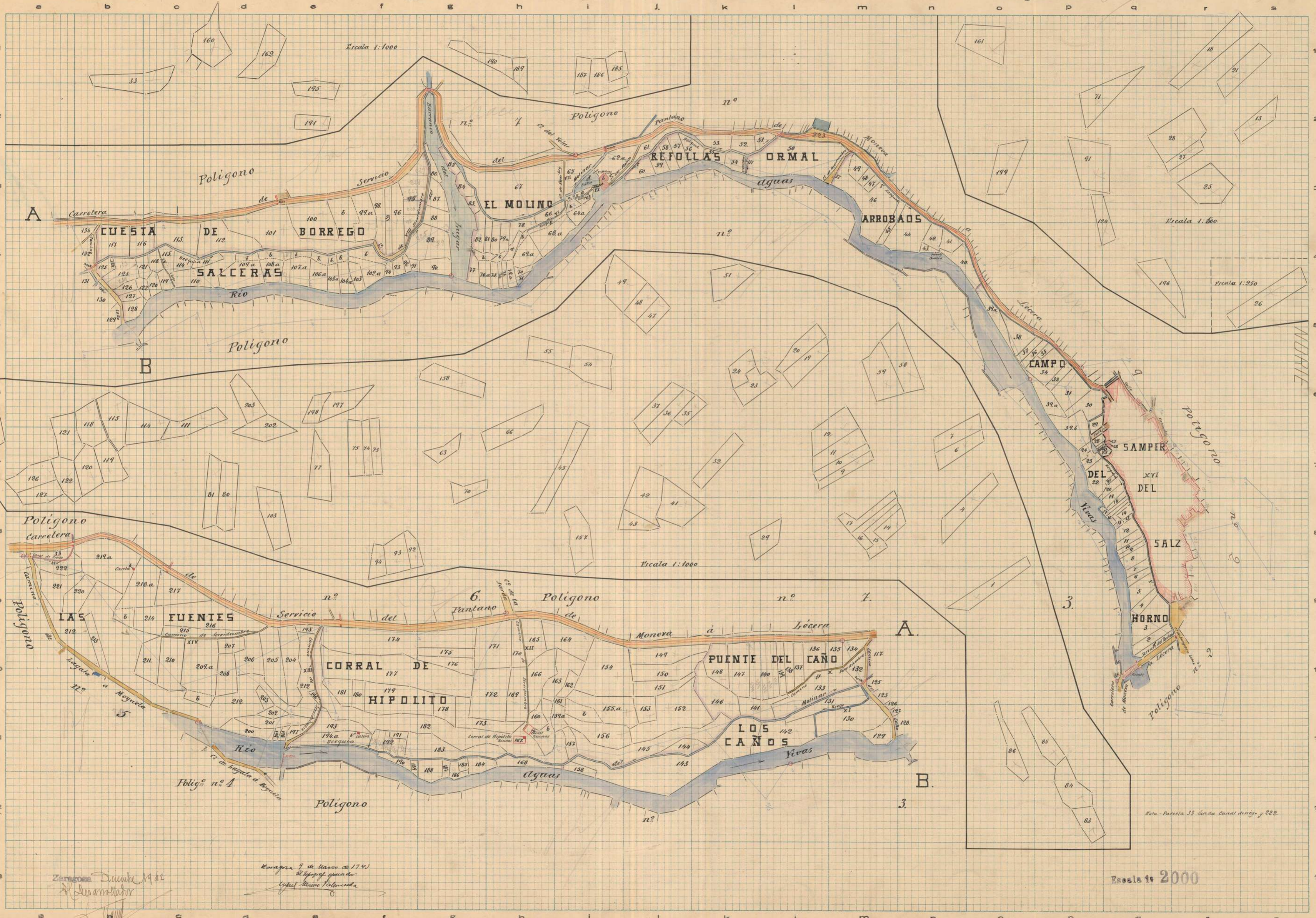
[Handwritten signature]



Nota
La parcela 267 al S. de la 23
" 265 " S. de la 35
" 11 " S. de la 57

Escala 1:2000

Zaragoza 28 de Marzo 1963
El Topógrafo
J. Navarro



Zaragoza Diciembre 1902
A. Desambros

Empresa 9 de Mayo de 1904
Topografía Catastral
Cadastral de Aragón

Escala 1:2000

Provincia de Zaragoza
Partido judicial de Belchite

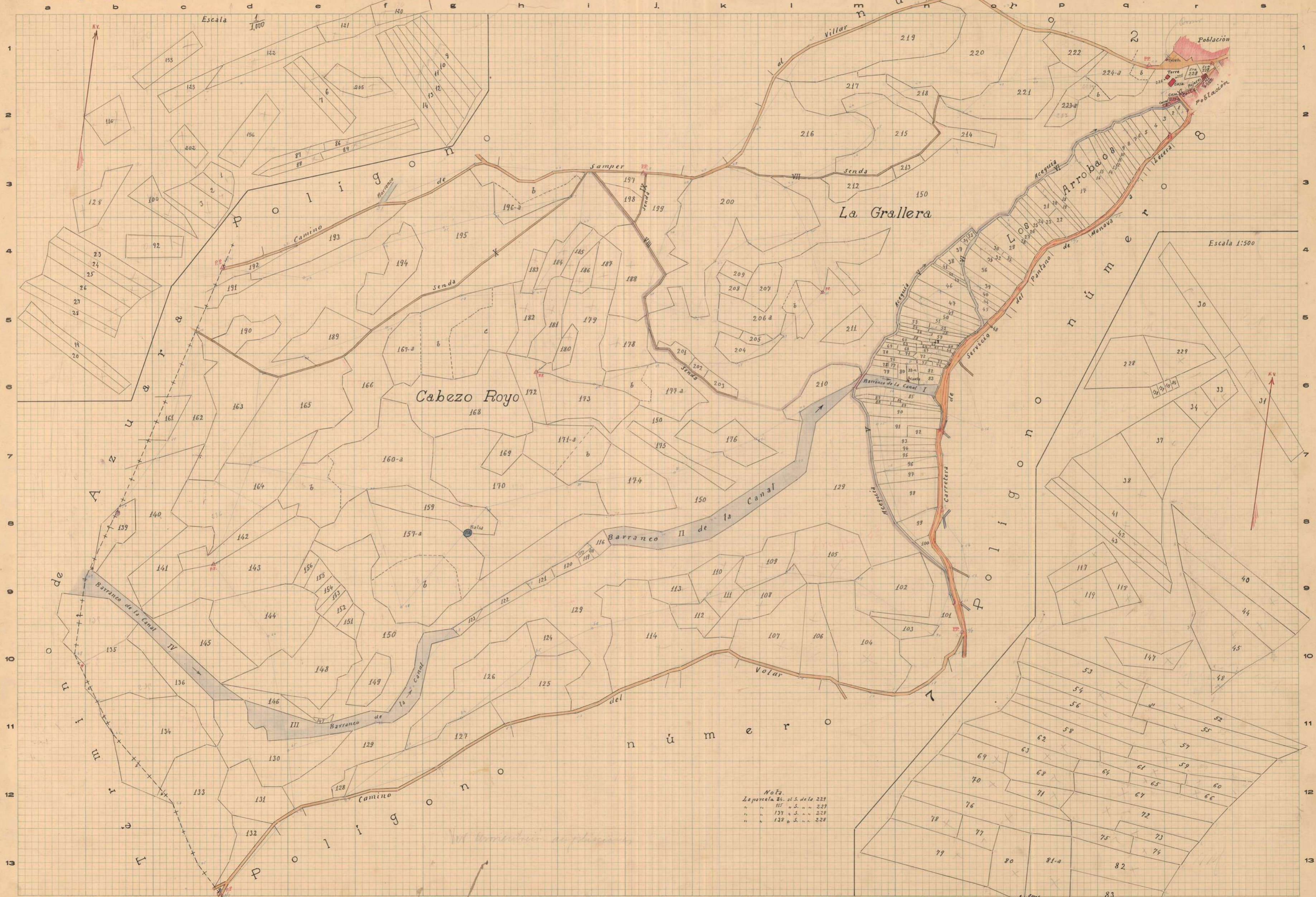


SERVICIO DE CATASTRO TOPOGRÁFICO PARCELARIO

Trabajos Topográficos Catastrales

Término municipal de Samper del Salz

Polígono núm. 9



Nota:
 La parcela 83, al S. de la 229
 " " " " 137 " S. de la 229
 " " " " 128 " S. de la 229