



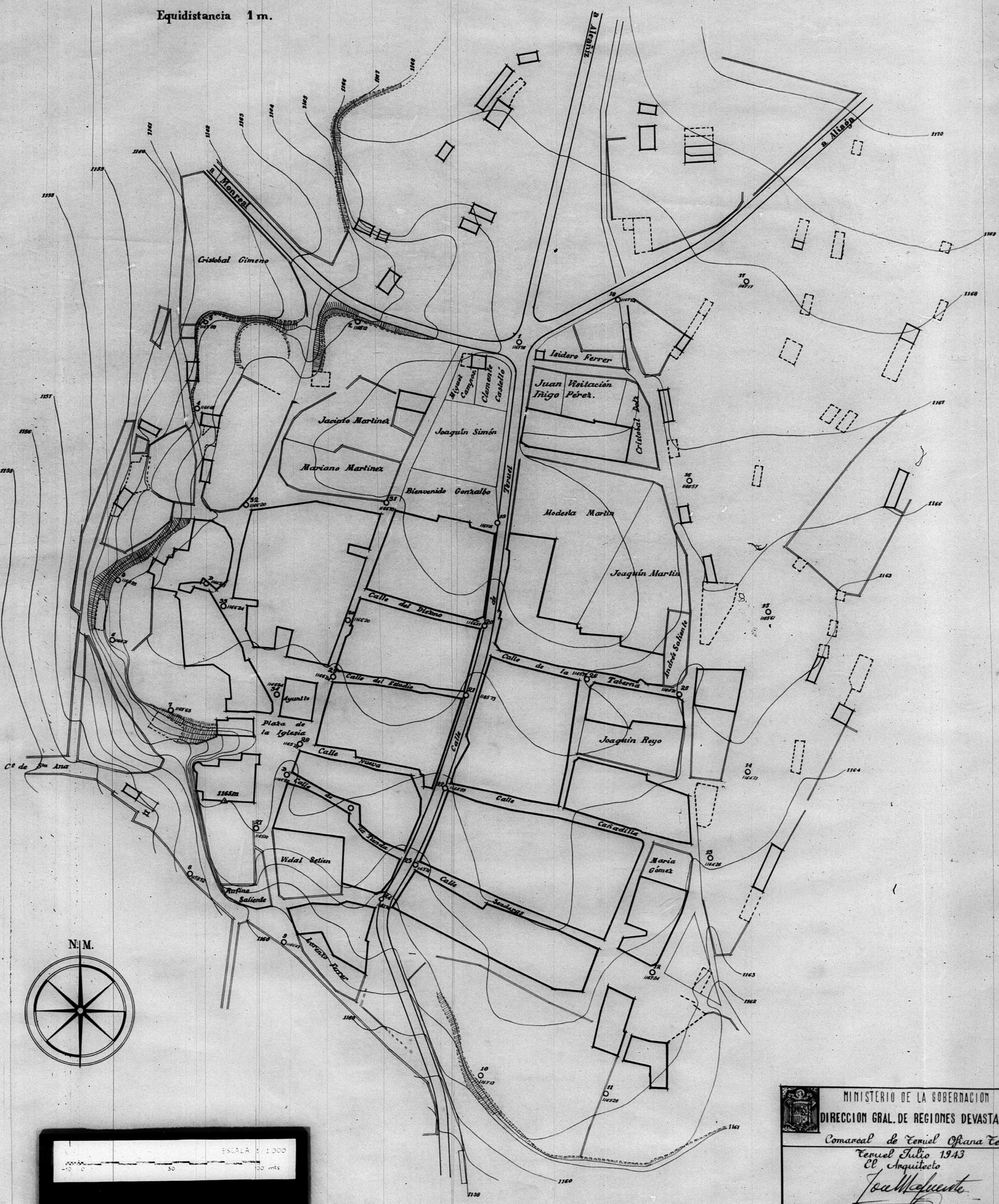
13.464

PERALES DE ALFAMBRA

PLANO TOPOGRAFICO DE POBLACION

Escala 1:1000

Equidistancia 1 m.



MINISTERIO DE LA GOBERNACION
 DIRECCION GRAL. DE REGIONES DEVASTADAS
 Comarca de Teruel Ofiana Técnica
 Teruel Julio 1943
 CP Arquitecto
Joaquín Saliente