

de Octubre de 1917
EL DESARROLLADOR-REVISOR


de Marzo de 1942
EL TOPOGRÁFICO AYUDANTE

Conforme:
EL INGENIERO JEFE PROVINCIAL

Aprobado:
EL DIRECTOR GENERAL

Escala 1: 2000

Modelo 14. 1000 kilogramos - Año 1914



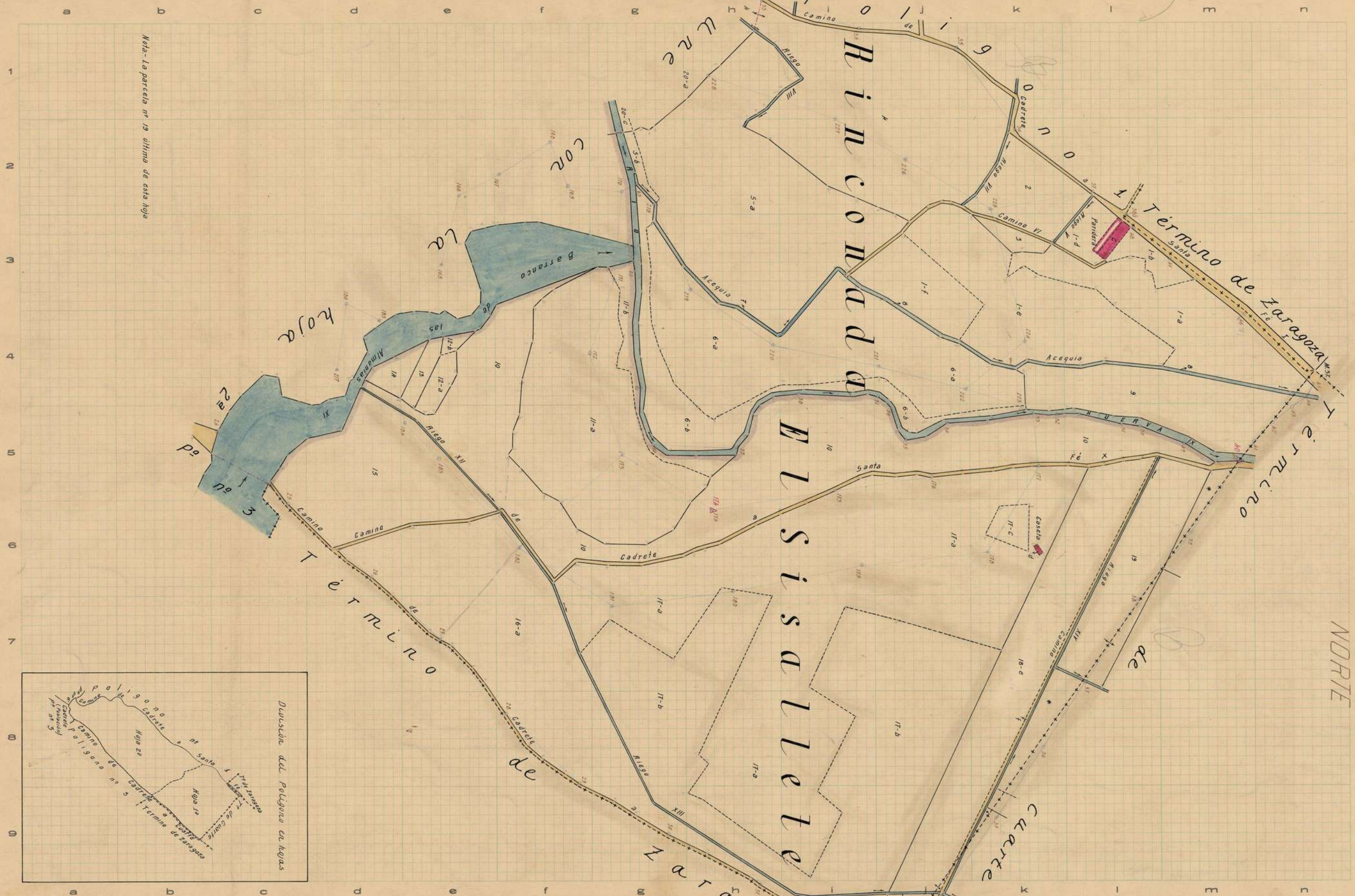


INSTITUTO GEOGRÁFICO Y CATASTRAL

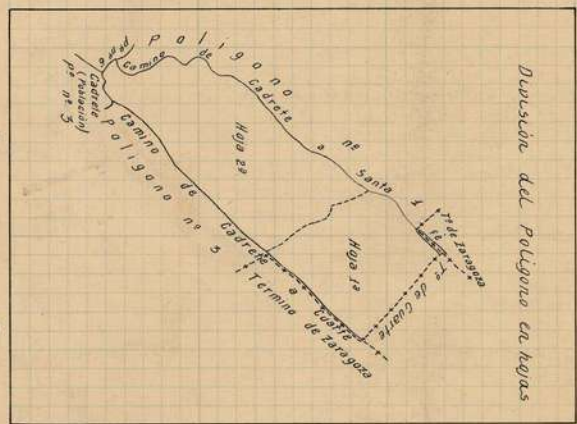
Provincia de Zaragoza
Partido judicial de Zaragoza

MAPA NACIONAL TOPOGRÁFICO PARCELARIO

Término municipal de Cadrete
Polígono núm. 2 hoja 1ª



Nota: La parcela nº 19 última de esta hoja



División del Polígono en hojas

Zaragoza a de Noviembre de 1947

El DESARROLLADOR-REVISOR,

Zaragoza a 10 de marzo de 1948

El TOPOGRÁFICO AYUDANTE DE GEOGRAFÍA Y CATASTRO,

El INGENIERO JEFE PROVINCIAL,

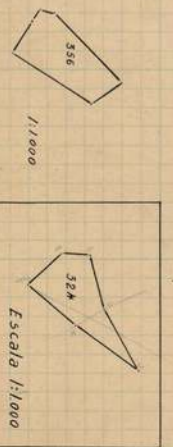
Aprobado: EL DIRECTOR GENERAL,

Escala 1: 2000

Modelo 11 - 2750 ejemplares - Año 1944



Nota: La parcela nº 370 al N.E. de la 346
371 E. S. 139
372 E. S. 139
373 N. E. 139
374 N. E. 139
375 N. E. 139
376 N. E. 139
377 N. E. 139
378 N. E. 139
379 N. E. 139
380 primera de esta hoja



de Noviembre de 1947

de Zaragoza a 10 de marzo de 1948

Conforme:
EL INGENIERO JEFE PROVINCIAL,

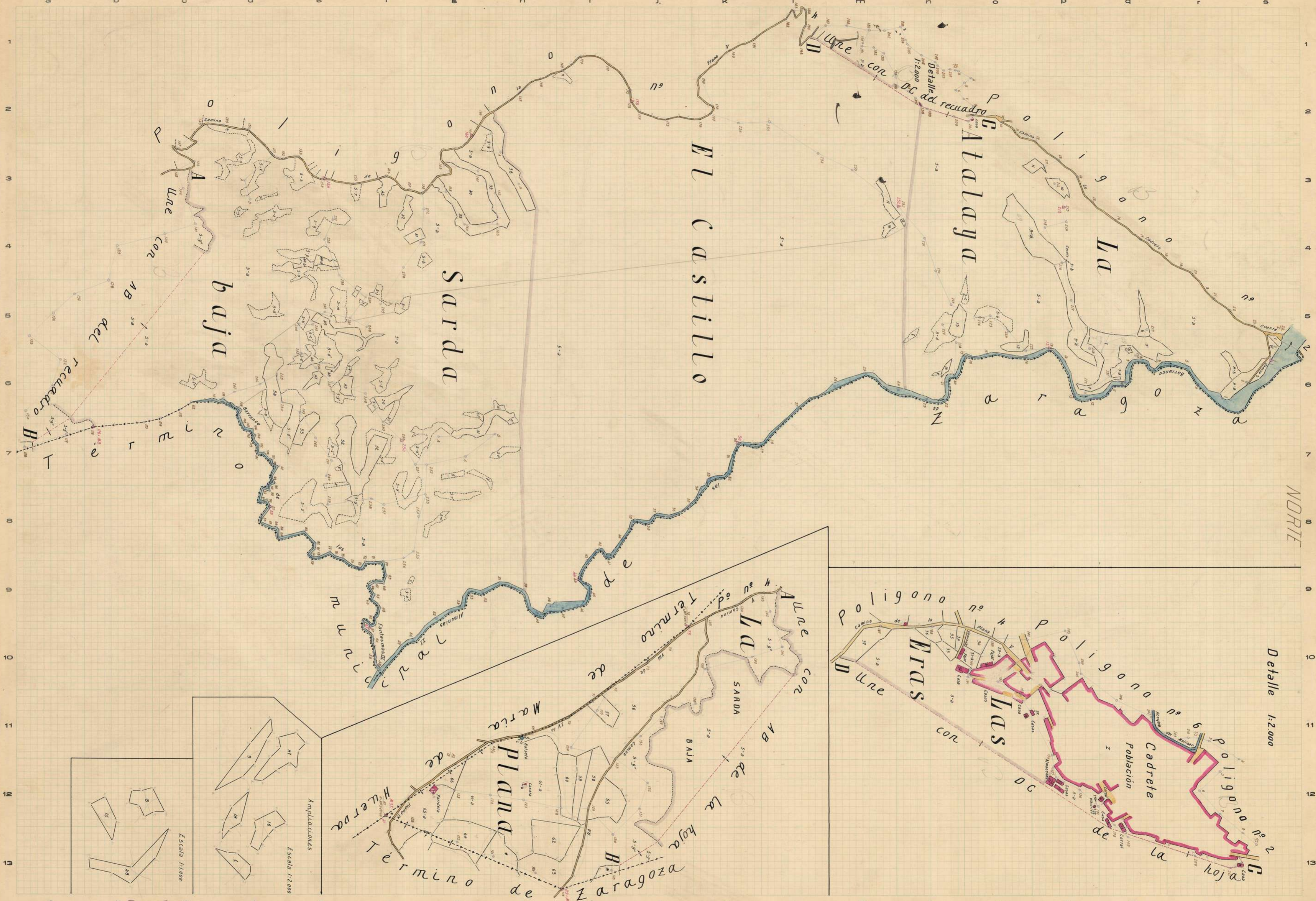
Aprobado:
EL DIRECTOR GENERAL

Escala 1: 2000

Modelo 14 - 1.000 ejemplares - Año 1944

José Guaita





NORTE

Detalle 1:2.000

Escala 1:5000
1:2000

Modelo 14-1.000 (reemplazo) - Año 1914



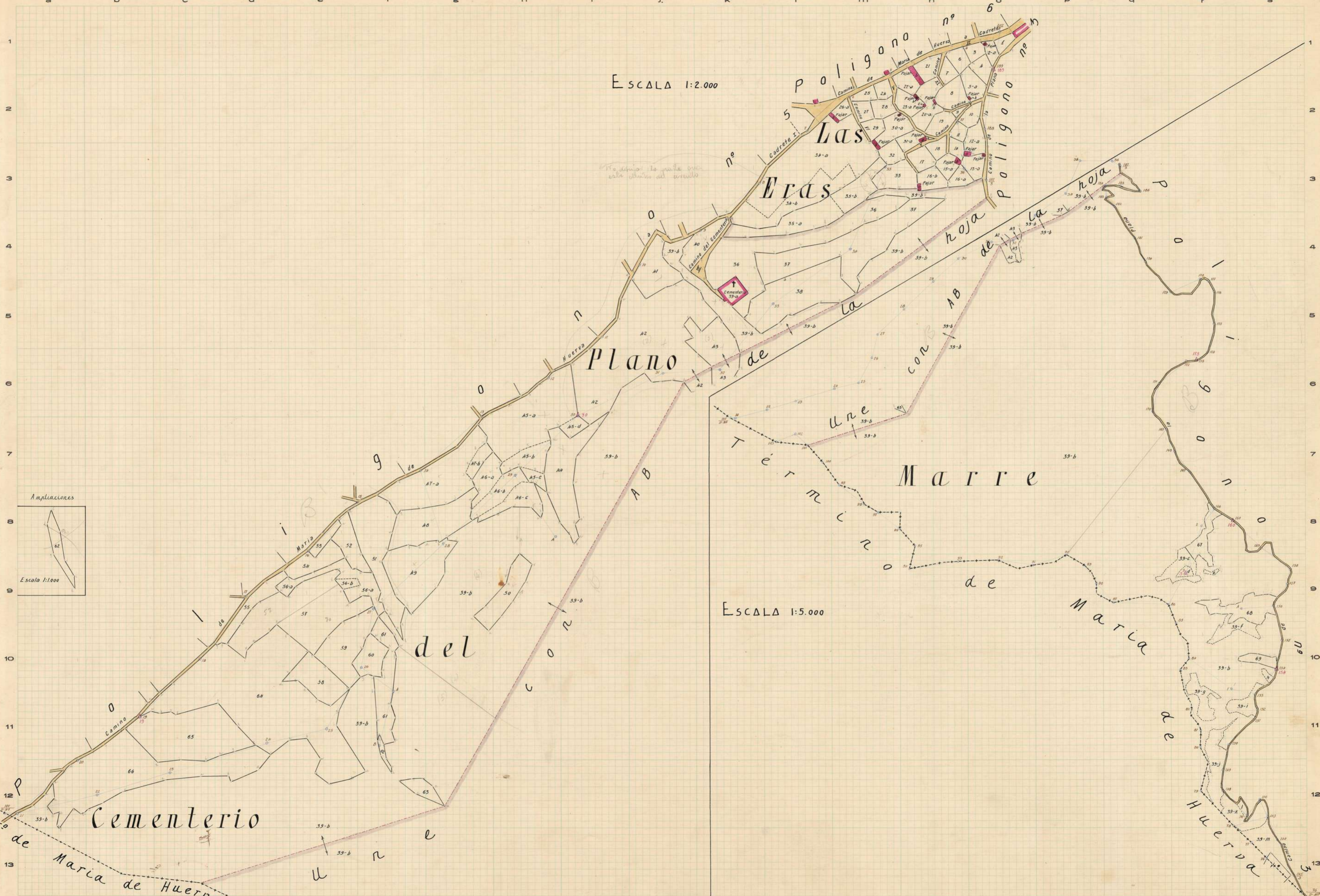
Zaragoza a 20 de Diciembre de 1947
EL DESARROLLADOR-REVISOR

Zaragoza a 20 de marzo de 1948
EL TOPOGRÁFICO AJUDANTE DE GEOGRAFÍA Y CATASTRO

Conferencia:
EL INGENIERO JEFE PROVINCIAL

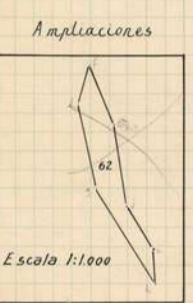
Aprobado:
EL DIRECTOR GENERAL

José Puente



ESCALA 1:2.000

ESCALA 1:5.000





INSTITUTO GEOGRÁFICO Y CATASTRAL

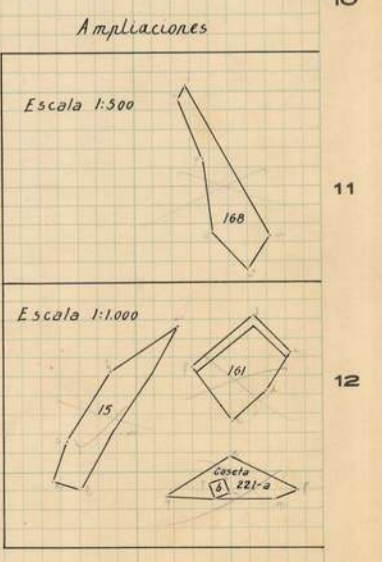
Provincia de Zaragoza
Partido judicial de Zaragoza

Término municipal de Cedrate
Polígono núm. 5

MAPA NACIONAL TOPOGRÁFICO PARCELARIO



Nota: La parcela nº 74 al O. de 174 - 251 - O. - 175



Zaragoza a 2 de Diciembre de 1947
EL DESARROLLADOR-REVISOR,

Zaragoza a 2 de abril de 1948
EL TOPOGRÁFO AYUDANTE DE GEOGRAFÍA Y CATASTRO,

Conforme:
EL INGENIERO JEFE PROVINCIAL,

Aprobado:
EL DIRECTOR GENERAL

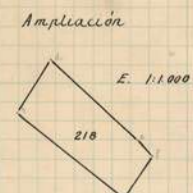
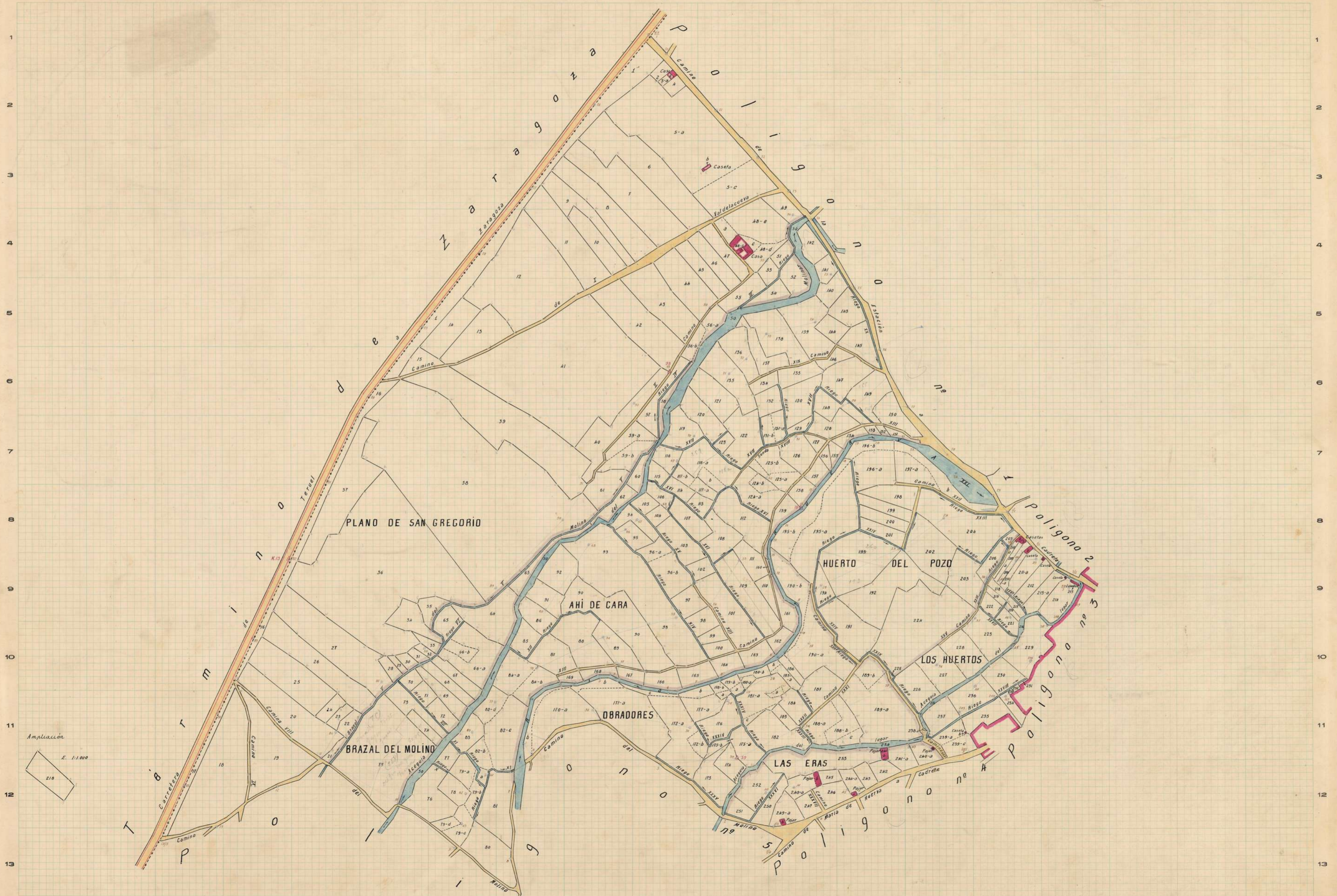
Escala 1: 2000

Modelo 14-1000 (reemplaza - Año 1944)

[Handwritten signature]

[Handwritten signature]





Ampliación
E. 1:1000
a de Diciembre de 1917

Zaragoza a 6 de abril de 1948
El Topógrafo Ayudante de Geografía y Catastro,
José Pascual

Conforme:
El Ingeniero Jefe Provincial,

Aprobado:
El Director General

Escala 1:2000

Modelo 14.-1928 (empared.)-Año 1944

