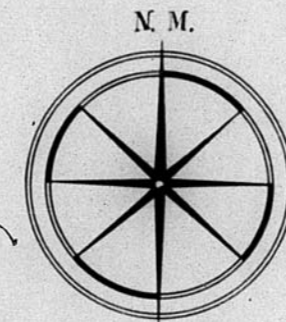


13.343

Dirección General de Regiones Devastadas.

Sanrión
Plano destrucciones.



Escala 1:1000.

enero y noviembre 1945.

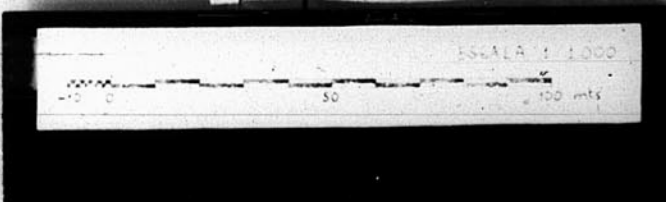
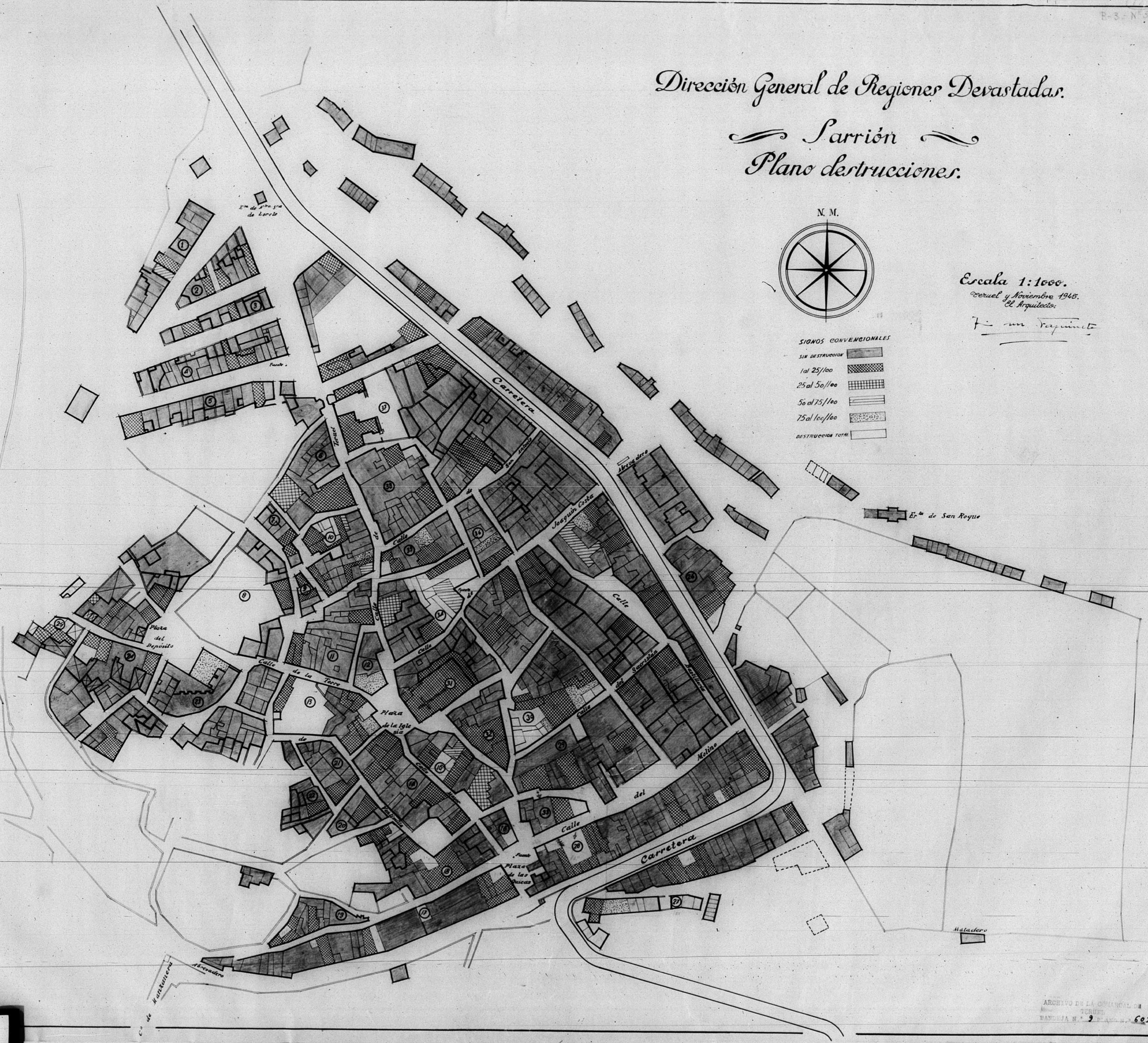
El Arquitecto:

Fernando Requena

SIGNOS CONVENCIONALES

- SIN DESTRUCCION
- 1 al 25/100
- 25 al 50/100
- 50 al 75/100
- 75 al 100/100
- DESTRUCCION TOTAL

FC. de Calatayud a Valencia



ARCHIVO DE LA COMARCA DE
TERUEL
BANDEJA N.º 9 PLANO N.º 601