

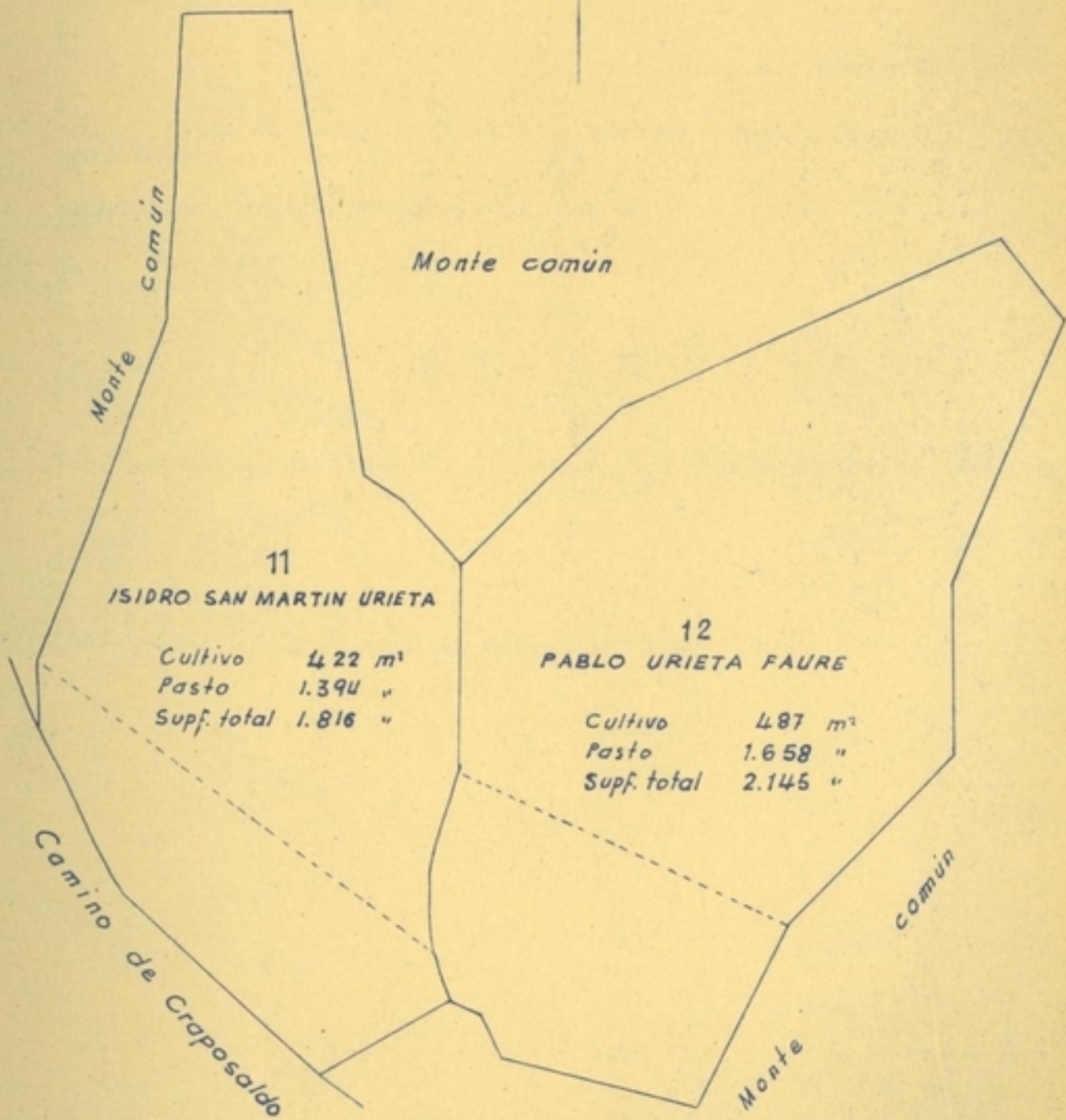
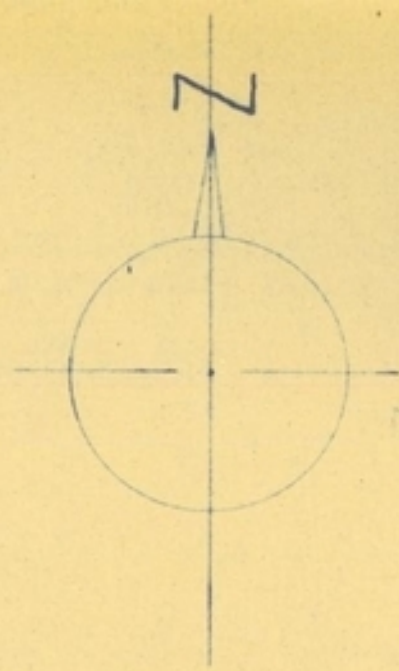
E.I.A.S.A.

FINCAS EXPROPIADAS

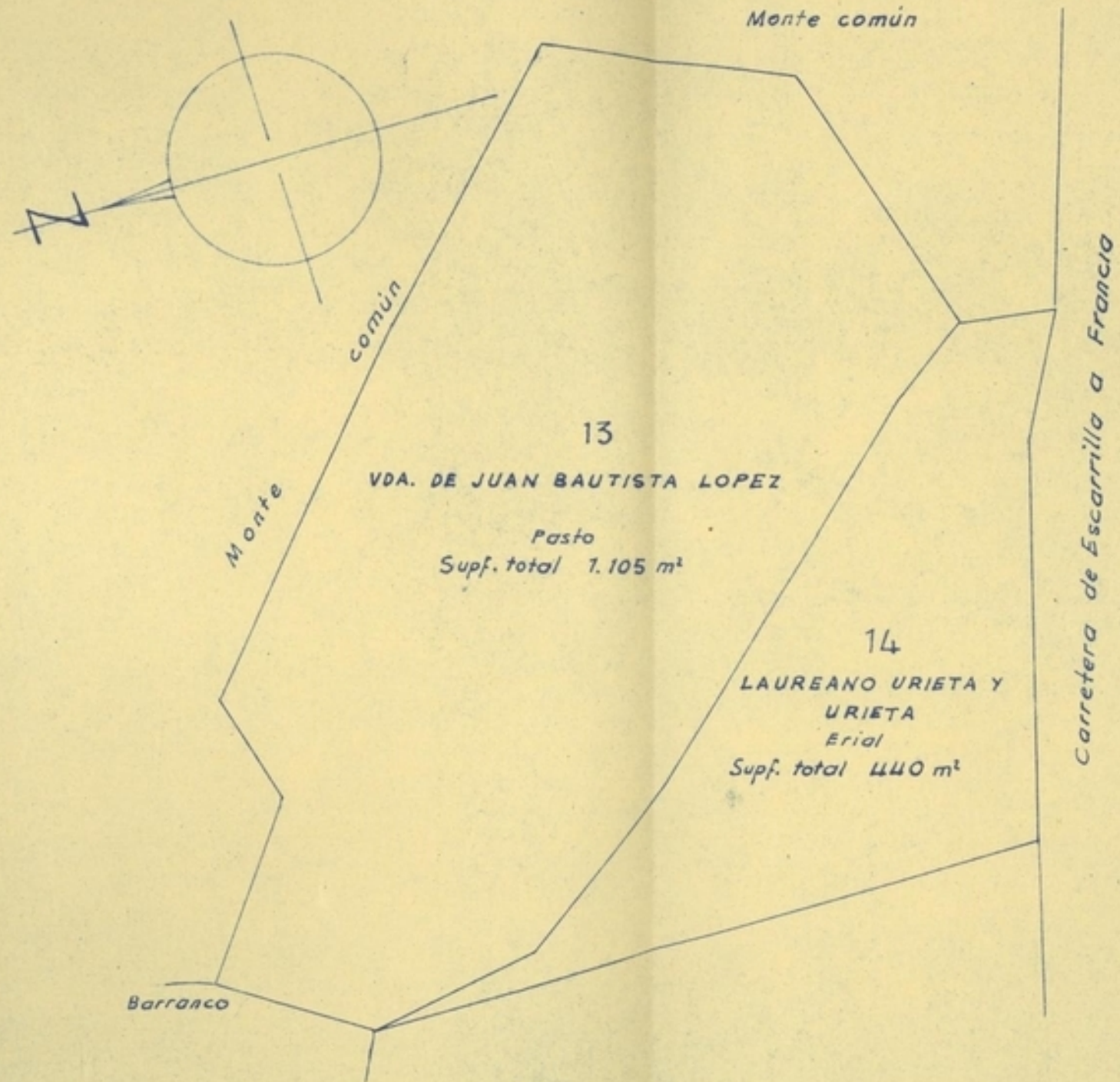
AFECTADAS POR EL

CANAL DE PONDIELLOS BAJO

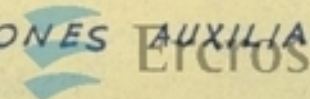
6



FINCAS AFECTADAS POR CONDUCCIÓN B.º PONDIELLOS
ALTO GALLEGO ESCALA 1/500



FINCAS AFECTADAS POR INSTALACIONES AUXILIARES
ESCALA 1/300



Numero finca expediente de expropiación.- 11.- **Parcial.-**
Nombre y apellidos del expropiado.- Isidro San Martin Urieta

Descripción finca expediente.-
Partida Graposaldo de 18,16a.-
N. Monte comun.-
S. Camino y Monte. #
E. Pablo Urieta.-
S. Monte y camino.-

Descripción seguntitulo.-

N.
S.
E.
O.

Carece de titulo de propiedad.

Tomo	Libro	Folio	Finca	Inscripcion donde figura inscrita
Escritura		Registrada		

Descripción finca segregada.-
Superficie 4,95a.-
N. Isidre San Martin Urieta.-
S. Camino de Graposaldo.-
E. ELIAS (Antes Pablo Urieta Faure)
O. Monte y camino.-
Su destino .-
Fecha expediente.-
Titulo de adquisición.-

Descripcion segun libro de Catastro, del Ayuntamiento de Sallent.-

Superficie. 24,15 a.-
N. Elias Pueyo.-
S. Pedro Urieta.-
E. Via publica.-
O. Monte comun.-
Tomo unico de 1.945.- Folio 243 vto. Finca 975.-

... de la ...
... de la ...

...
...
...
...
...

...

...

...
...
...
...
...

...

...

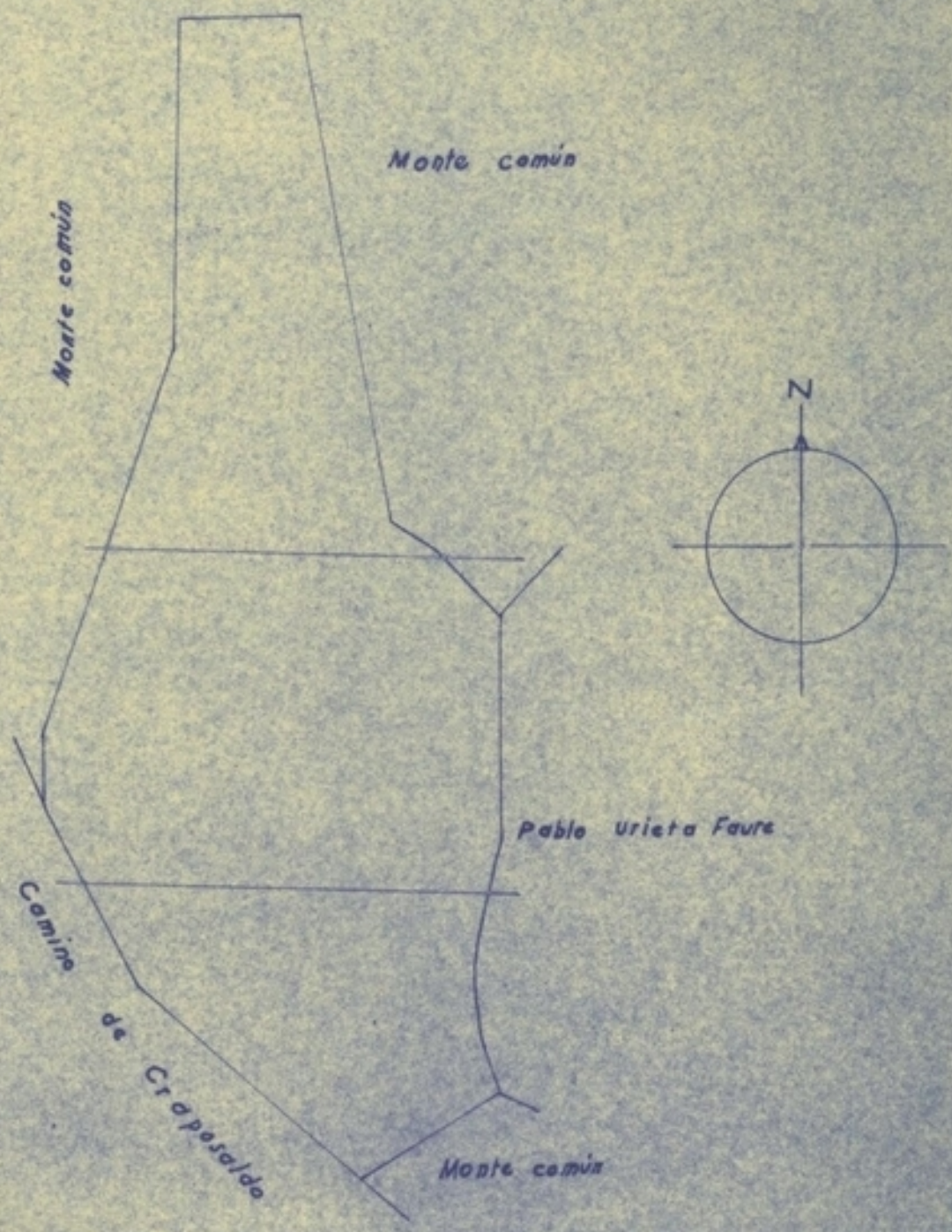
...

...
...
...
...
...
...
...
...

...

...
...
...
...
...

...



FINCA DE D. ISIDRO SAN MARTIN URIETA

Cultivo 422 m²
 Pasto 1.394 "
 Supf total 1.816 "
 Sup. exp. 495 m²

Número finca expediente de expropiación.- 12.- Parcial.-
Nombre y apellidos del expropiado.- Pablo Urieta Faure.-

Descripción finca expediente.-
Partida Crapósald de 21,45 áreas.-
N. Monte común.-
S. ídem.-
E. ídem.-
O. Isidro San Martín Urieta.-

Descripción según título.-

N. Felix Val Lacasa.-
S. Camino vecinal.-
E. ídem.-
O. Isidro San Martín.-
Tomo Libro n Folio Finca Inscripción donde figura ins-
crita Escritura 6-6-55.- Registrada 1-8-55.- No tiene mas datos.

Descripción finca segregada.-

Superficie 563 metros.-
N. Pablo Urieta Faure.-
S. Monte común y camino.-
E. Monte común.-
O. Isidro San Martín Urieta y EIASA.-
Su destino.
Fecha expediente.
Título de adquisición.

Descripción según libro de Catastro, del Ayuntamiento de Sallent

Superficie 21,45 áreas.-
N. Félix Val Lacasa.-
S. Camino vecinal.-
E. ídem.-
O. Isidro San Martín.-
Tomo único de 1.945. Folio 258 vto. Finca 1.035.-

Módulo línea expediente de explotación de explotación
Nombres y apellidos del explotador - Fecha de explotación

Descripción línea explotada
Superficie en Hectáreas

1. Monte conda -
2. Idem -
3. Idem -
4. Idem San Martín -

Descripción zona de cultivo

1. Félix Val Lacasa -
2. Camino vecinal -
3. Idem -

Tomo libro - Folio - Inscripción con fecha ins-
cripción 6-6-88 - Registrada 1-8-88 - No tiene más datos

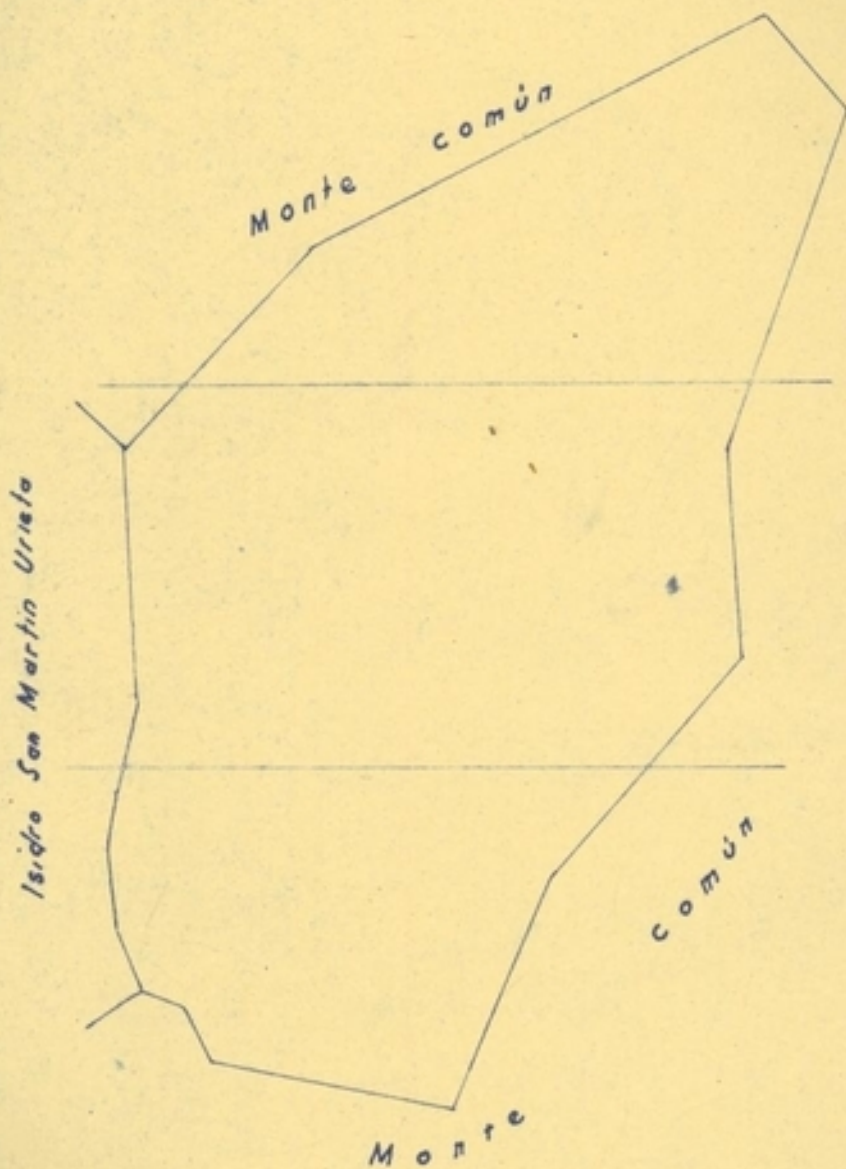
Descripción línea explotada

Superficie en Hectáreas
1. Félix Val Lacasa -
2. Monte conda y camino -
3. Monte conda -
4. Idem San Martín y Idem -

5. Idem -
Fecha expediente
Fecha de adjudicación

Descripción zona de cultivo del Ayuntamiento de Salinas

Superficie en Hectáreas
1. Félix Val Lacasa -
2. Camino vecinal -
3. Idem -
4. Idem San Martín -
Tomo libro de 1.888. Folio 888 vec. línea 1.038.



FINCA DE D. PABLO URIETA FAURE

Cultivo	487 m ²
Pasto	1.658 "
Supf. total	2.145 "
Sup. a exp.	563 "

