



*Nota: La parcela 35, al S. de la 126  
La parcela 37, al S.E. de la 118  
La parcela 146 al E. de la 116*

Ampliaciones a 1:500

Ampliaciones a 1:1000

Zaragoza a 23 de Julio de 1947  
El Desarrollador-Revisor,  
*Manuel Velasco Arana*

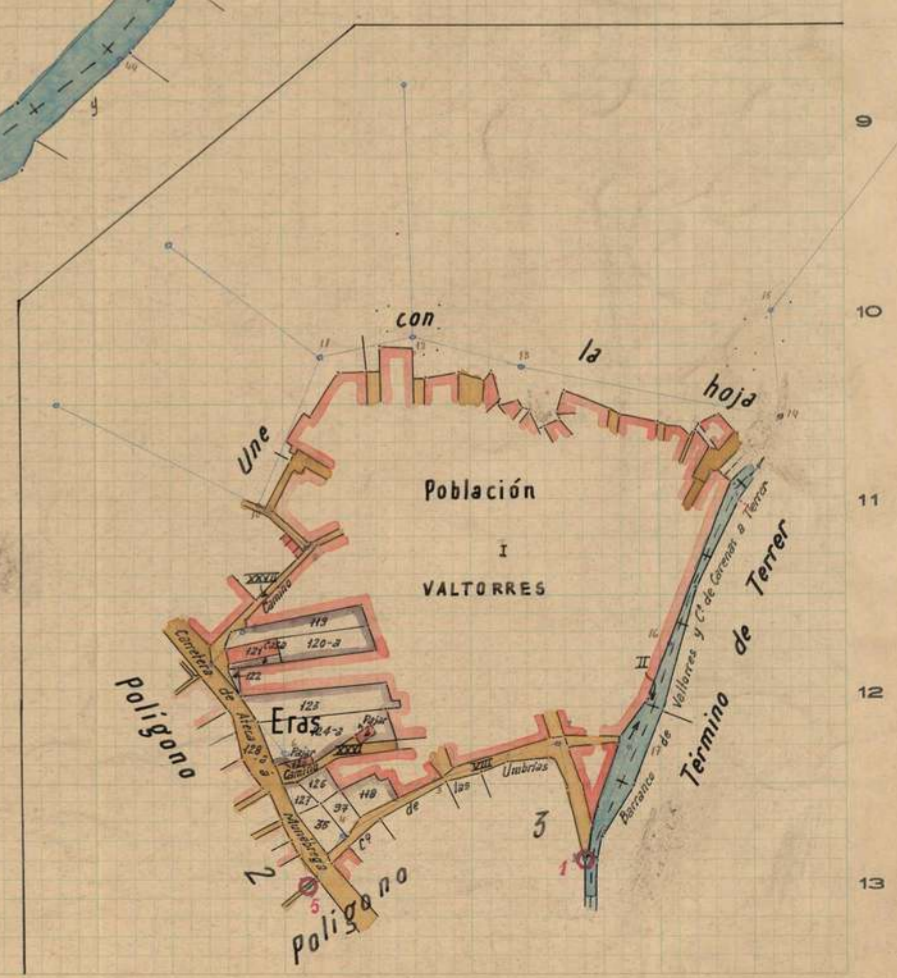
Zaragoza a 1 de enero de 1948  
El Topógrafo Ayudante de Geografía y Catastro,  
*Enrique Arce*

Conforme  
El Ingeniero Jefe Provincial,  
*Enrique Arce*

Aprobado  
El Director General,  
*Enrique Arce*

Escala 1: 2000 Δ=8-54'

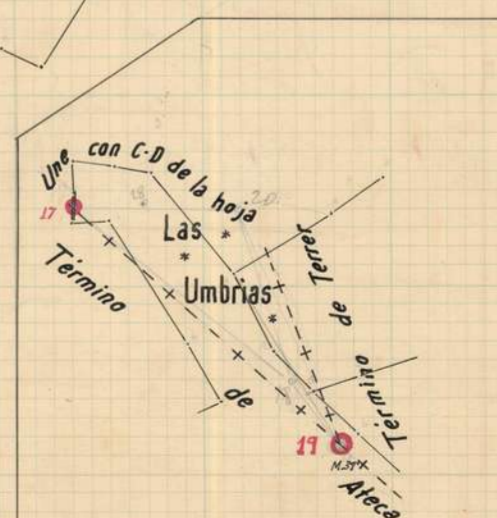
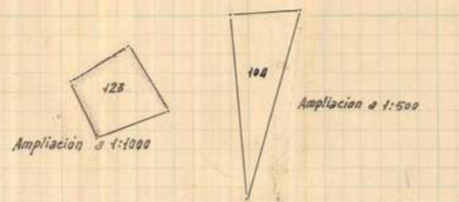
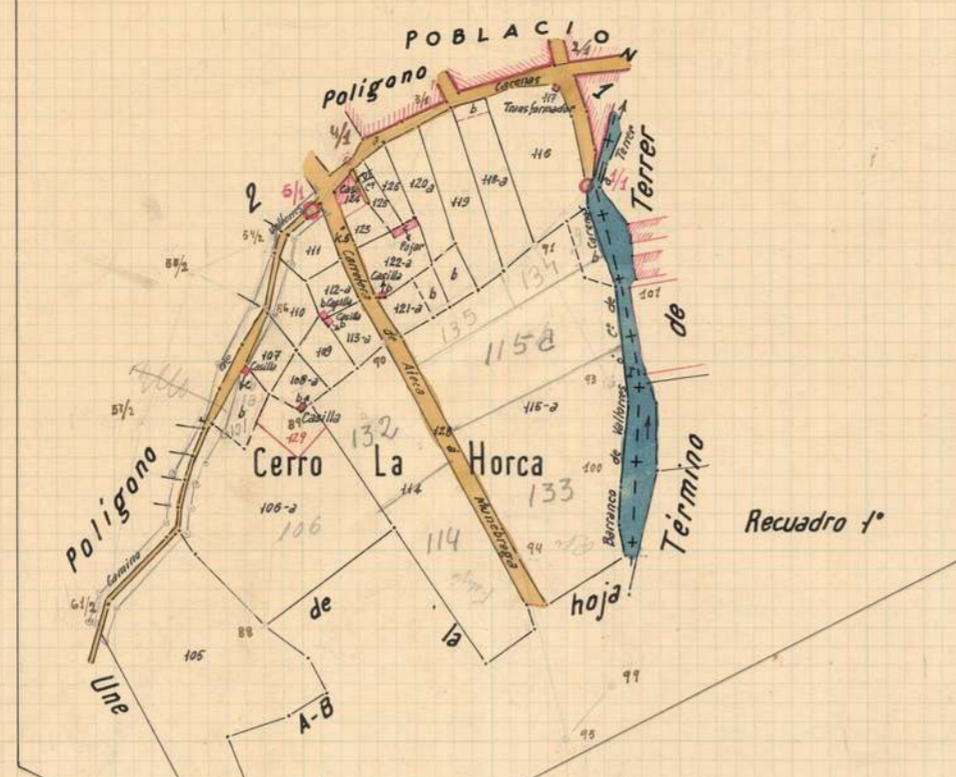
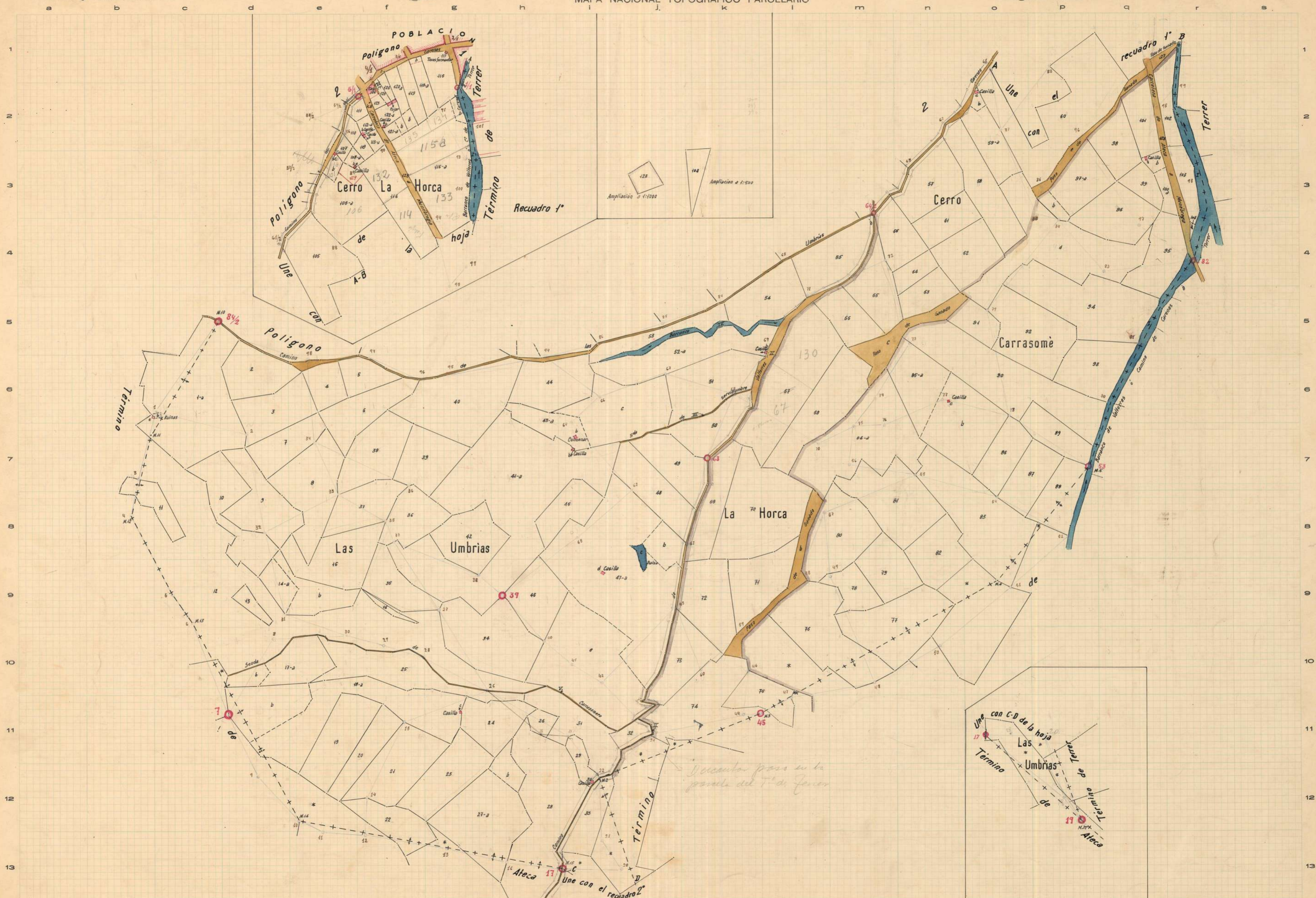
Modelo 14-128 completo - Año 1944











*Verificar poses en la parcela del nº 45*

Zaragoza de Agosto de 1947  
El Desarrollador-Revisor  
*Sanjurjo*

Zaragoza de enero de 1948  
El Topógrafo Asistente de Geografía y Catastro  
*Sanjurjo*

Conforme:  
El Ingeniero, JEFE PROVINCIAL,  
*[Signature]*

Aprobado:  
El Director General  
*[Signature]*

Escala 1: 2000 Δ=854

Modelo 14-1200 (completo) - Año 1944

