

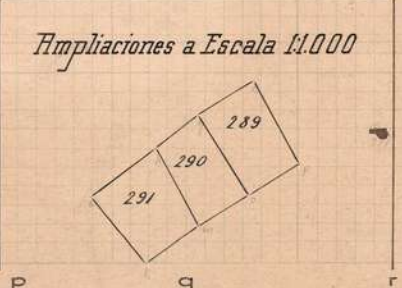


CATASTRO TOPOGRÁFICO PARCELARIO

Trabajos Topográficos Catastrales



Empieza en la 247 y termina en la 333
y Parcelas 248 y 244
La 282 es la carretera en Hoja 3ª
327 en la Hoja 1ª



EL DESARROLLADOR-REVISOR

Barajón a de marzo de 1942

CONFIRMA: EL INGENIERO JEFE DE LA BRIGADA

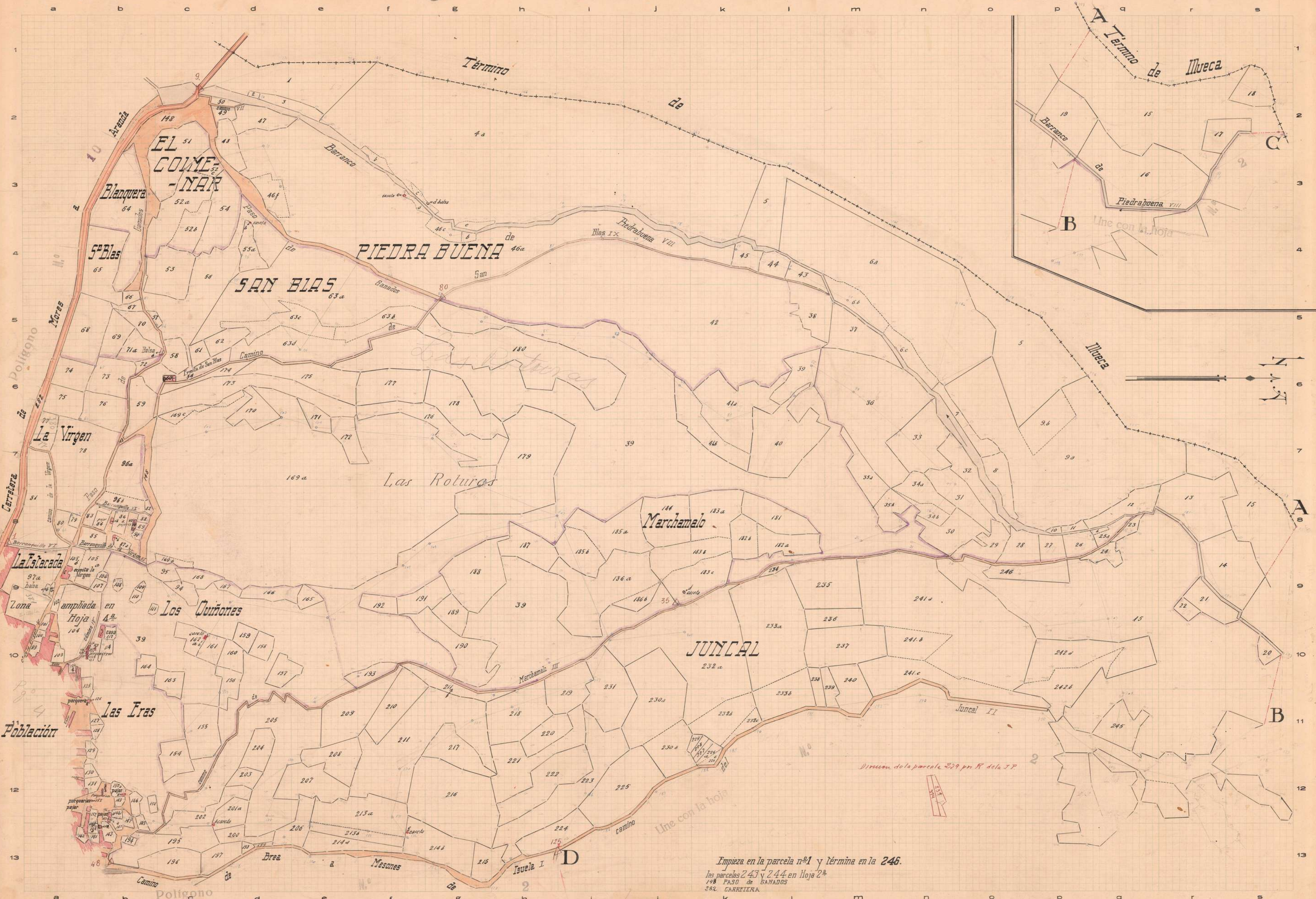
APROBADO: EL DIRECTOR GENERAL

Escala 1: 2.000



CATASTRO TOPOGRÁFICO PARCELARIO

Trabajos Topográficos Catastrales



1
2
3
4
5
6
7
8
9
10
11
12
13

1
2
3
4
5
6
7
8
9
10
11
12
13

a b c d e f g h i j k l m n o p q r s

Empieza en la parcela nº1 y termina en la 246.
Las parcelas 243 y 244 en Hoja 2ª
148 PASO de GANADOS
282. CARRIERA.

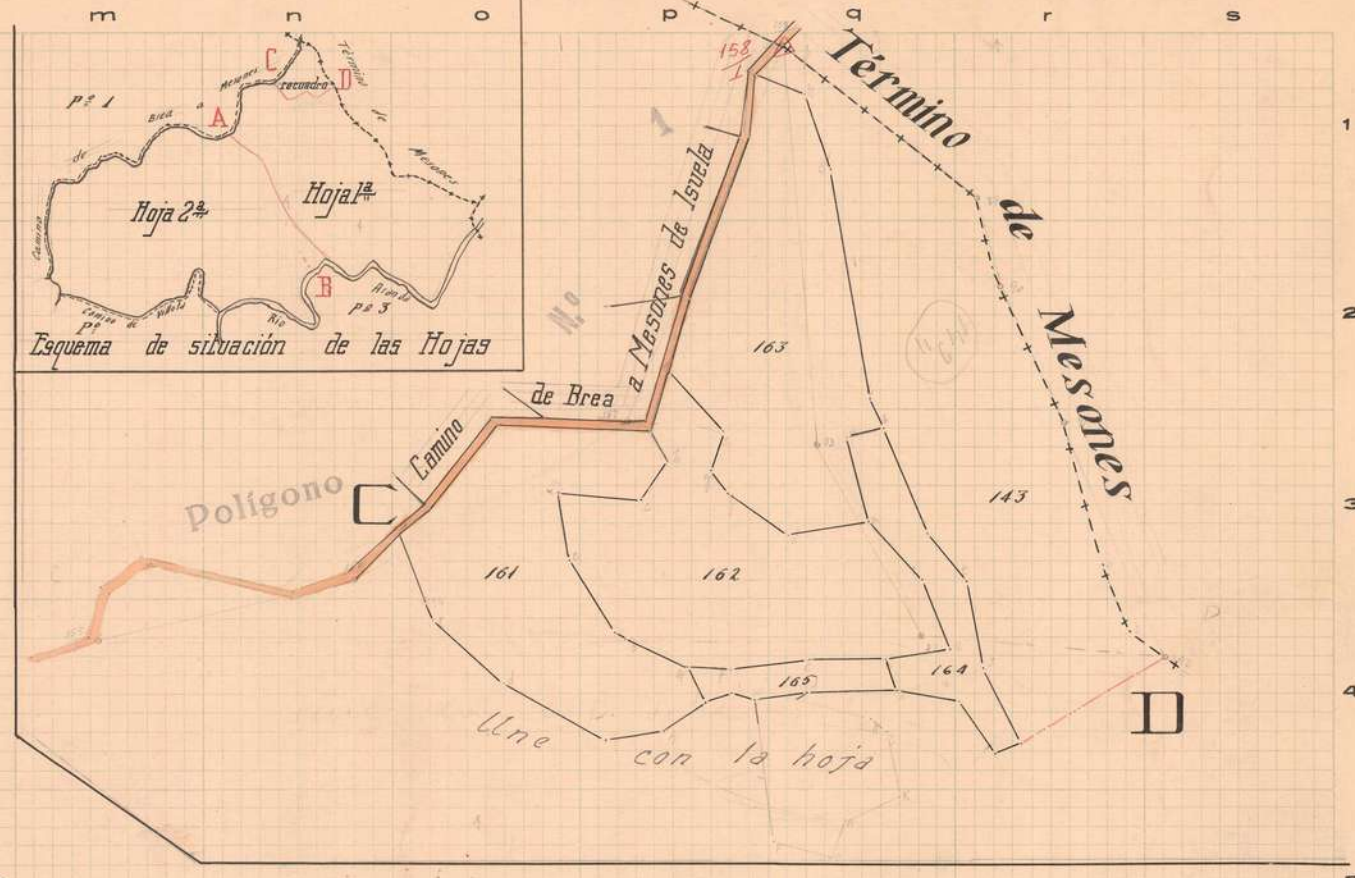
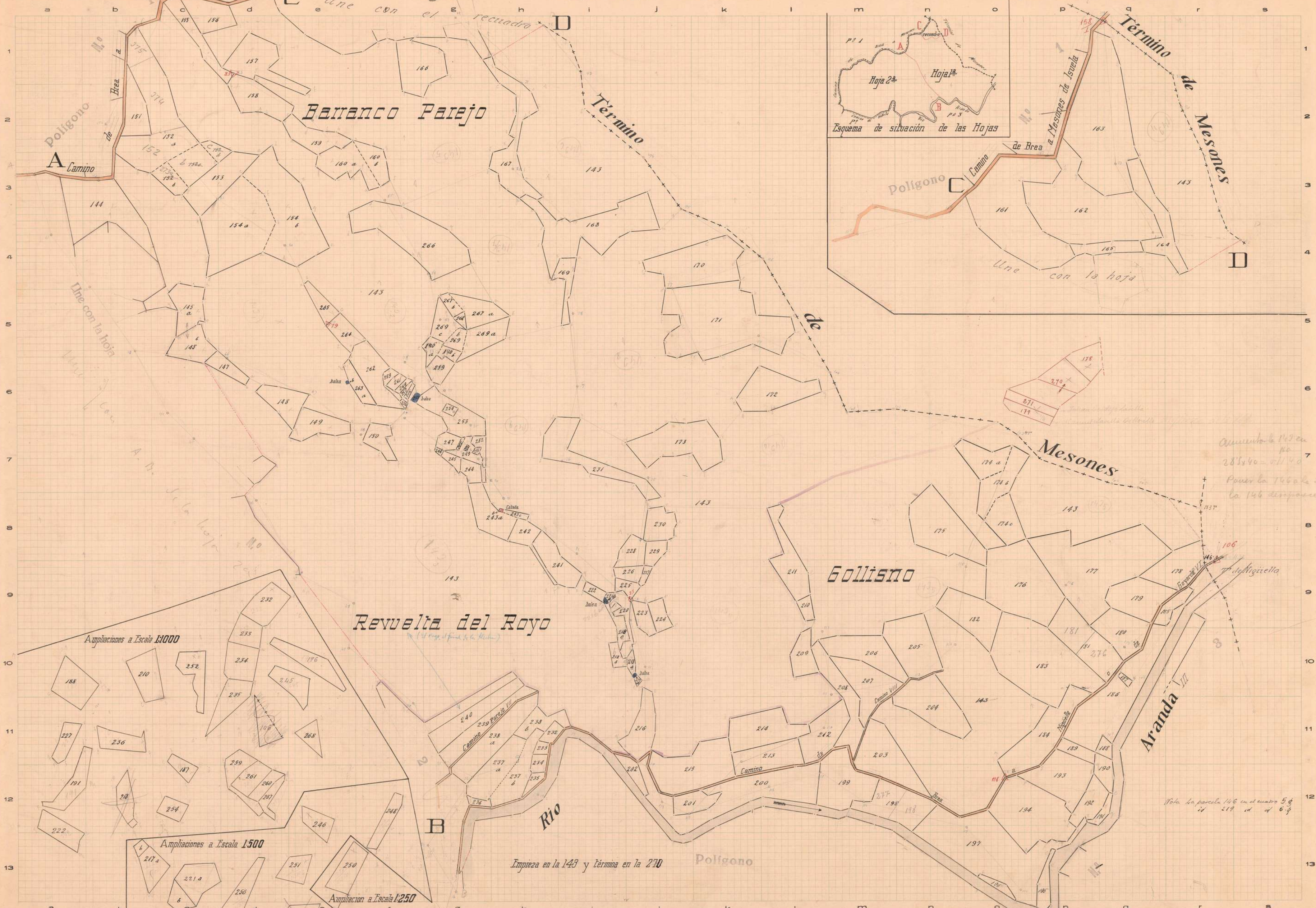


Provincia de Zaragoza
Partido judicial de Mesones de Isuela

CATASTRO TOPOGRÁFICO PARCELARIO

Trabajos Topográficos Catastrales

Término municipal de BREA
Polígono núm. 2 hoja 1



Ampliaciones a Escala 1:1000

Ampliaciones a Escala 1:500

Ampliación a Escala 1:250

Empieza en la 143 y termina en la 270

Zaragoza a de 12 de 1943

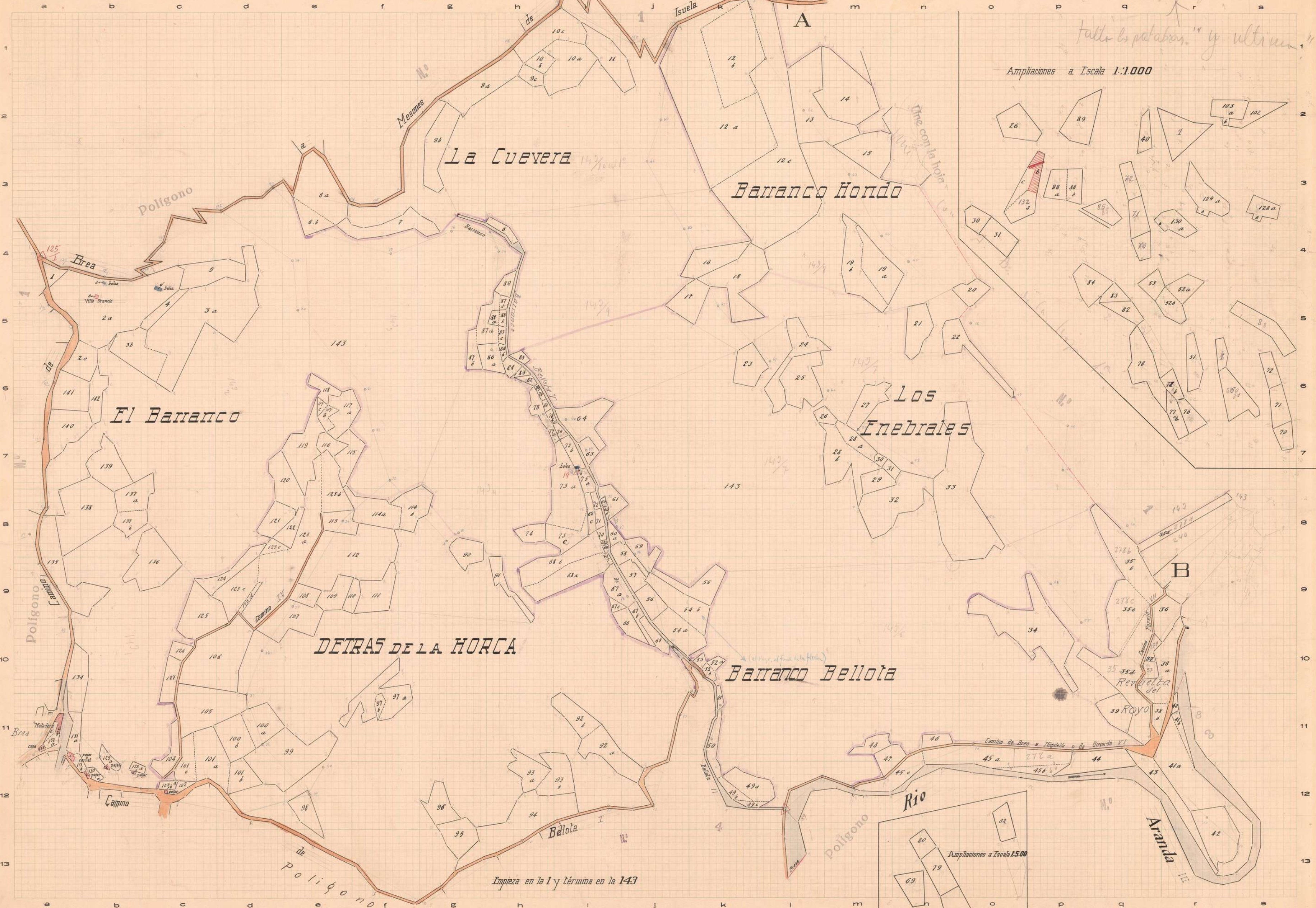
Zaragoza a de abril de 1945

Escala 1:2000



CATASTRO TOPOGRÁFICO PARCELARIO

Trabajos Topográficos Catastrales



Ampliaciones a Escala 1:1.000

Ampliaciones a Escala 1:5.000

Falle las palabras "y última"

Empieza en la 1 y termina en la 143

Zamora a de 12 de 1948

Zamora a de abril de 1948

Conforme: EL INGENIERO JEFE DE LA BRIGADA,

Aprobado: EL DIRECTOR GENERAL,

Escala 1:2000

LEY 1845 - 1944 - 1945

Provincia de Zaragoza
Partido judicial de Galatayud



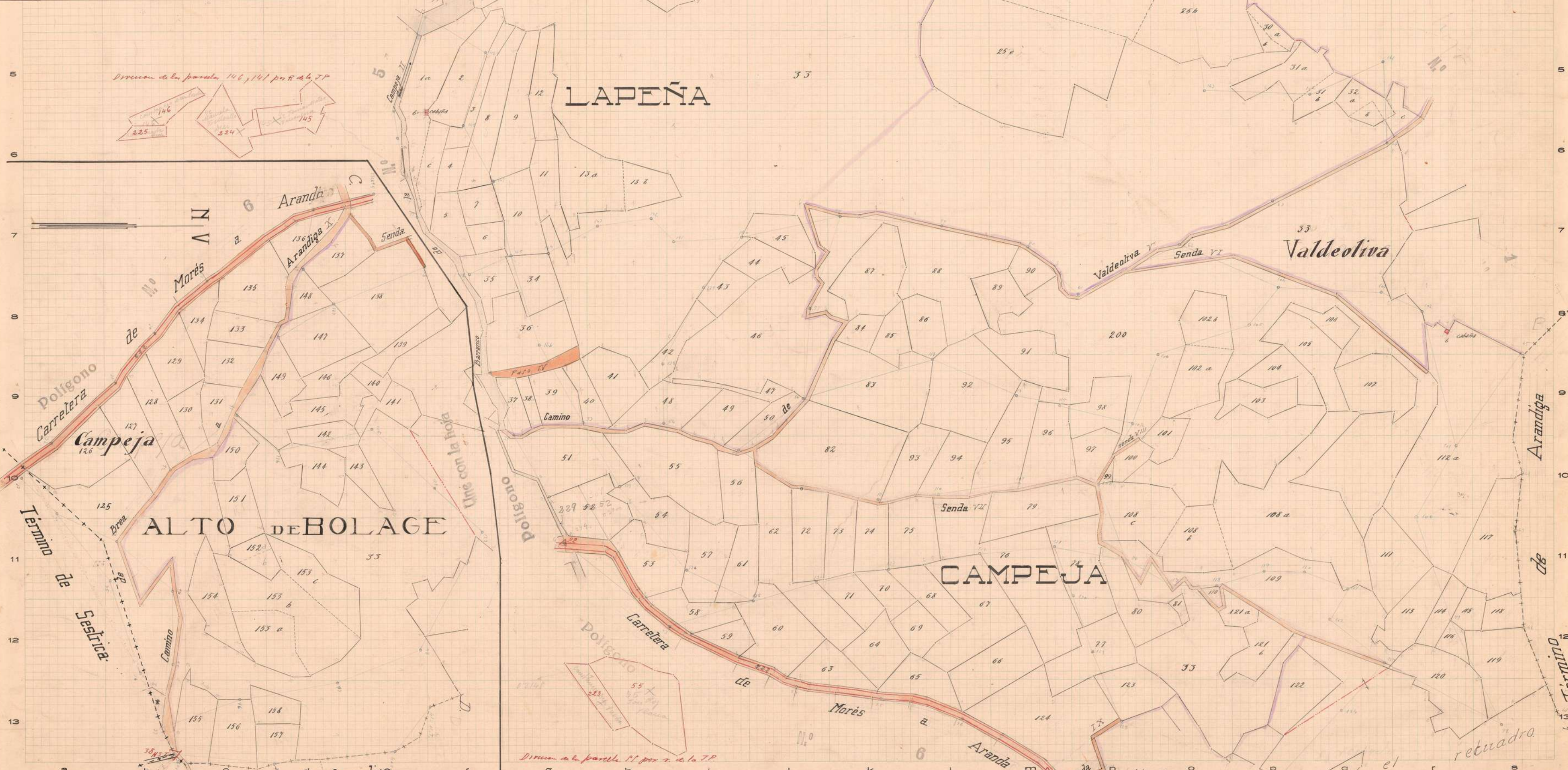
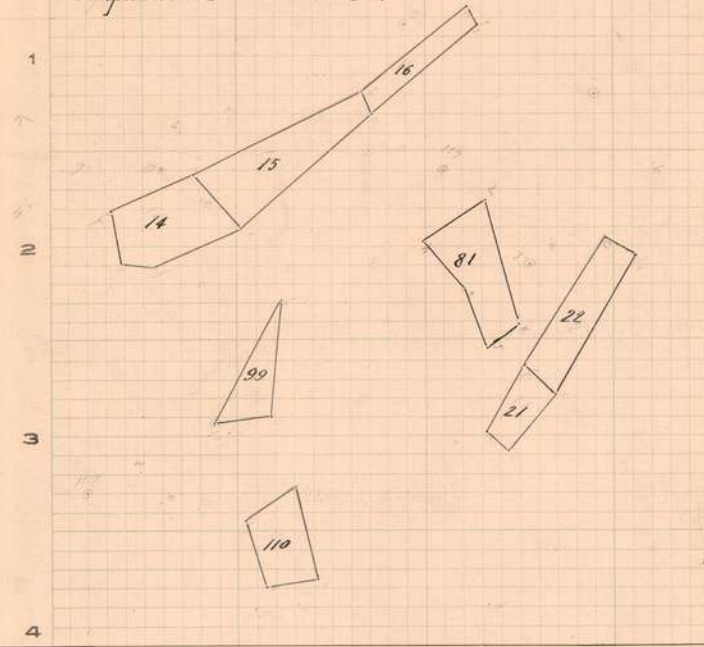
CATASTRO TOPOGRÁFICO PARCELARIO

Trabajos Topográficos Catastrales

Término municipal de Brea de Aragón
Polígono núm. 3 hoja 1

Poreo

Ampliaciones a Escala 1:1.000



Dirección de la parcela 146 y 141 por el J.P.

Dirección de la parcela 11 por el J.P.

Término de Arandiga

Codex: El INGENIERO JEFE DE LA BRIGADA.

Aprobado: El DIRECTOR GENERAL.

Escala 1:2000

Año 1943. Hoja 14. 2000 metros





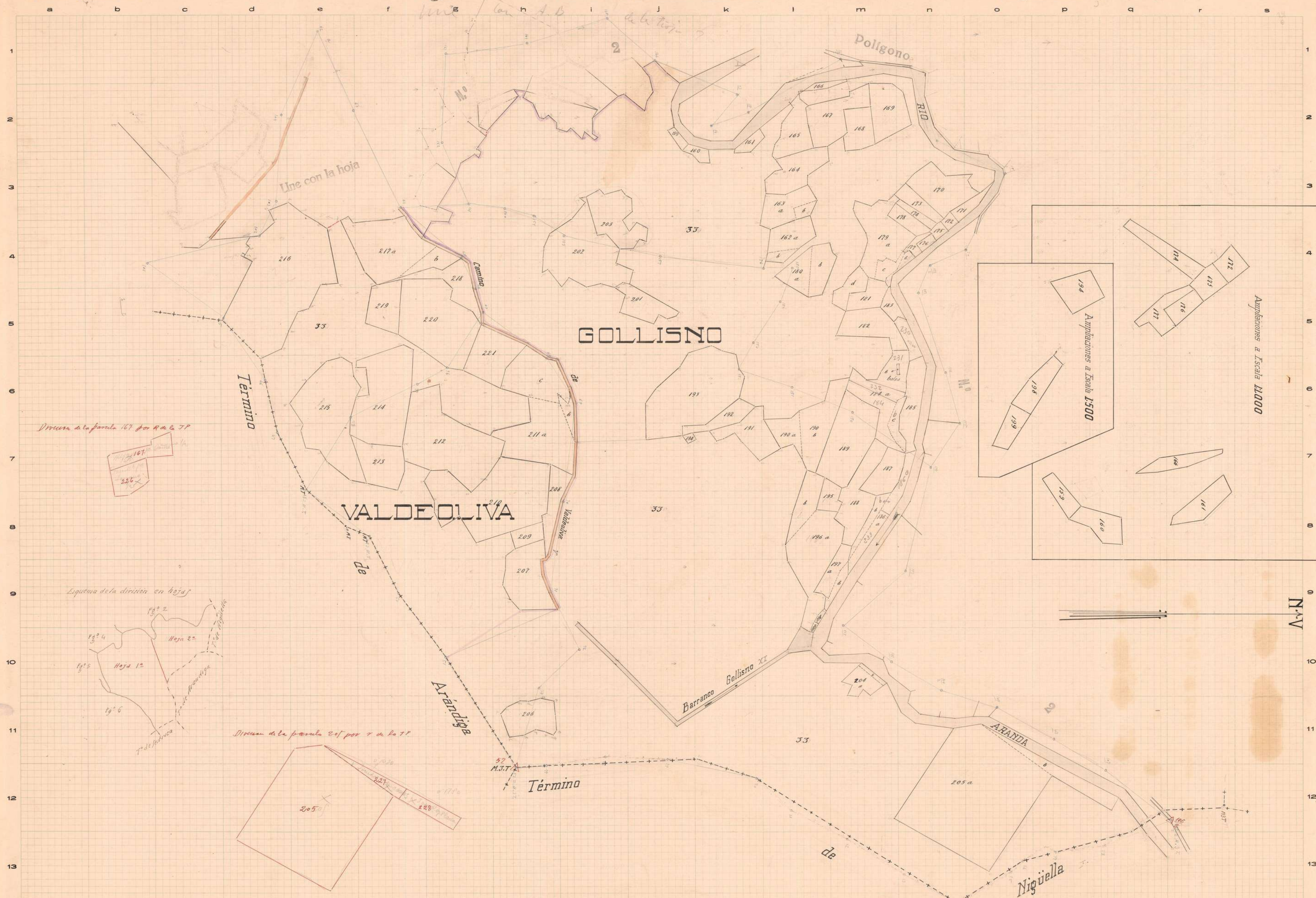
CATASTRO TOPOGRÁFICO PARCELARIO

Trabajos Topográficos Catastrales

Provincia de Zaragoza
Partido judicial de Calatayud

Término municipal de Brea de Aragón
Polígono núm. 8 hoja 2ª y última

Brea



División de la parcela 167 por R.O. de 77

Esquema de la división en hojas

División de la parcela 201 por R.O. de 77

Zaragoza a de 8 de 1944

Zaragoza a de 12 de 1944

Conforme:
El INGENIERO JEFE DE LA BRIGADA,

Aprobado:
El DIRECTOR GENERAL,

Escala 1:2000

Acto 1845. Mod. 14. - 6000 respland.

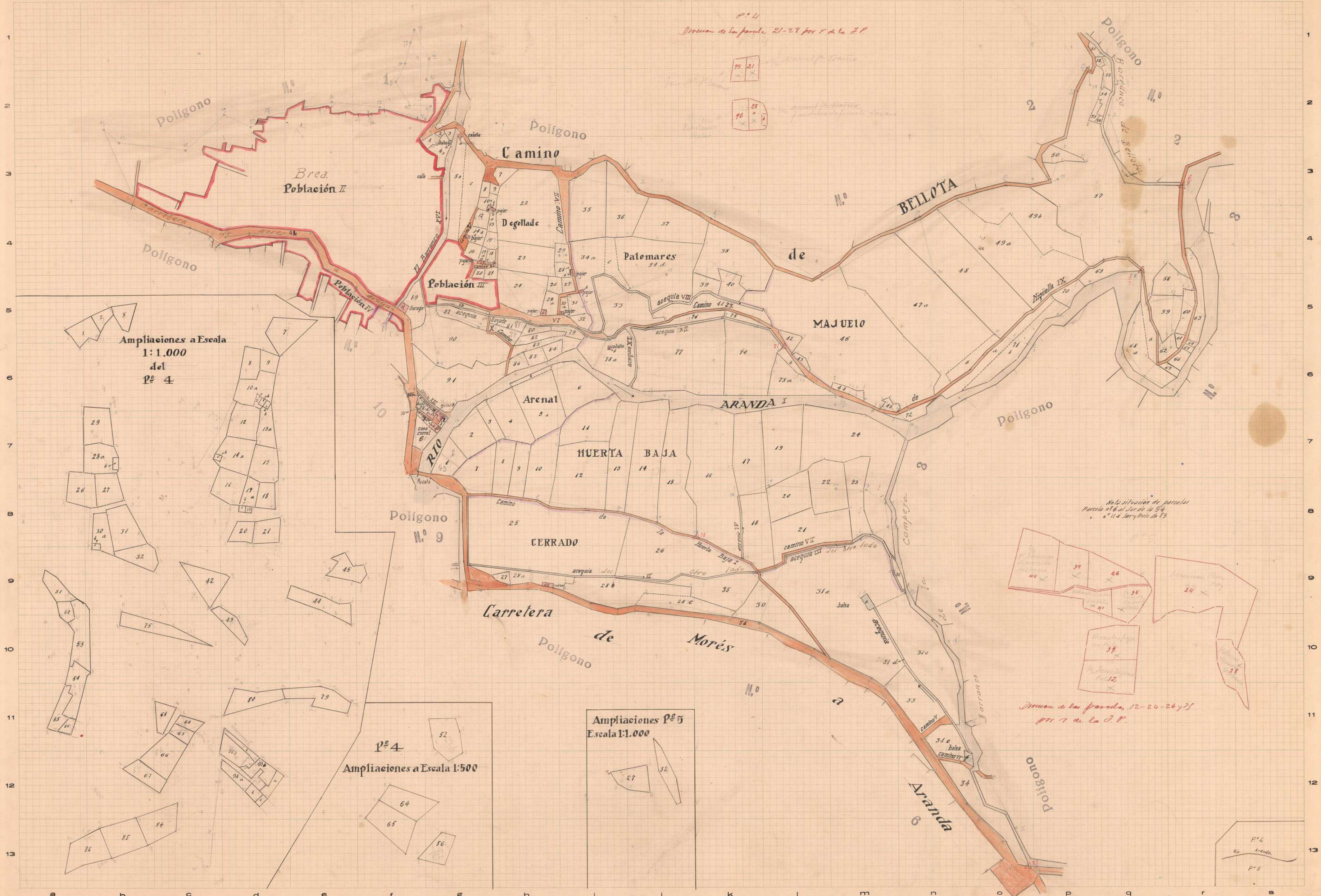




CATASTRO TOPOGRÁFICO PARCELARIO

Trabajos Topográficos Catastrales

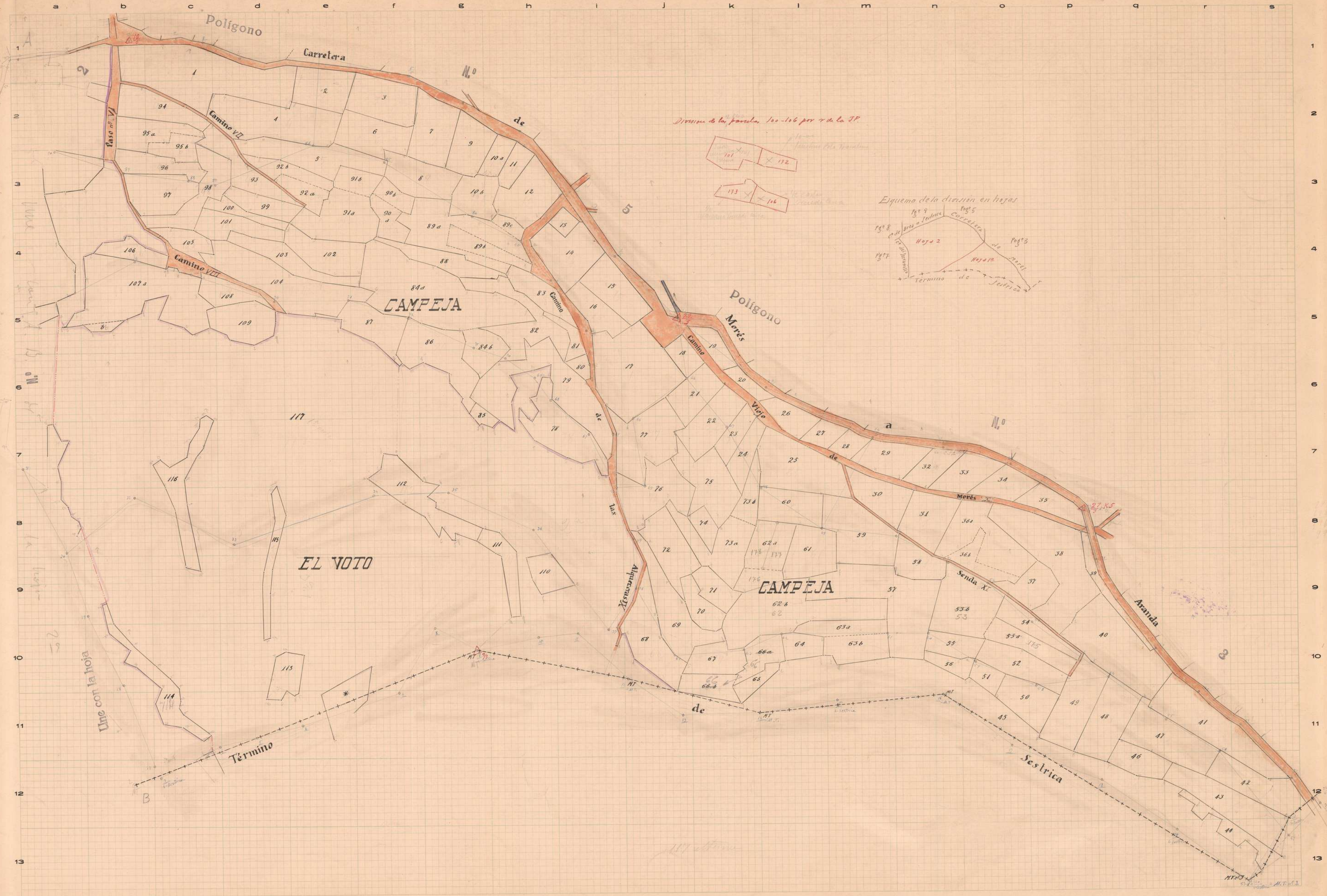
Brea



Ampliaciones a Escala
1:1.000
del
P^o 4

Ampliaciones P^o 5
Escala 1:1.000

P^o 4
Ampliaciones a Escala 1:500



Zaragoza a de 7 de 1944

El Desarrollador-REVISOR
[Signature]

Zaragoza a de enero de 1944

El Topógrafo AYUDANTE DE GEOGRAFIA Y CATASTRO
Rafael Sanjaume

Conforme:
El INGENIERO JEFE DE LA BRIGADA

Aprobado:
El DIRECTOR GENERAL

Escala 1: 2000

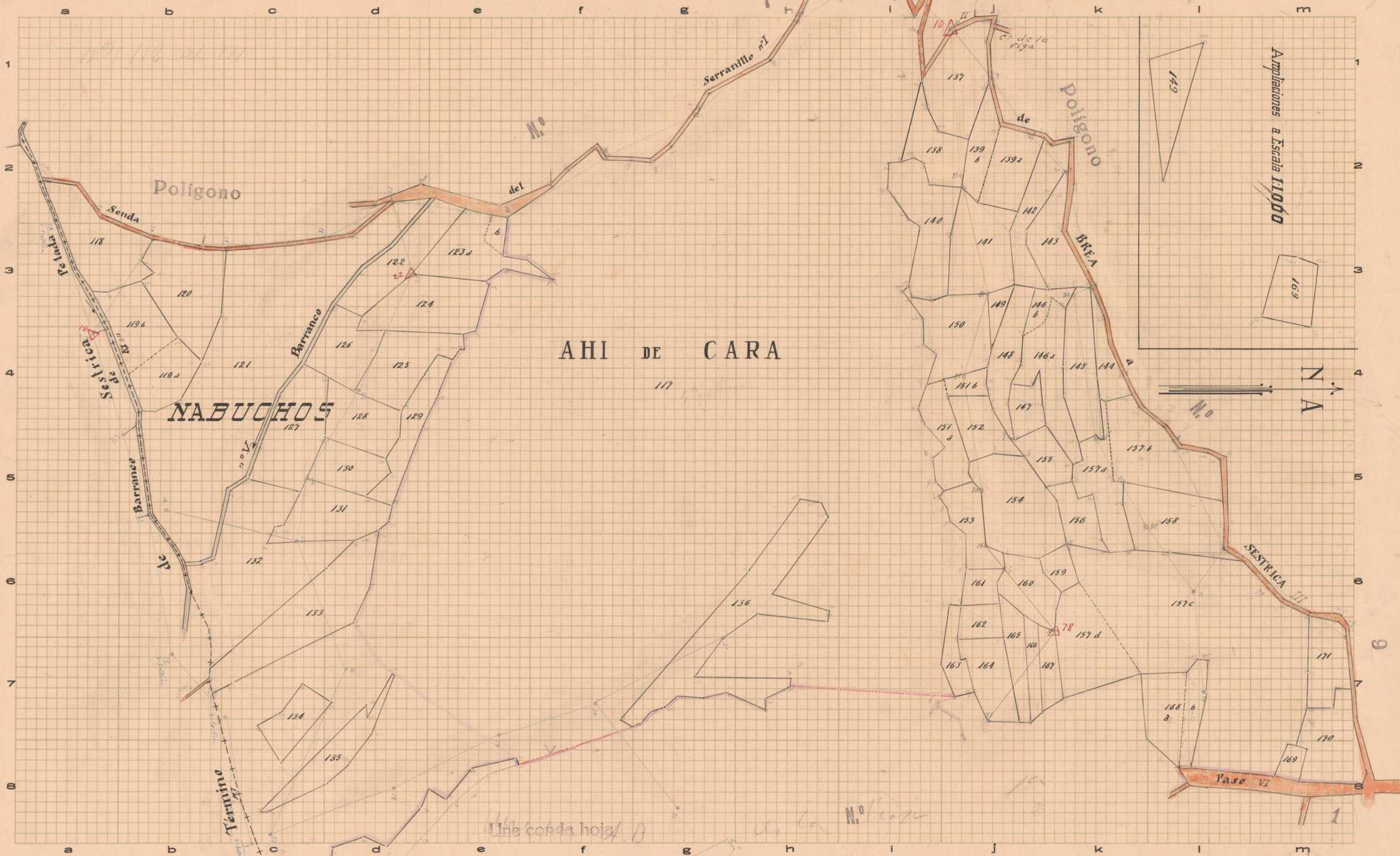


SERVICIO DE CATASTRO TOPOGRÁFICO PARCELARIO

Provincia de Zaragoza
Partido judicial de Calatayud

Trabajos Topográficos Ca

Término municipal de BREA hoja 2 y IIIA
Polígono núm. 6



Zaragoza a de 7 de 1944
El Desarrollador-Revisor,
[Signature]

Zaragoza a de 1944
El Topógrafo Ayudante de Geografía y Catastro,
[Signature]

Conforme:
El Ingeniero Jefe de la Brigada,
[Signature]


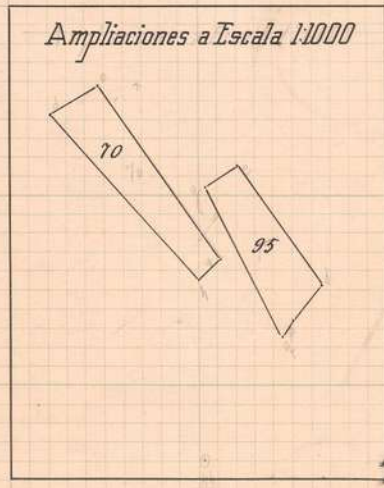
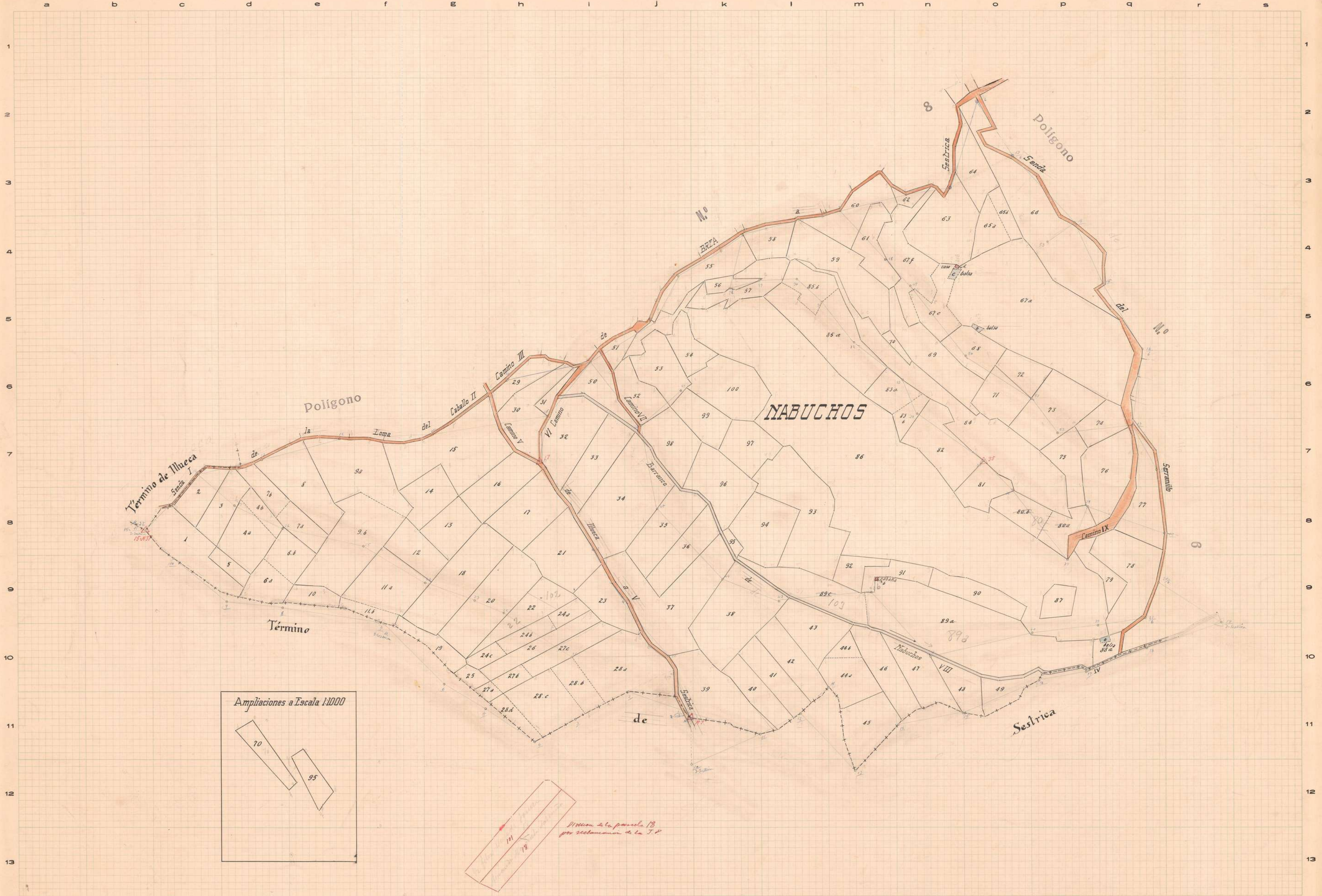
Aprobado:
El Director General,
[Signature]

Escala 1: 2000



CATASTRO TOPOGRÁFICO PARCELARIO

Trabajos Topográficos Catastrales





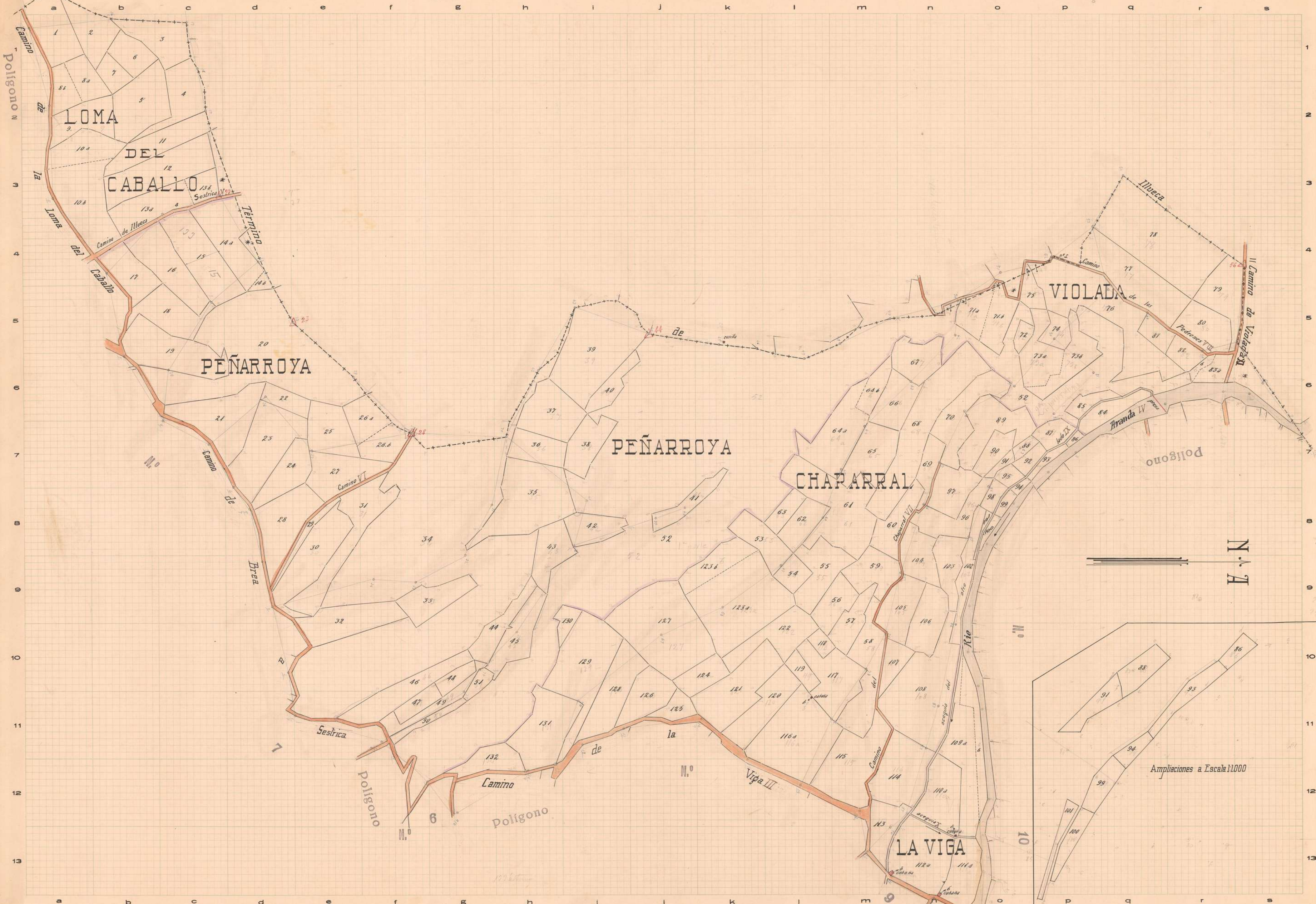
CATASTRO TOPOGRÁFICO PARCELARIO

Trabajos Topográficos Catastrales

Provincia de Zaragoza
Partido judicial de Calatayud

Término municipal de Brea
Polígono núm. 8

Brea



Zaragoza a de 7 de 1944

Zaragoza a de 1944

El INGENIERO JEFE DE LA BRIGADA,

El DIRECTOR GENERAL,

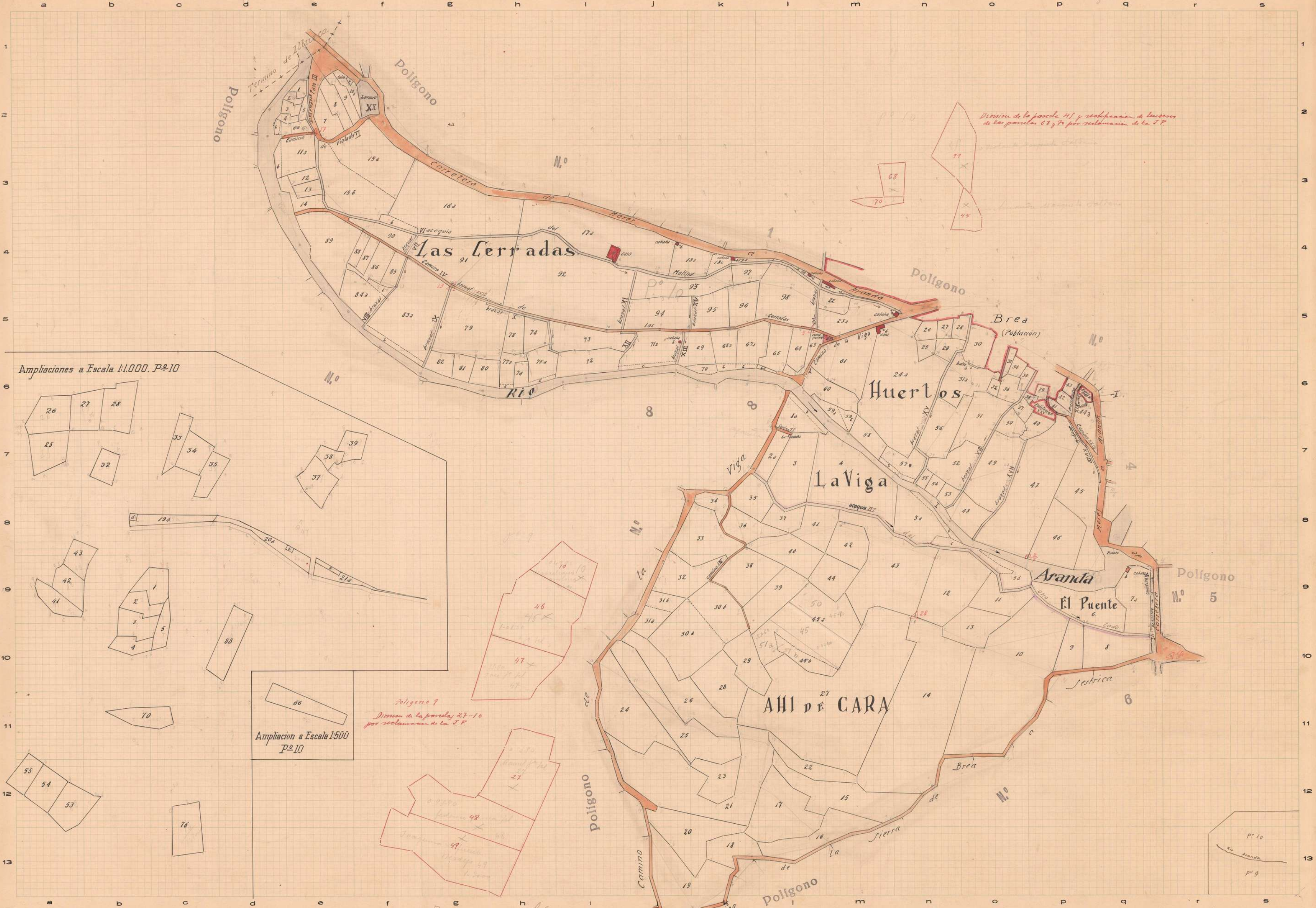
Escala 1:2000

GOBIERNO DE ARAGON



CATASTRO TOPOGRÁFICO PARCELARIO

Trabajos Topográficos Catastrales



Ampliaciones a Escala 1:1000. P^o 10

Ampliación a Escala 1:500
P^o 10

Polígono 9
Distribución de las parcelas 27-10
por reclamación de la J.P.

Distribución de la parcela 41 y redistribución de las parcelas 67 y 70 por reclamación de la J.P.

Zaragoza a de 7 de 1940

Daraja a de 1940

El INGENIERO JEFE DE LA BRIGADA

El DIRECTOR GENERAL

Escala 1:2000

LEY 1940 - MAR 14 - 8000 REPARTOS

