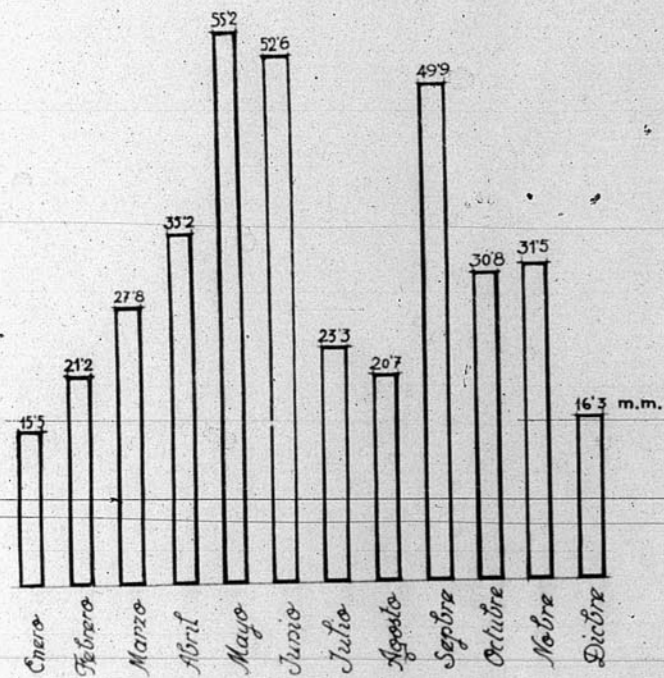


12.154

Lluvia media mensual - Ceruel.

Media anual 380'0 m.m.

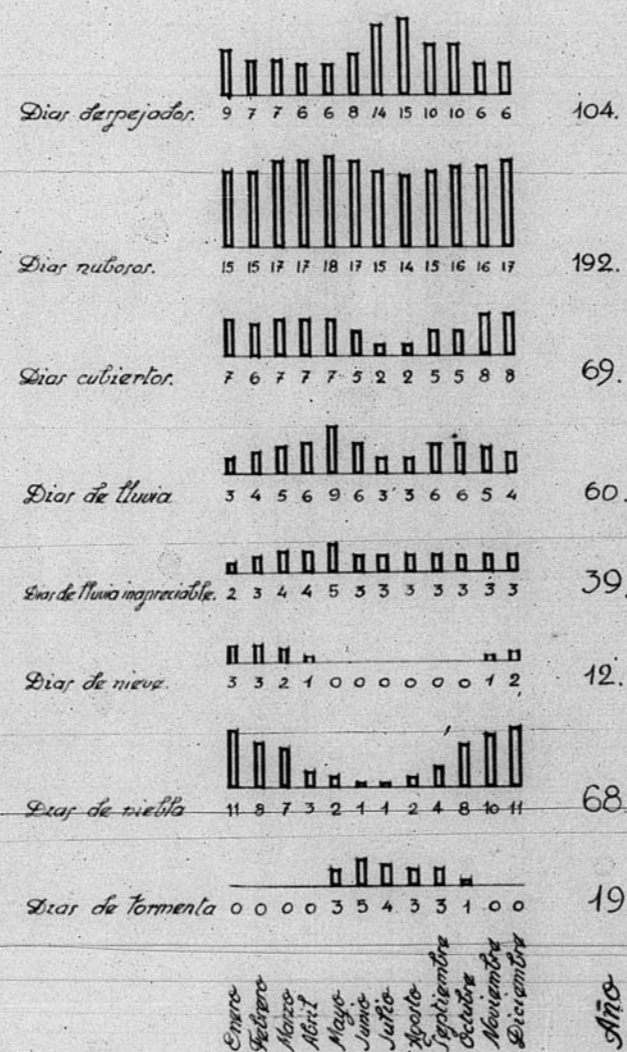


Lluvia máxima registrada en un día 45,40 m.m.

Junta de Gobierno de Teruel
Número de Archivo 12

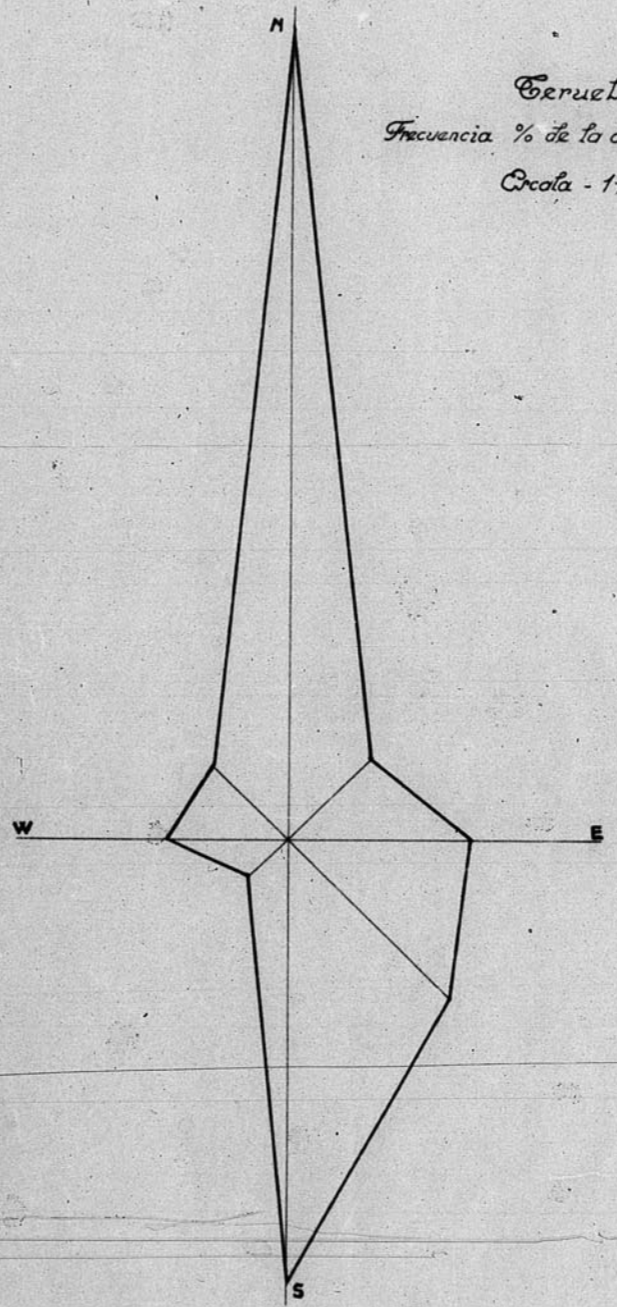
Datos climatológicos - Ceruel

Valores medios de 30 años.



Junta de Gobierno de Teruel
Número de Archivo 11

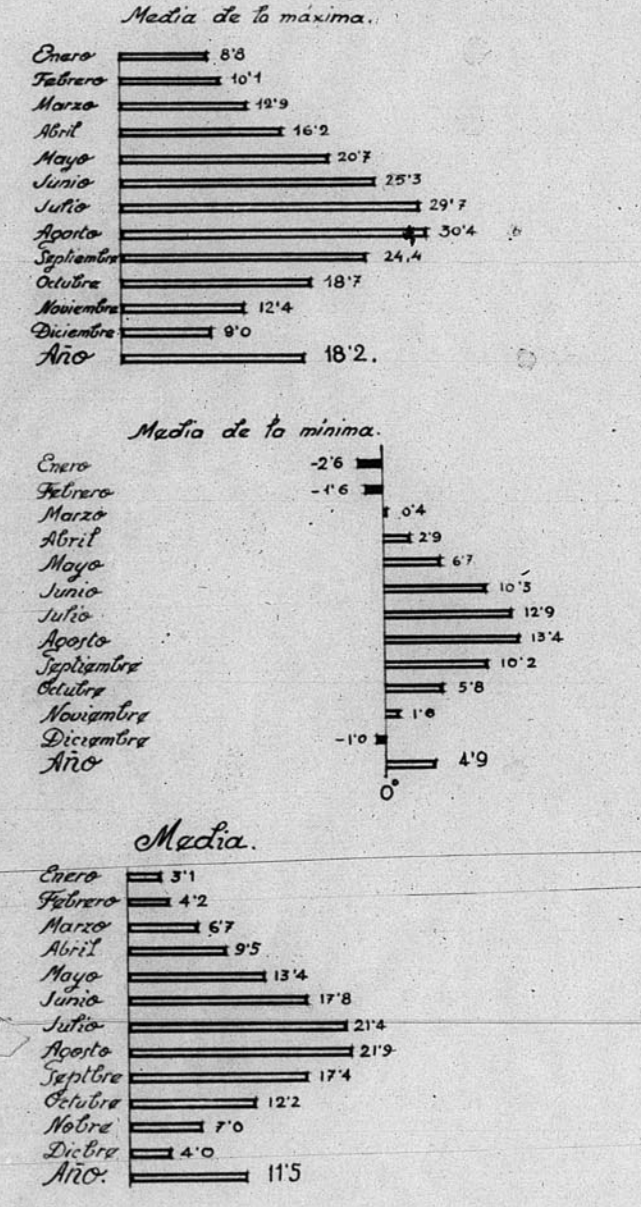
Ceruel
Frecuencia % de la dirección del viento.
Escala - 1% = 4 m.m.



Junta de Gobierno de Teruel
Número de Archivo 10

Temperatura - Ceruel

Máxima absoluta 41'0
Mínima absoluta -20'0



Junta de Gobierno de Teruel
Número de Archivo 9

