

Polígono 2
Escala 1:2000

Polígono 3

Polígono 1
Escala 1:2000

Polígono 1
Escala 1:1000

Polígono 9.

Polígono 4

Polígono 8

Nota. Las líneas de trazo en surtido que aparecen sobre las líneas límite de parcelas son indicadores de subparcelas de cultivo. En algunas de ellas aparece solamente los arranques de una y otra lado.

Escala 1:5000

Zaragoza a 3 de Septiembre de 1942

Zaragoza a 30 de Diciembre de 1942

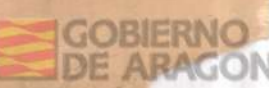
Conforme:
EL INGENIERO JEFE DE LA BRIGADA,

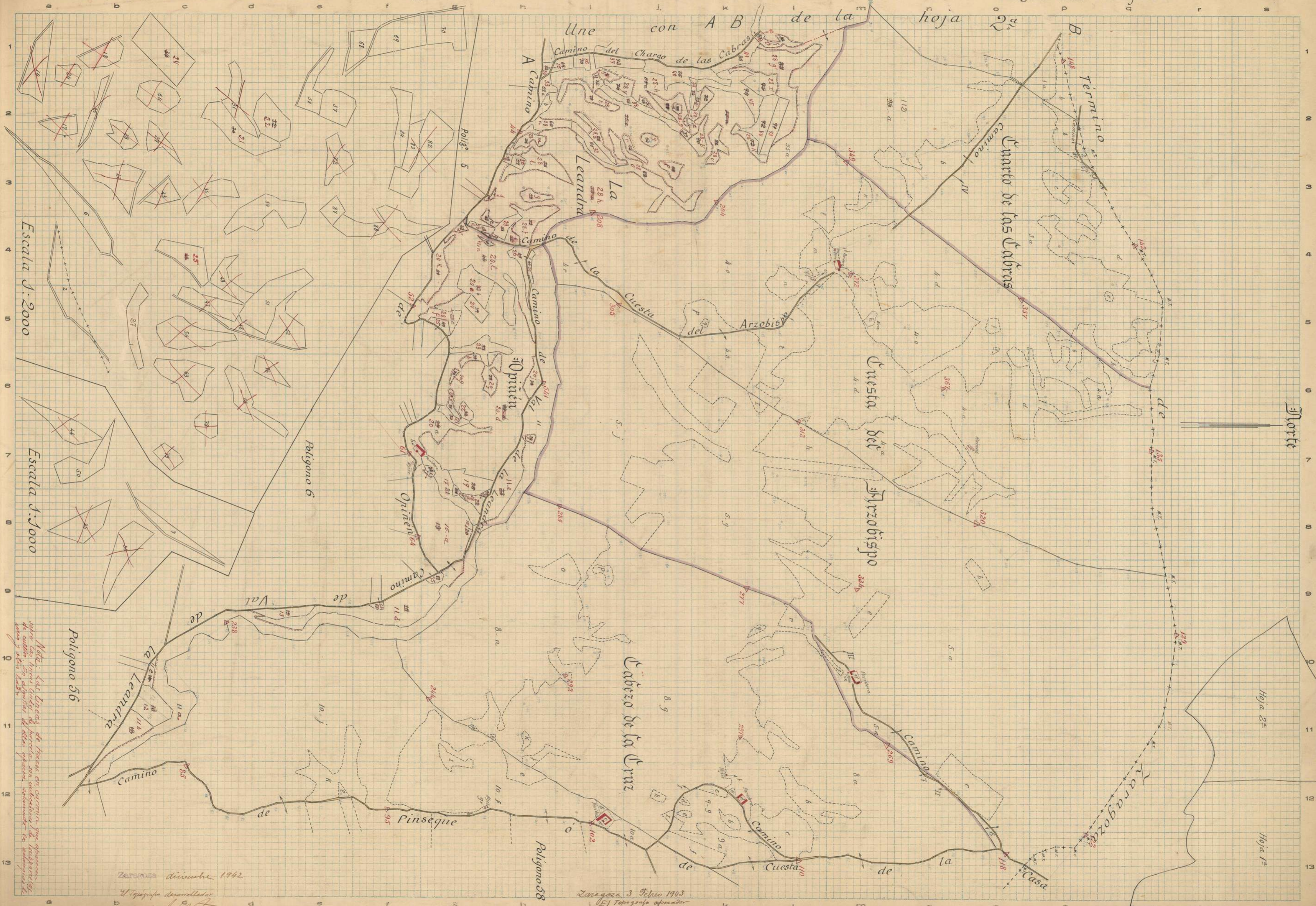
Aprobado:
EL DIRECTOR GENERAL.

EL DESARROLLADOR-REVISOR,
Luis Torralba

EL TOPOGRAFO AVANZANTE DE GEOGRAFIA Y CATASTRO,
Juli Papi

Año 1942, Madrid D. 3488 (Impreso)





Escala 1:2000

Escala 1:5000

Nota: Las líneas de terreno en camino, que aparecen en el plano, son líneas de terreno, y no líneas de propiedad. Las líneas de propiedad son las que aparecen en el plano, y no las que aparecen en el terreno.

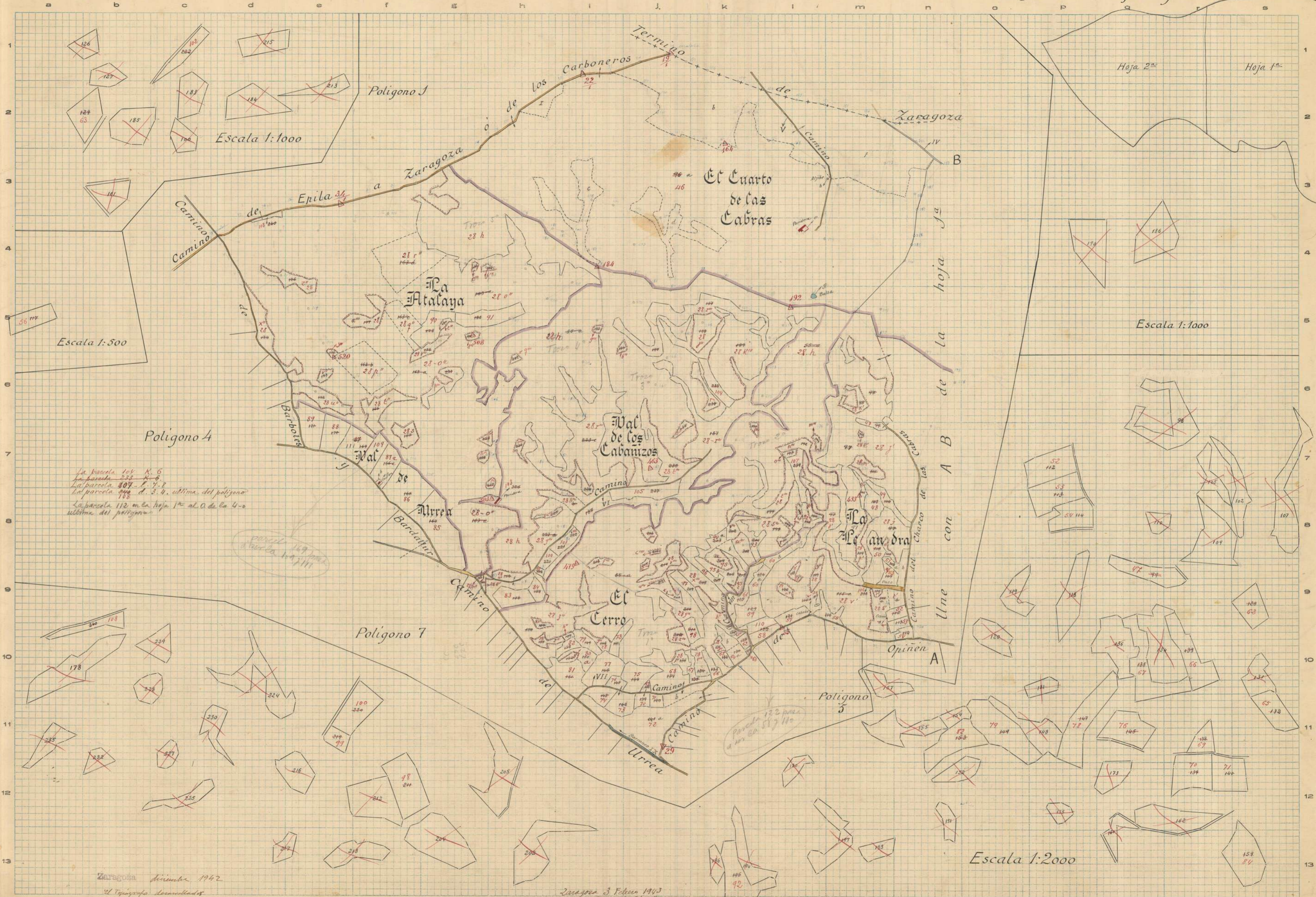
Zaragoza diciembre 1942

El topógrafo desarrollador
[Signature]

Zaragoza 3 Febrero 1943

El topógrafo asesorador
[Signature]

Escala = 1:5000



La parcela 104 R. 6
La parcela 222 R. 6
La parcela 307 R. 7. 7
La parcela 310 d. 3. 4. última del polígono
La parcela 112 en la hoja 1ª al O. de la 4-ª
última del polígono

Parcela 149
Parcela 149

Parcela 132 parcel
a un ca. 517/110

Zaragoza Noviembre 1942
El Topógrafo Encargado
[Signature]

Zaragoza 3 Febrero 1943
El Topógrafo Encargado
José Lape



SERVICIO DE CATASTRO TOPOGRÁFICO PARCELARIO

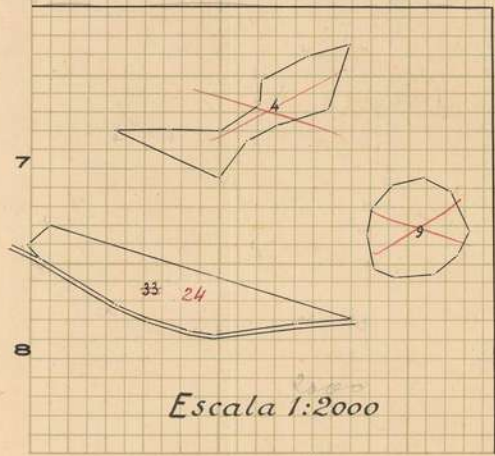
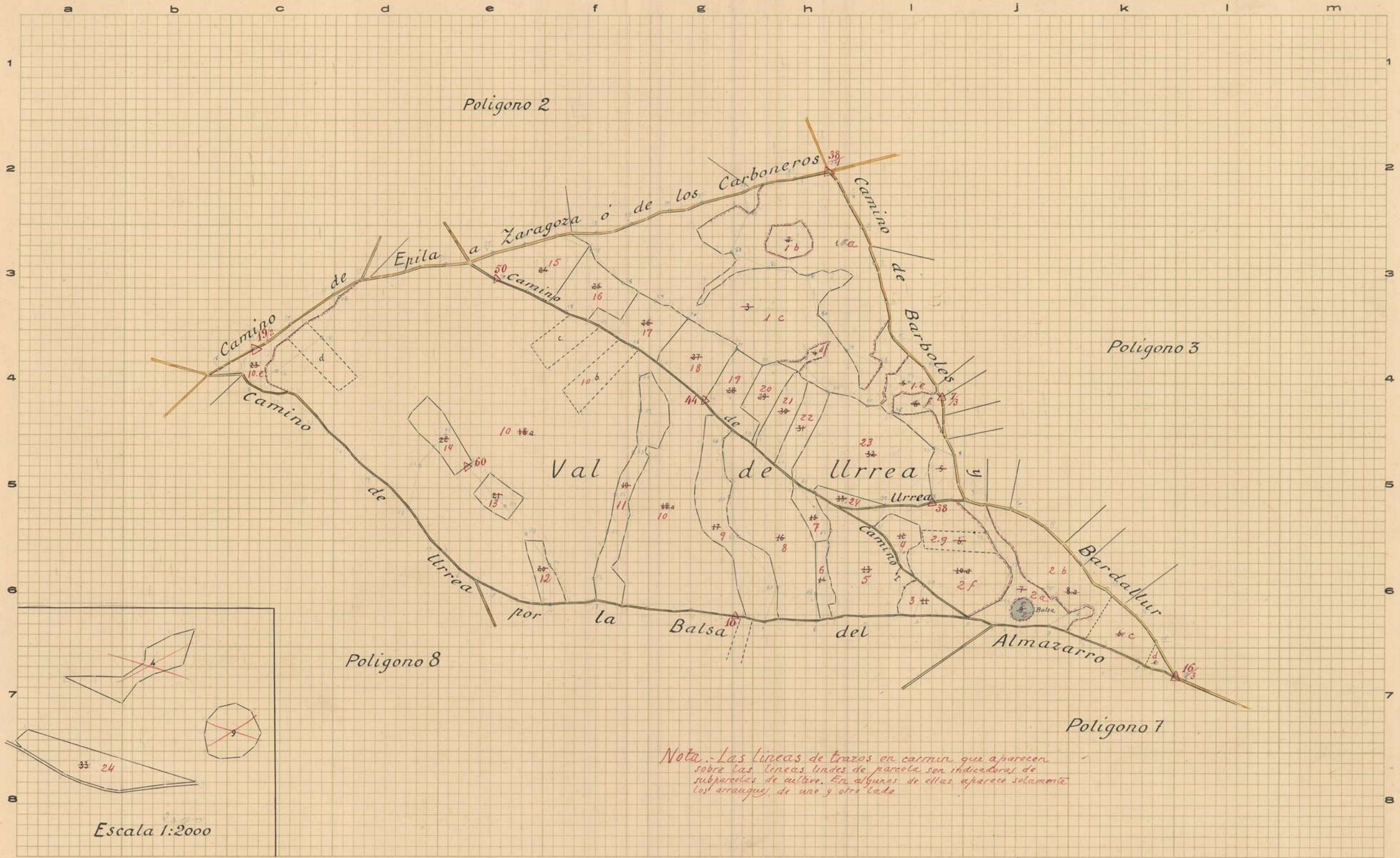
Provincia de Zaragoza

Partido judicial de La Almunia de Doña Godina

Trabajos Topográficos Catastrales

Término municipal de La Alhuela

Polígono núm. 4



Nota.- Las líneas de trazos en carmin que aparecen sobre las líneas lindes de parcela son indicadoras de subparcelas de cultivo. En algunas de ellas aparece solamente los arraques de una y otra lada.

Zaragoza a de 12 de 1942
 EL DESARROLLADOR-REVISOR,

[Handwritten signature]

Zaragoza a 7 de Febrero de 1943
 EL TOPOGRÁFO AYUDANTE DE GEOGRAFÍA Y CATASTRO,

[Handwritten signature]

Conforme:
 EL INGENIERO JEFE DE LA BRIGADA,

Aprobado:
 EL DIRECTOR GENERAL,

Año 1943. Madrid E. 1370 ejemplares.

Escala 1: 5000



SERVICIO DE CATASTRO TOPOGRÁFICO PARCELARIO

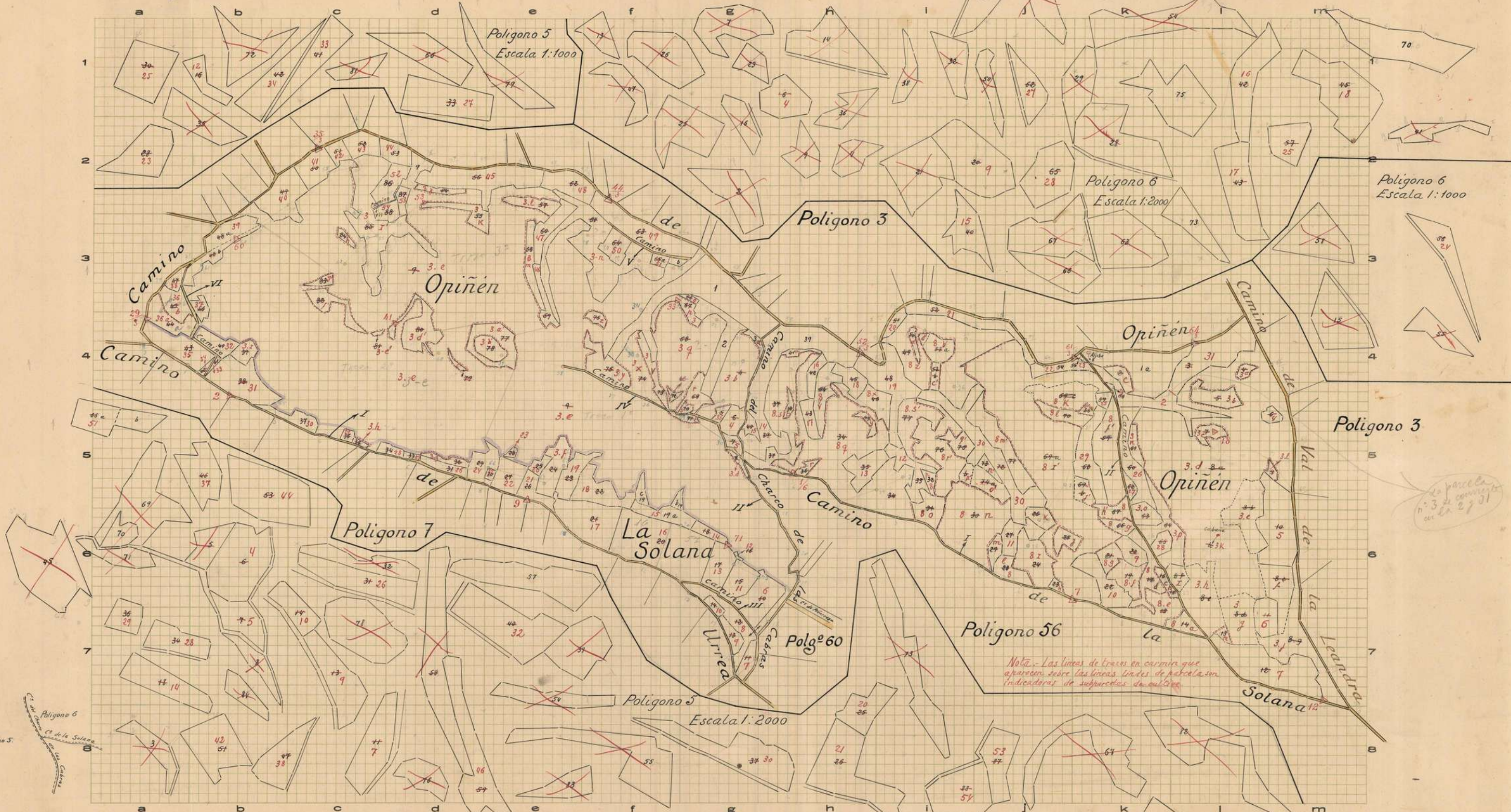
Provincia de Zaragoza

Trabajos Topográficos Catastrales

Partido judicial de La Almunia de Doña Godina

Término municipal de La Muela

Polígono núm. 5



La parcela n.º 3 de camino de la 2ª 31

Zaragoza a de 1942
El DESARROLLADOR-REVISOR,

Zaragoza a 31 de Diciembre de 1942
El TOPOGRÁFO AYUDANTE DE GEOGRAFÍA Y CATASTRO,

Conforme:
El INGENIERO JEFE DE LA BRIGADA,

Aprobado:
El DIRECTOR GENERAL,

Año 1942. Modelo E. 2370 ejemplares.

[Handwritten signature]

[Handwritten signature: José Yapi]

Escala 1: 5000

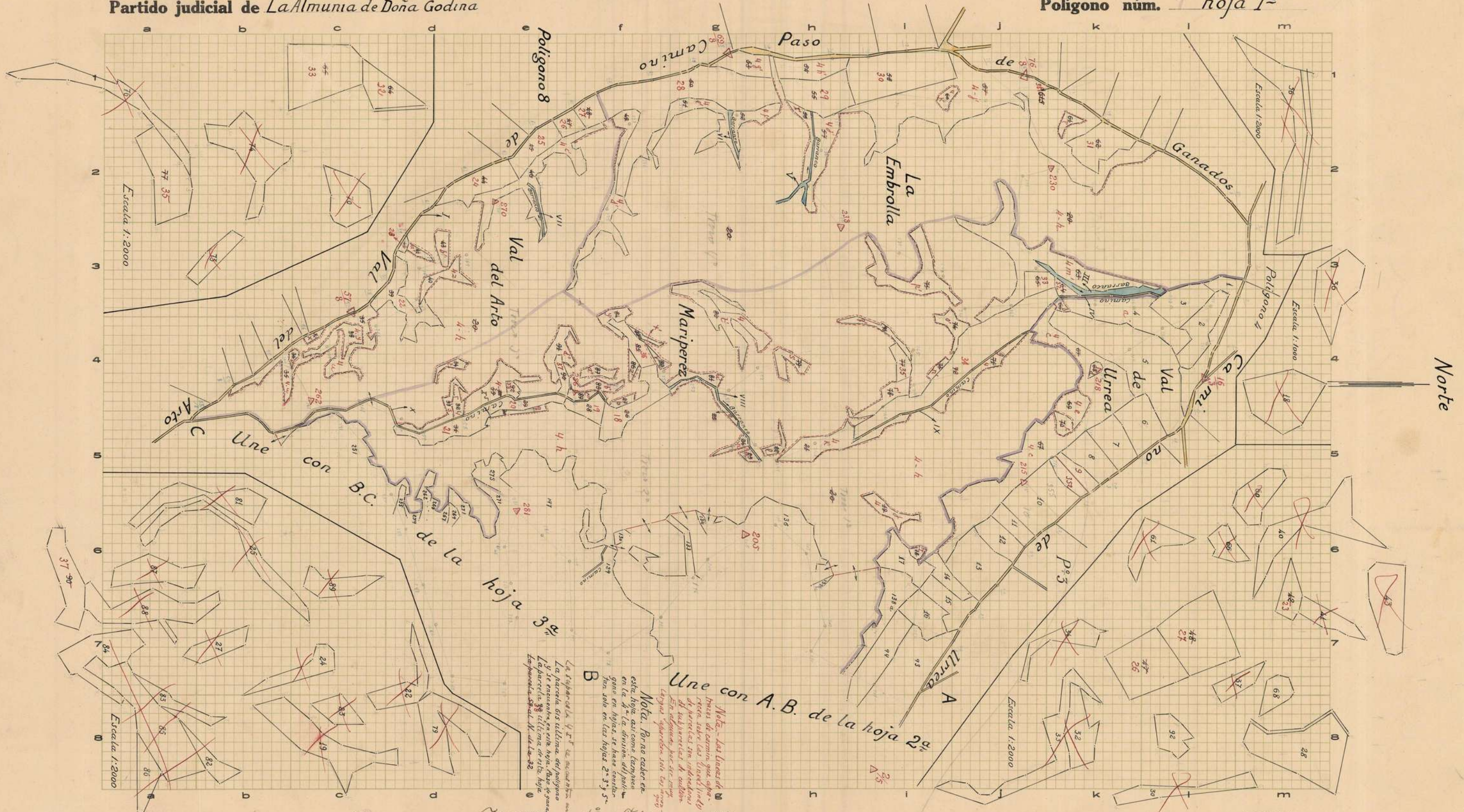


SERVICIO DE CATASTRO TOPOGRÁFICO PARCELARIO

Provincia de Zaragoza
Partido judicial de La Almunia de Doña Godina

Trabajos Topográficos Catastrales

Término municipal de La Muela
Polígono núm. 7 hoja 1ª



Norte

*Nota: Las líneas de
para de camino que apar-
recen sobre las lindas de
de parcelas sin indicación
de sus propietarios, se indican
en color rojo, por ser muy
frecuentes y para evitar
confusiones.*

*Nota: Para saber en
esta hoja, así como también
en la 1ª de la división del polí-
gono en hojas, se hace constar
tan solo en las hojas 2ª y 3ª.*

Zaragoza a 1 de Febrero de 1945

El Desarrollador-Revisor,
[Signature]

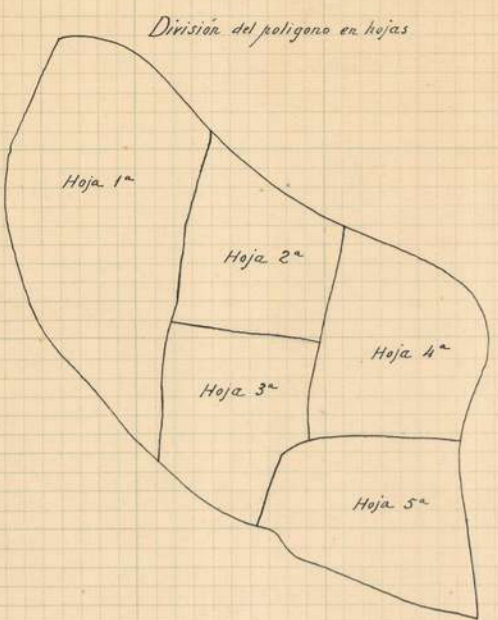
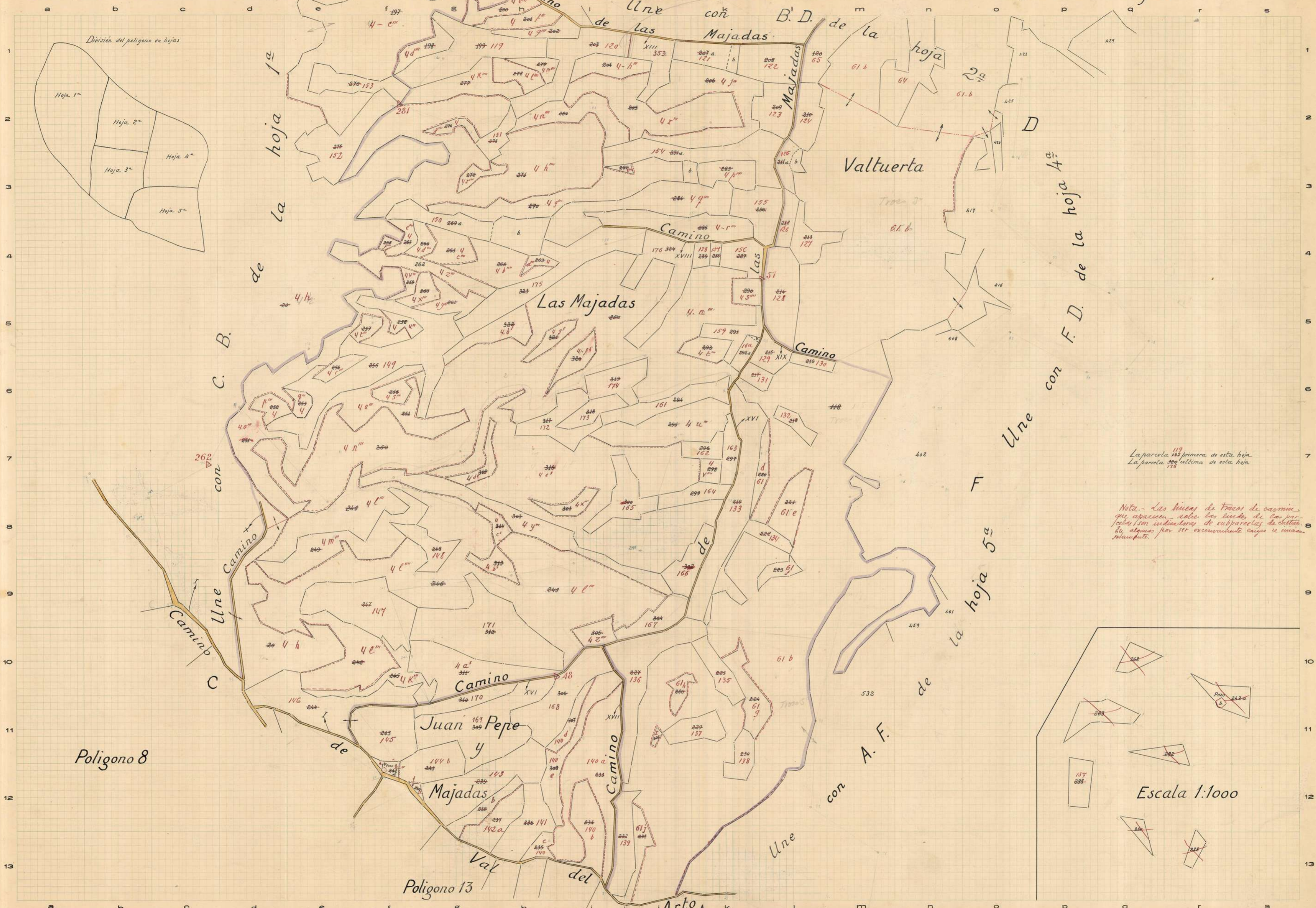
El Topógrafo Ayudante de Geografía y Catastro,
José Papi

Conforme:
El Ingeniero Jefe de la Brigada,

Aprobado:
El Director General,

Escala 1: 5000

Trabajos Topográficos Catastrales



La parcela 119 primera de esta hoja.
La parcela 176 última de esta hoja.

Nota.- Las líneas de trazo de caminos que aparecen sobre los límites de las parcelas son indicadores de subparcelas de cultivo. En algunos por ser excesivamente caños se omite el símbolo.

Polígono 8

Polígono 13

Escala 1:1000

Escala 1:2000

Zaragoza a 1 de Febrero de 1943

Zaragoza a 1 de Febrero de 1943

Conforme: EL INGENIERO JEFE DE LA BRIGADA

Aprobado: EL DIRECTOR GENERAL

El Desarrollador-Revisor: *[Signature]*

El Topógrafo Ayudante de Geometría y Catastro: *José Papi*



Escala 1:250

Escala 1:1000

Escala 1:500

Nota: Los límites de parcelas de esta hoja se han tomado de los planos de parcelación de esta hoja y de los planos de parcelación de las hojas 3^a, 4^a, 5^a, 6^a, 7^a, 8^a, 9^a, 10^a, 11^a, 12^a, 13^a, 14^a, 15^a, 16^a, 17^a, 18^a, 19^a, 20^a, 21^a, 22^a, 23^a, 24^a, 25^a, 26^a, 27^a, 28^a, 29^a, 30^a, 31^a, 32^a, 33^a, 34^a, 35^a, 36^a, 37^a, 38^a, 39^a, 40^a, 41^a, 42^a, 43^a, 44^a, 45^a, 46^a, 47^a, 48^a, 49^a, 50^a, 51^a, 52^a, 53^a, 54^a, 55^a, 56^a, 57^a, 58^a, 59^a, 60^a, 61^a, 62^a, 63^a, 64^a, 65^a, 66^a, 67^a, 68^a, 69^a, 70^a, 71^a, 72^a, 73^a, 74^a, 75^a, 76^a, 77^a, 78^a, 79^a, 80^a, 81^a, 82^a, 83^a, 84^a, 85^a, 86^a, 87^a, 88^a, 89^a, 90^a, 91^a, 92^a, 93^a, 94^a, 95^a, 96^a, 97^a, 98^a, 99^a, 100^a.

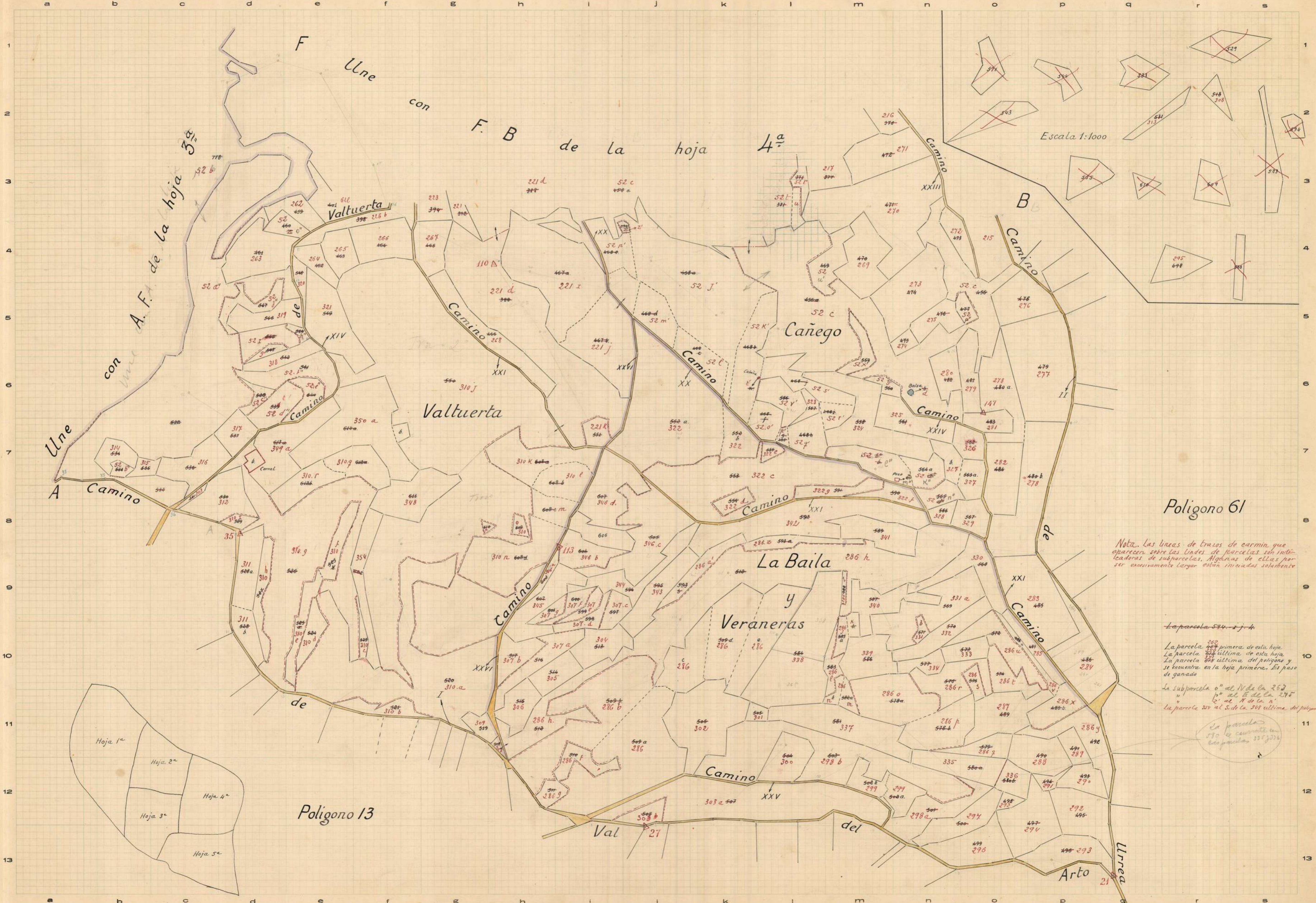
Zaragoza a 1 de Febrero de 1944

El Topógrafo Ayudante de Geografía y Catastro,
José Pate

Conforme:
El Ingeniero Jefe de la Brigada,

Aprobado:
El Director General,

Escala 1: 27



Nota. Las líneas de trazo de carmin que aparecen sobre las líneas de parcelas son indicadores de subparcelas. Algunas de ellas por ser excesivamente largas están indicadas solamente

La parcela 544-27-h
La parcela 285 primera de esta hoja.
La parcela 333 última de esta hoja.
La parcela 335 última del polígono y se encuentra en la hoja primera. Es paso de ganado.
La subparcela 0ª del N de la 282
" 1ª del E de la 275
" 2ª del N de la 275
La parcela 337 al S de la 308 última del polígono

La parcela 570 se encuentra en las parcelas 337 y 308



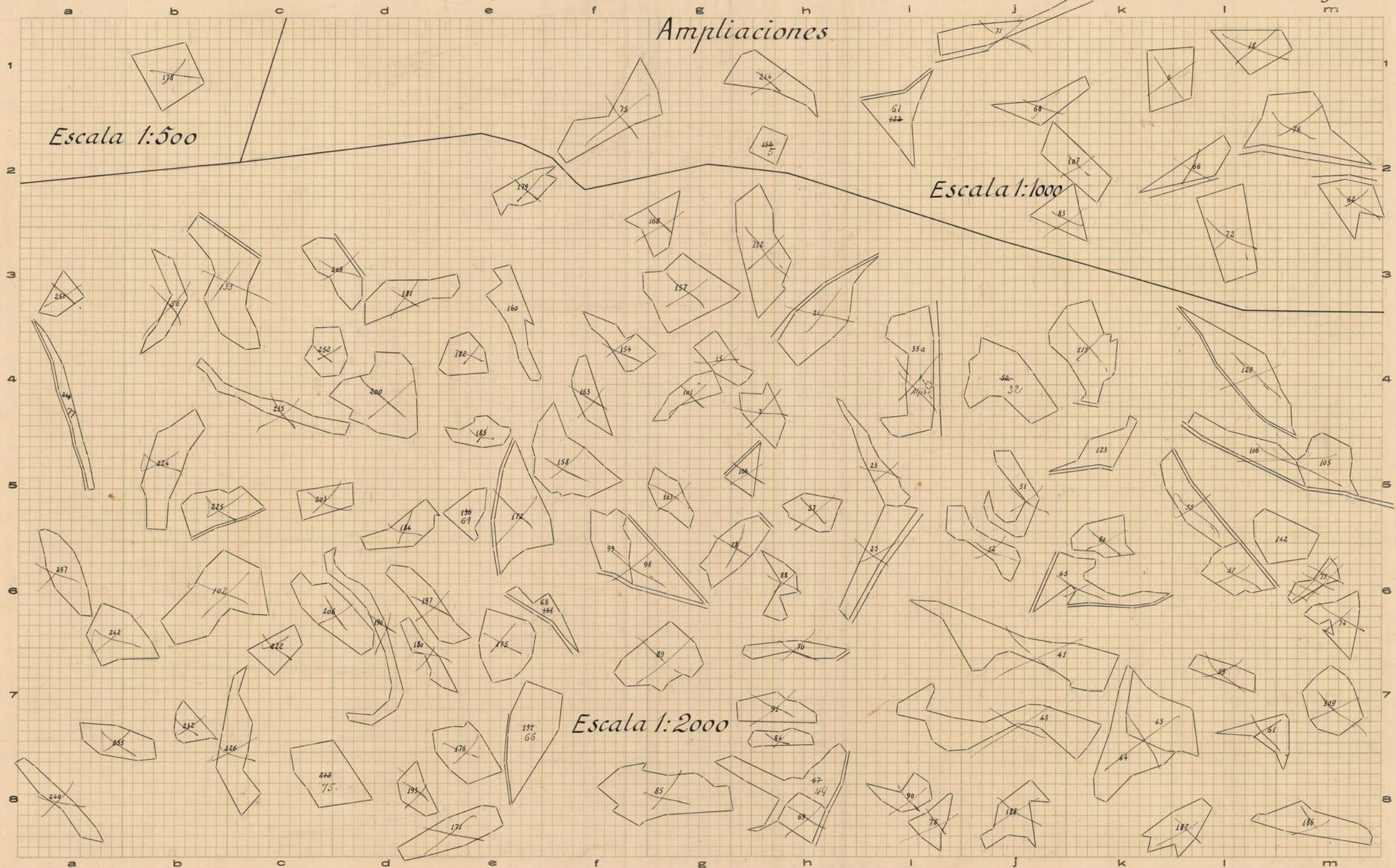


SERVICIO DE CATASTRO TOPOGRÁFICO PARCELARIO

Provincia de *Zaragoza*
Partido judicial de *La Almunia de Doña Godina*

Trabajos Topográficos Catastrales

Término municipal de *La Muela*
Polígono núm. *8* Hoja *2ª y última (ampliaciones)*



a de de 194
EL DESARROLLADOR-REVISOR,

Zaragoza a 18 de *Marzo* de 1943
EL TOPOGRAFO AYUDANTE DE GEOGRAFIA Y CATASTRO,

Jose Pape

Conforme:
EL INGENIERO JEFE DE LA BRIGADA,

Aprobado:
EL DIRECTOR GENERAL,

Año 1943. Modelo E. 2370 (ejemplares)

Escala 1: _____

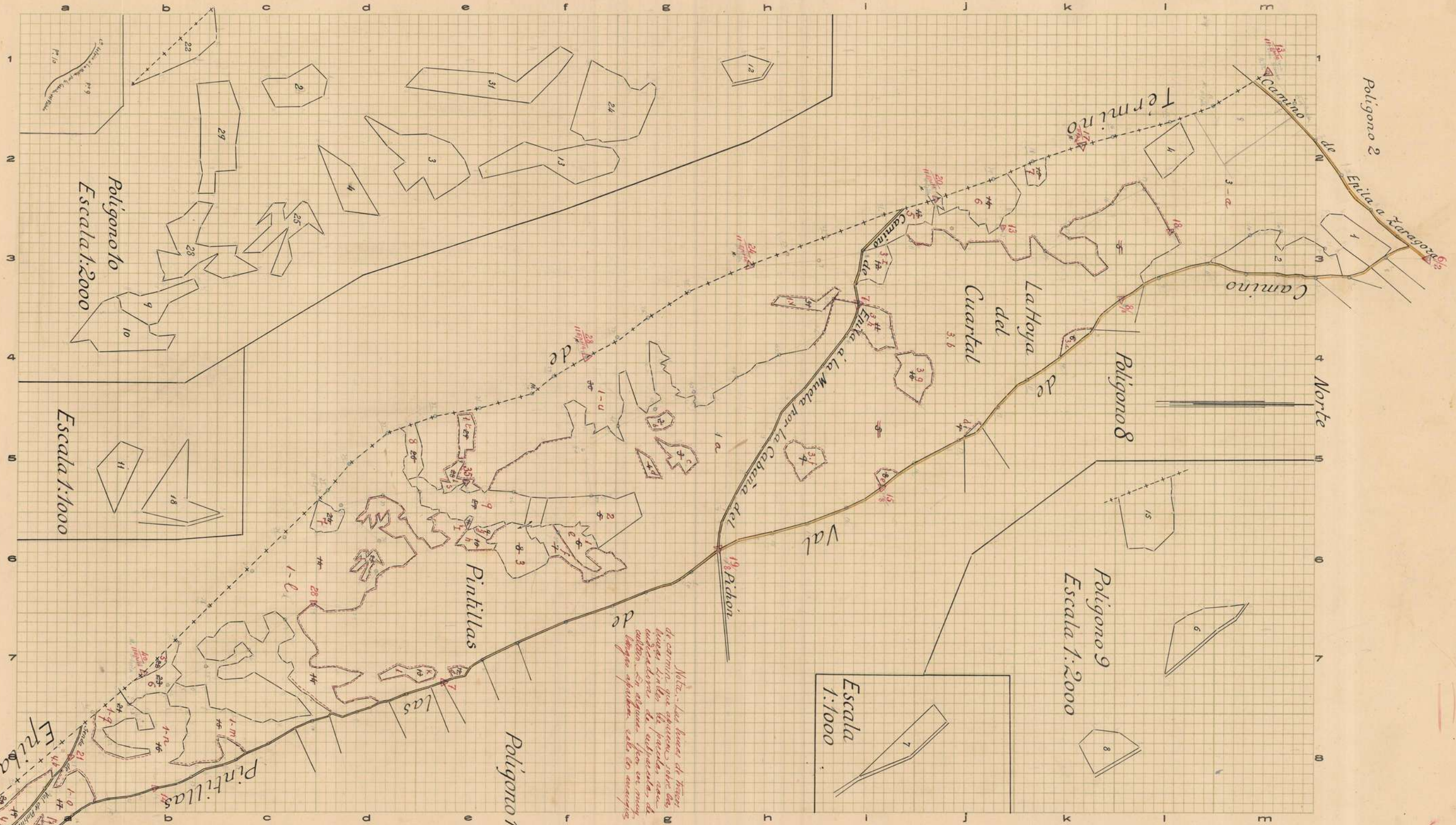


SERVICIO DE CATASTRO TOPOGRÁFICO PARCELARIO

Provincia de Zaragoza
Partido judicial de La Almunia de Doña Godina

Trabajos Topográficos Catastrales

Término municipal de La Muela
Polígonos núm.^s 9 y 10



Note: Las líneas de frontera de terreno que aparecen en este plano que no están en el plano anterior, son de publicación, de acuerdo con el artículo 10.º del Real Decreto de 1914, y se señalan con un signo especial, vale decir con un signo.

de 1943
El Desarrollador-Revisor,
[Signature]
Polígono 10-18

Zaragoza a 22 de marzo de 1943
El Topógrafo Ayudante de Geografía y Catastro,
José Papi

Conforme:
El Ingeniero Jefe de la Brigada,

Aprobado:
El Director General,

Año 1943. Modelo E. 1370 (ejemplar).

Escala 1:5000



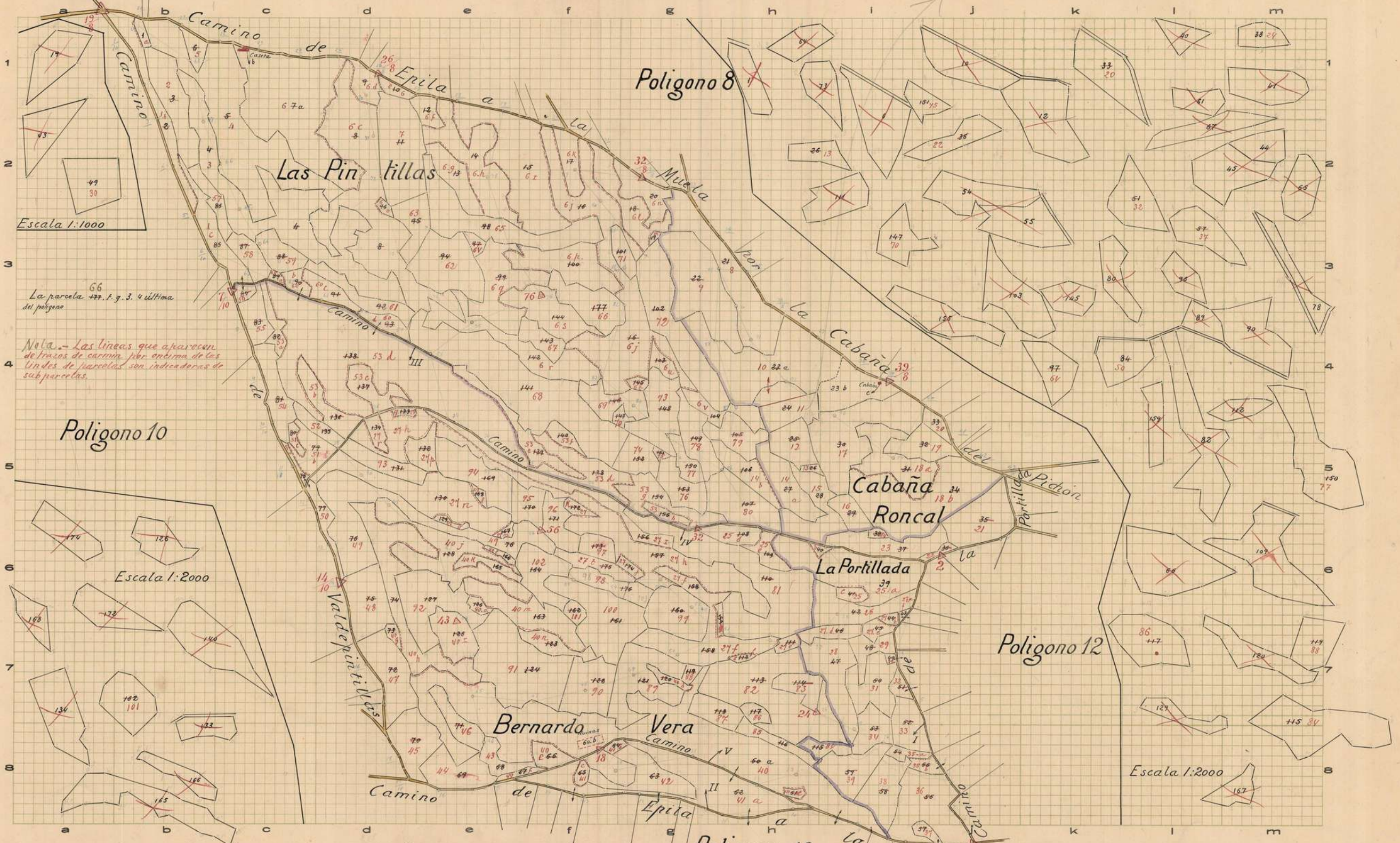
SERVICIO DE CATASTRO TOPOGRÁFICO PARCELARIO

Provincia de Zaragoza
Partido judicial de La Almunia de Doña Godina

Trabajos Topográficos Catastrales

400 p. m. 2.500 m. 1.000 m. de 2.50

Término municipal de La Muela
Polígono núm. 11



Escala 1:1000

La parcela 66
del polígono

Nota.- Las líneas que aparecen de trazos de camino por encima de los linderos de parcelas son indicadores de subparcelas.

Polígono 10

Escala 1:2000

Polígono 12

Escala 1:2000

Zaragoza a de 1942

Zaragoza a 13 de Febrero de 1944

Polígono 18

Muela

EL DESARROLLADOR-REVISOR,
[Signature]

EL TOPOGRÁFO AYUDANTE DE GEOGRAFÍA Y CATASTRO,
José Papi

Conforme:
EL INGENIERO JEFE DE LA BRIGADA,
Aprobado:
EL DIRECTOR GENERAL.

Año 1940. Modelo E. 2370 ejemplares.

Escala 1:5000



SERVICIO DE CATASTRO TOPOGRÁFICO PARCELARIO

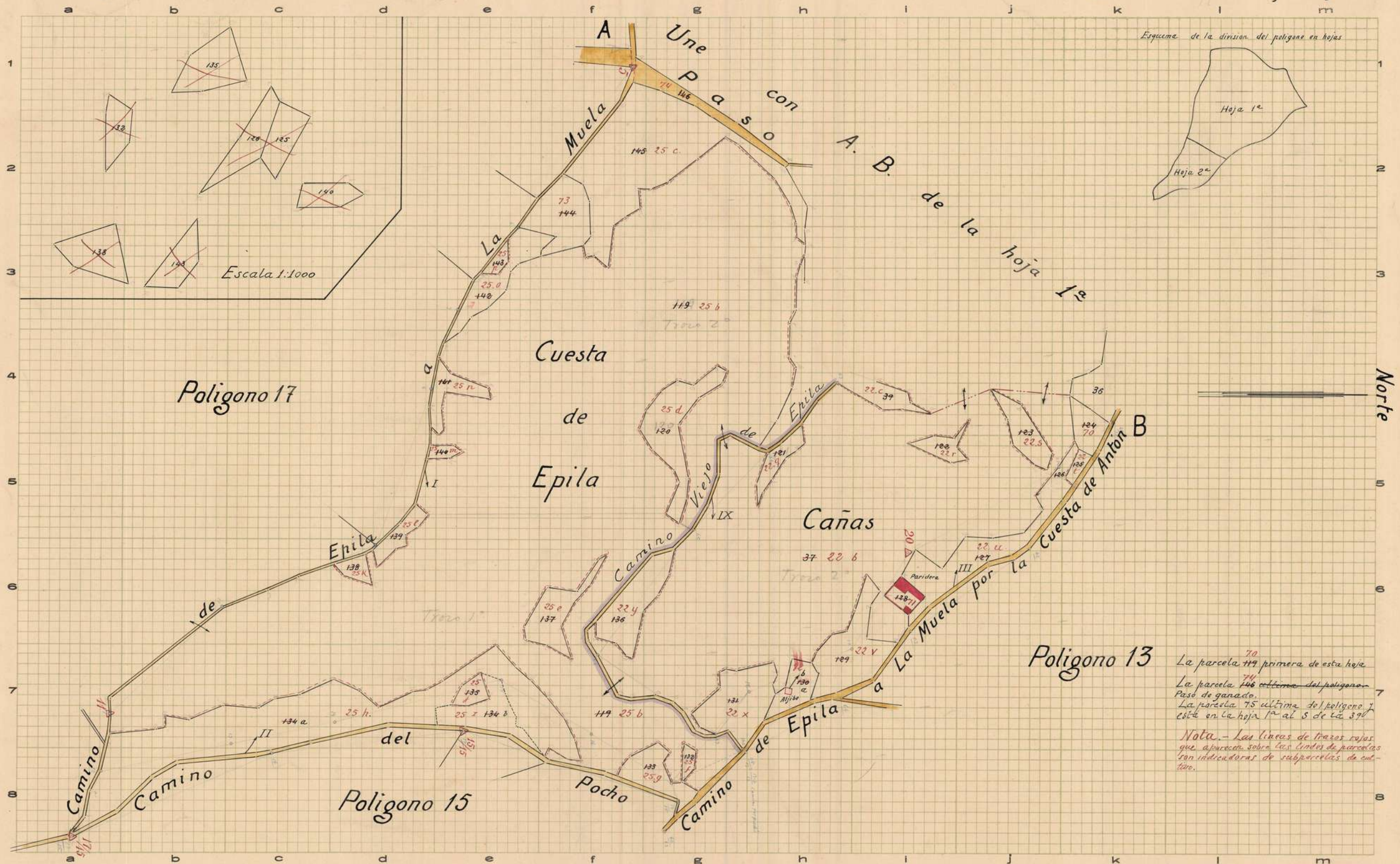
Provincia de Zaragoza

Partido judicial de La Almunia de Doña Godina

Trabajos Topográficos Catastrales

Término municipal de La Muela

Polígono núm. 12 hoja 2ª y última



Zaragoza a de 10 de 1943

EL DESARROLLADOR-REVISOR,
[Signature]

Zaragoza a 19 de Febrero de 1943

EL TOPOGRÁFO AYUDANTE DE GEOGRAFÍA Y CATASTRO,
José Papi

Conforme:
EL INGENIERO JEFE DE LA BRIGADA,

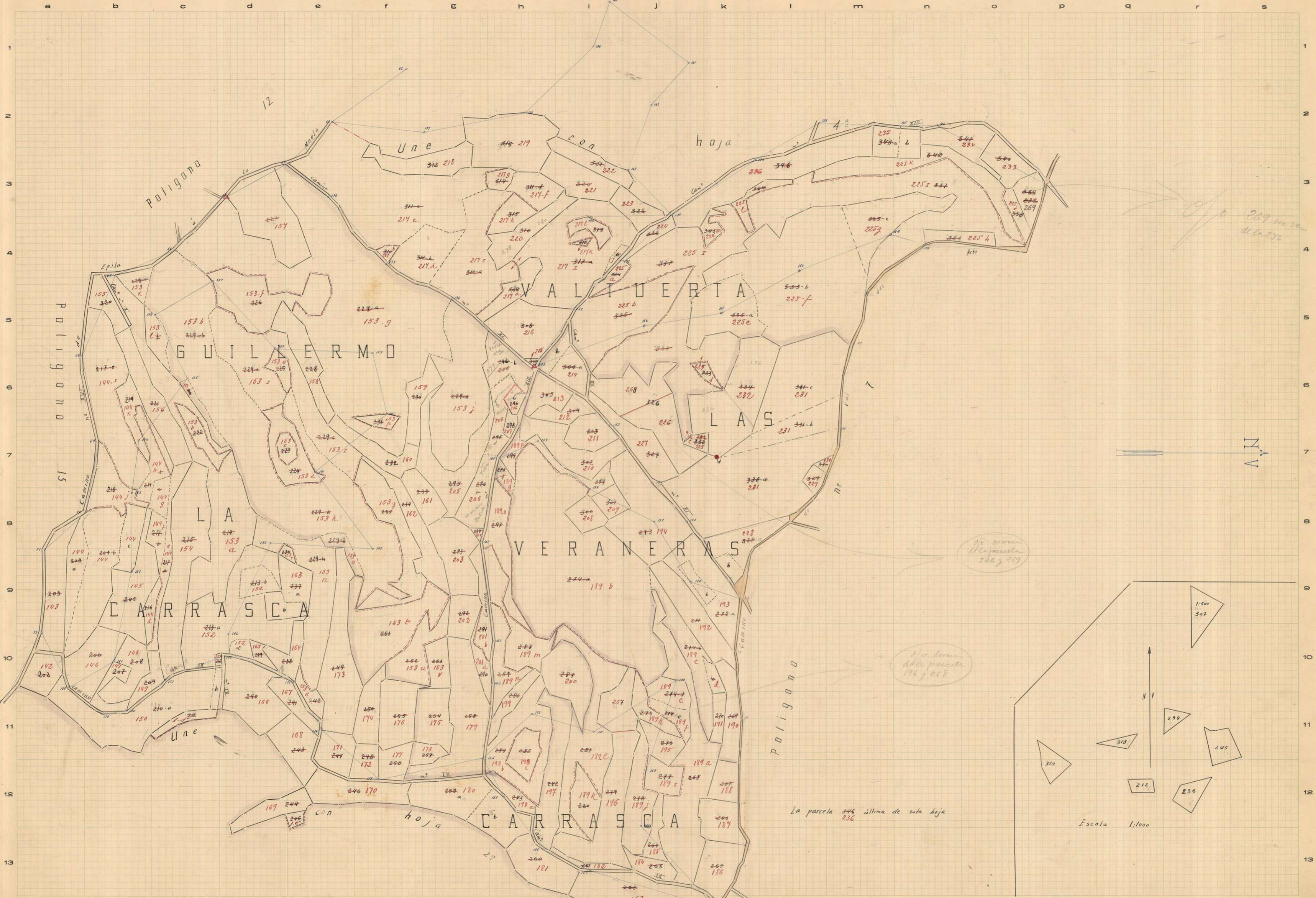
Aprobado:
EL DIRECTOR GENERAL,

Año 1943. Modelo E. 1.370 (completo).

Escala 1: 2000

La parcela 70
La parcela 146 primera de esta hoja
La parcela 146 última del polígono
Paso de ganado.
La parcela 75 última del polígono
está en la hoja 1ª al S de la 39ª

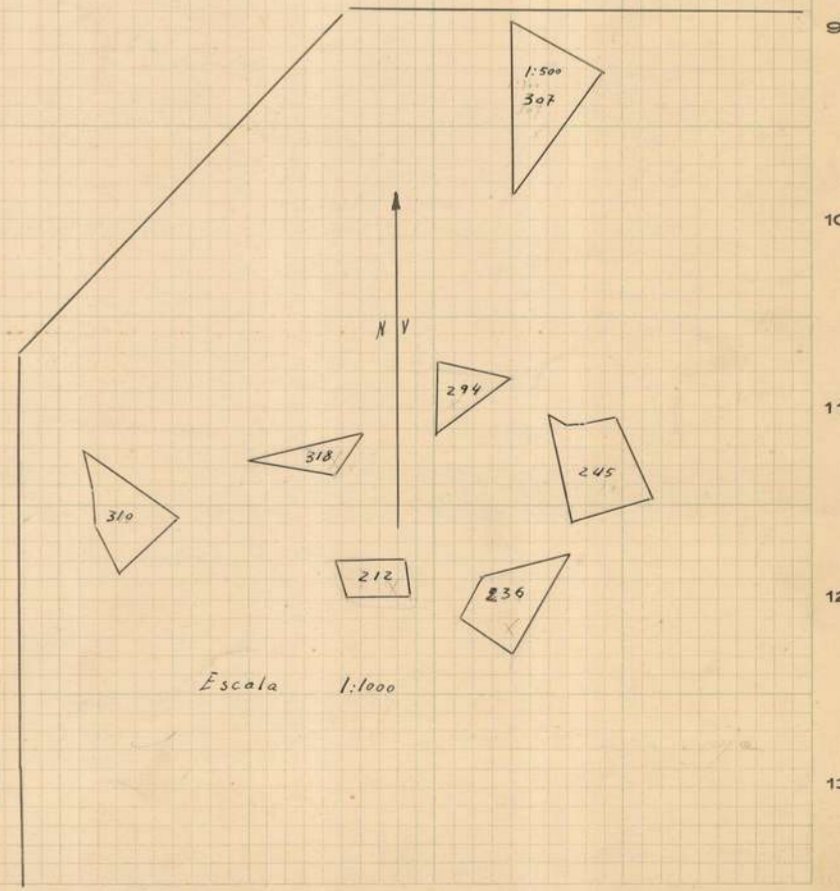
Nota. - Las líneas de trazos rojas
que aparecen sobre las linderos de parcelas
son indicadoras de subparcelas de cul-
tivo.



No. s^{on} de parcelas 226 y 269

No. s^{on} de parcelas 176 y 268

La parcela 246 última de esta hoja 236



Manuel V. ...

Roberto ...

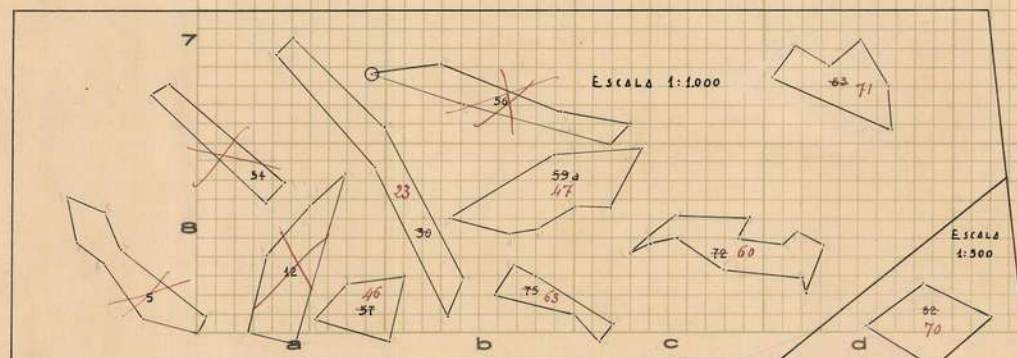
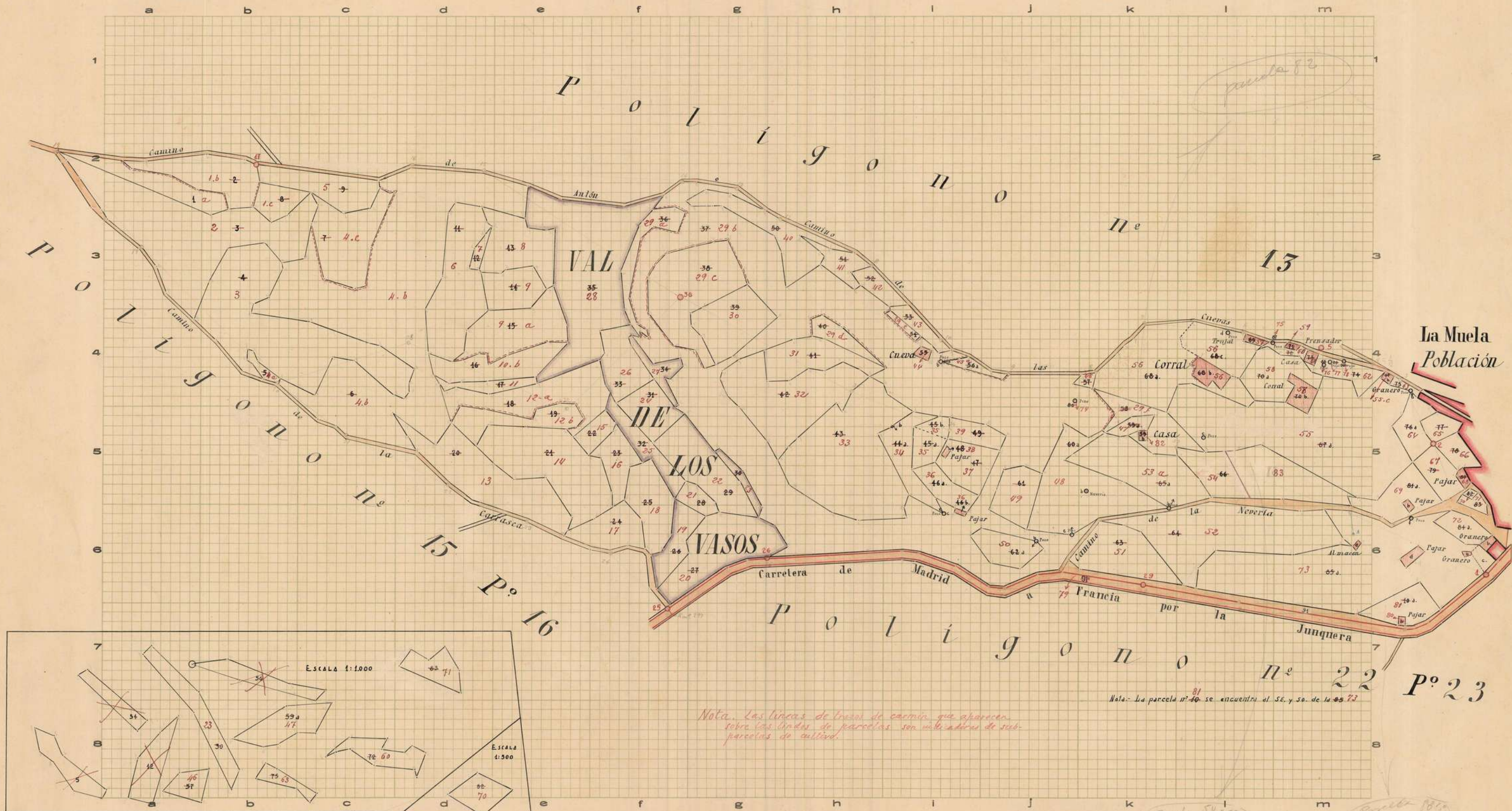


SERVICIO DE CATASTRO TOPOGRÁFICO PARCELARIO

Provincia de La Almonia de D.ª Godina
Partido judicial de La Almonia de D.ª Godina

Trabajos Topográficos Catastrales

Término municipal de La Muela
Polígono núm. 14



Nota. Las líneas de trazo de camino que aparecen sobre las lindas de parcelas son indicación de sub-parcelas de cultivo.

Nota. La parcela nº 81 se encuentra al SE. y SO. de la 85 73

a de de 194
El Desarrollador-Revisor,

Zaragoza a 22 de julio de 1943
El Topógrafo Ayudante de Geografía y Catastro,

Conforme:
El Ingeniero Jefe de la Brigada,

Aprobado:
El Director General,

Año 1940. Modelo E. 1370 (ejemplar)

Escala 1: 2000

[Handwritten signature]

[Handwritten signature]

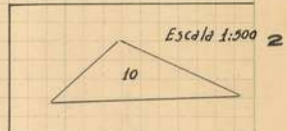
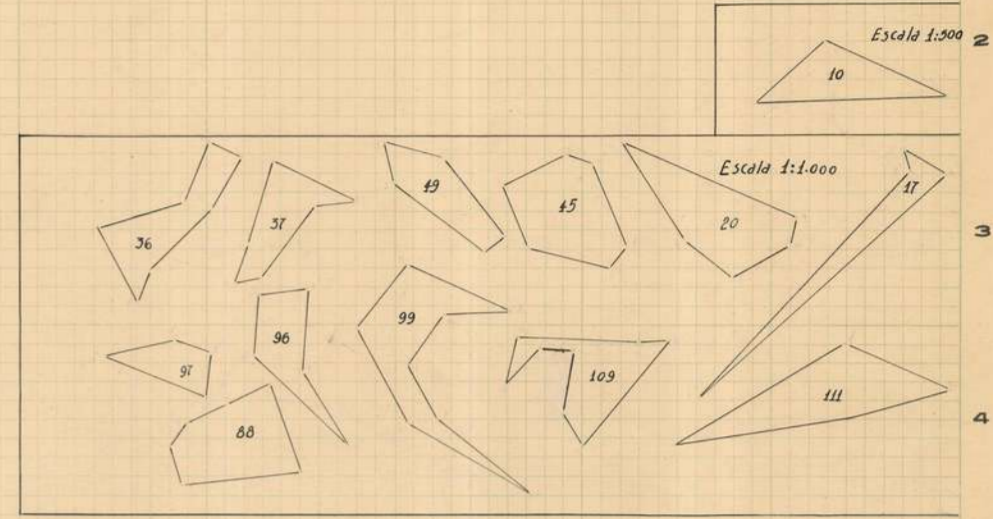
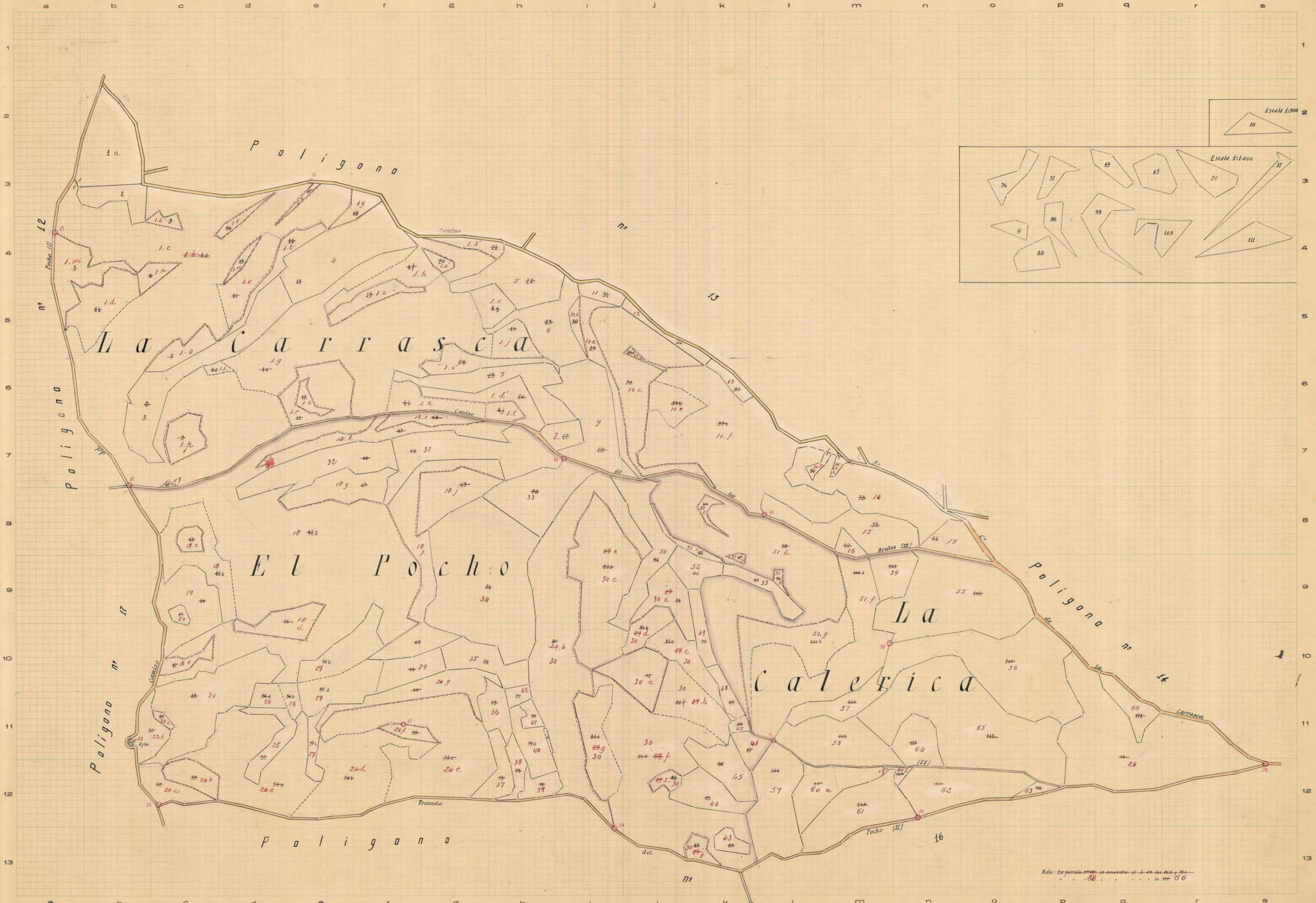
Parcela 54, 80

Parcela 18, 51




CATASTRO TOPOGRÁFICO PARCELARIO

Trabajos Topográficos Catastrales



Nota: La parcela nº 58 se encuentra al S. de las 65 y etc.



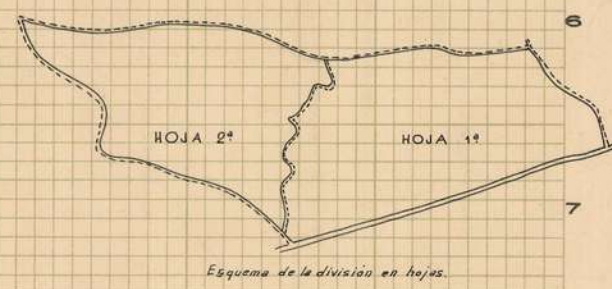
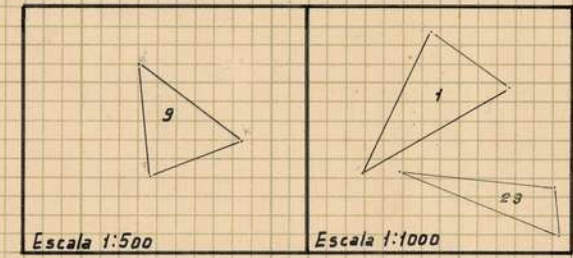
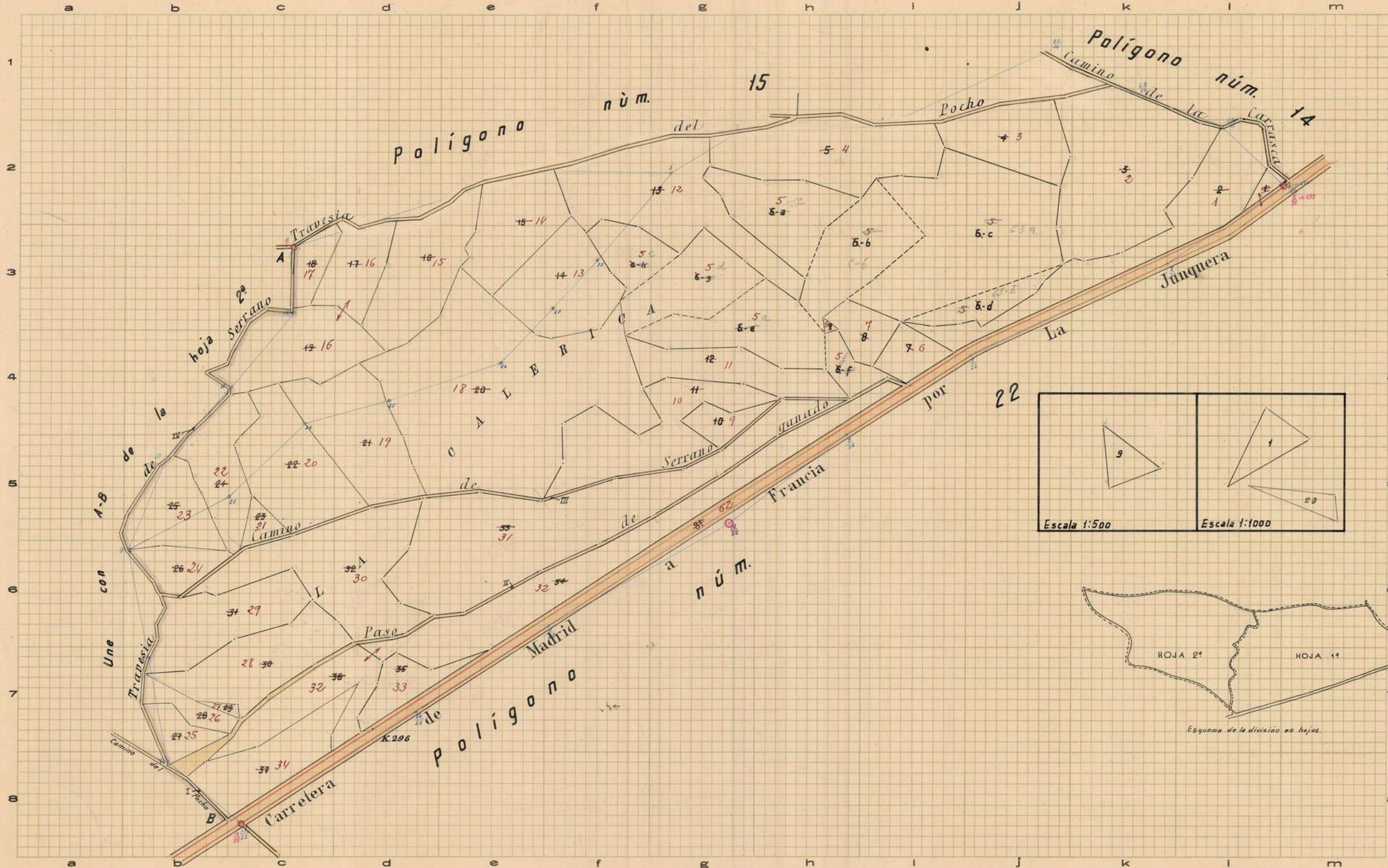


SERVICIO DE CATASTRO TOPOGRÁFICO PARCELARIO

Provincia de Zaragoza
Partido judicial de La Almunia de D^{na} Godina

Trabajos Topográficos Catastrales

Término municipal de La Muela 1
Polígono núm. 16 hoja 1^a



Zaragoza a 15 de Julio de 1943
 EL DESARROLLADOR-REVISOR,
Manuel Peláez

Zaragoza a de marzo de 1944.
 EL TOPOGRAFO AYUDANTE DE GEOGRAFIA Y CATASTRO,
José María Peláez

Conforme:
 EL INGENIERO JEFE DE LA BRIGADA,

Aprobado:
 EL DIRECTOR GENERAL,

Año 1946. Modelo E. 2370 (ejemplares)

Escala 1:2000



SERVICIO DE CATASTRO TOPOGRÁFICO PARCELARIO

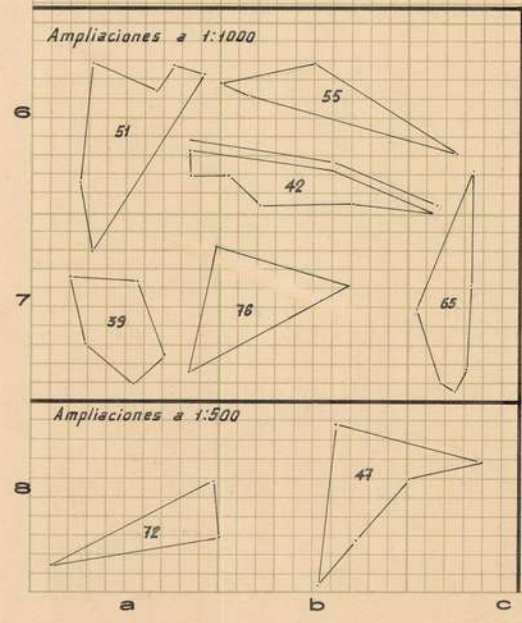
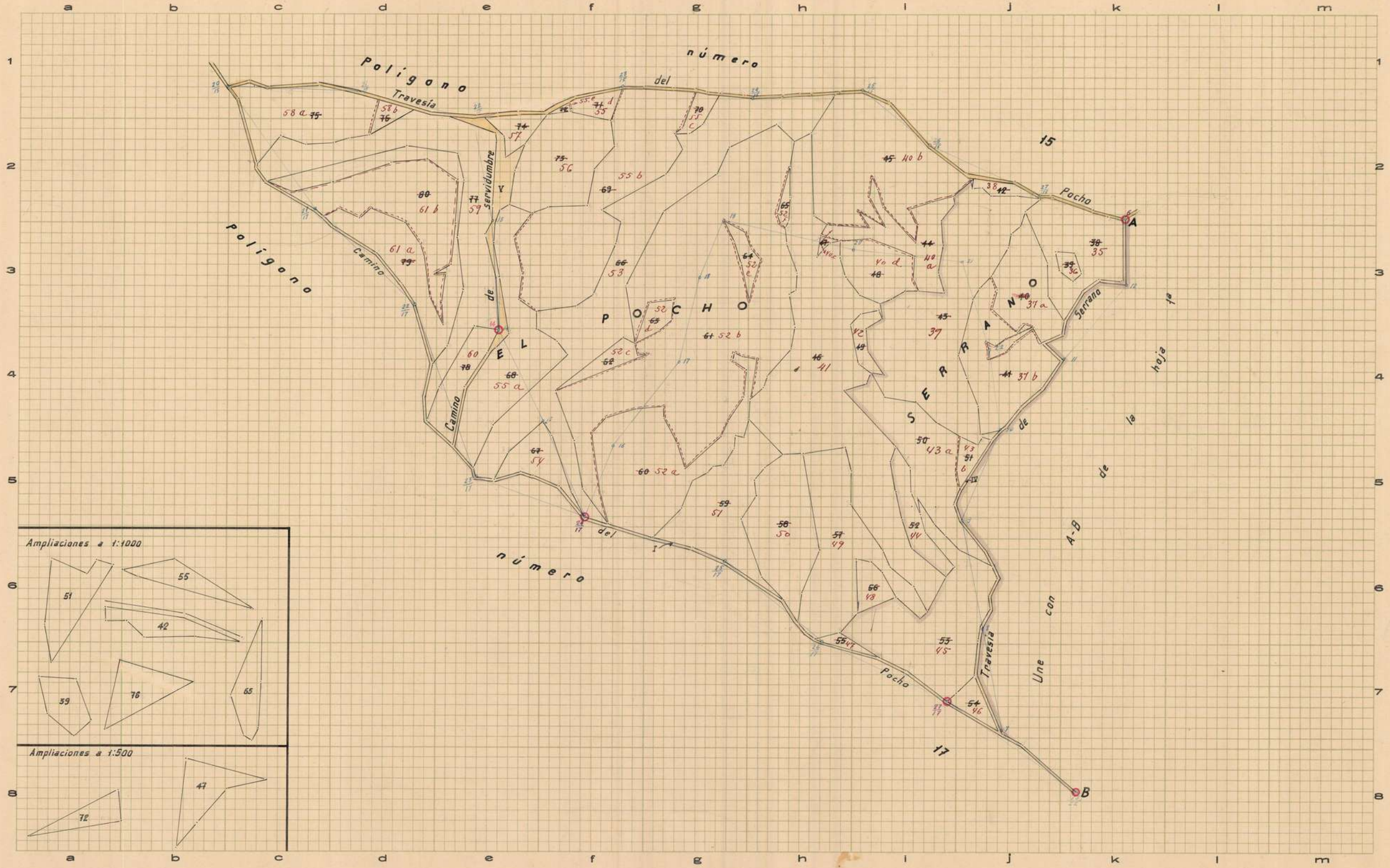
Provincia de Zaragoza

Partido judicial de La Almunia de D^{na} Godina

Trabajos Topográficos Catastrales

Término municipal de La Muela

Polígono núm. 16 hoja 2^a y última



Zaragoza a 17 de Febrero de 1944.
 EL DESARROLLADOR-REVISOR,
Juan José Peláez Benito

Zaragoza a de marzo de 1944.
 EL TOPOGRÁFO AYUDANTE DE GEOGRAFÍA Y CATASTRO,
José Miguel

Conforme:
 EL INGENIERO JEFE DE LA BRIGADA,

Aprobado:
 EL DIRECTOR GENERAL,

Año 1944. Modelo E. 1378 ejemplares.

Escala 1:2000

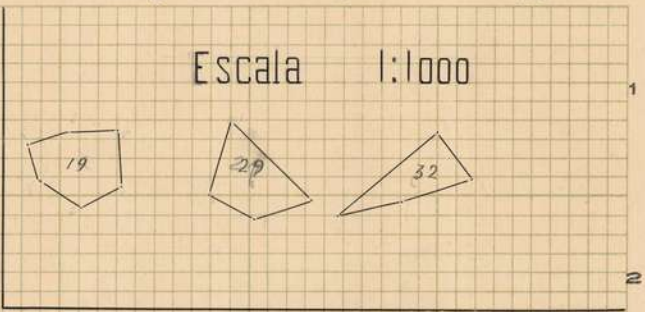
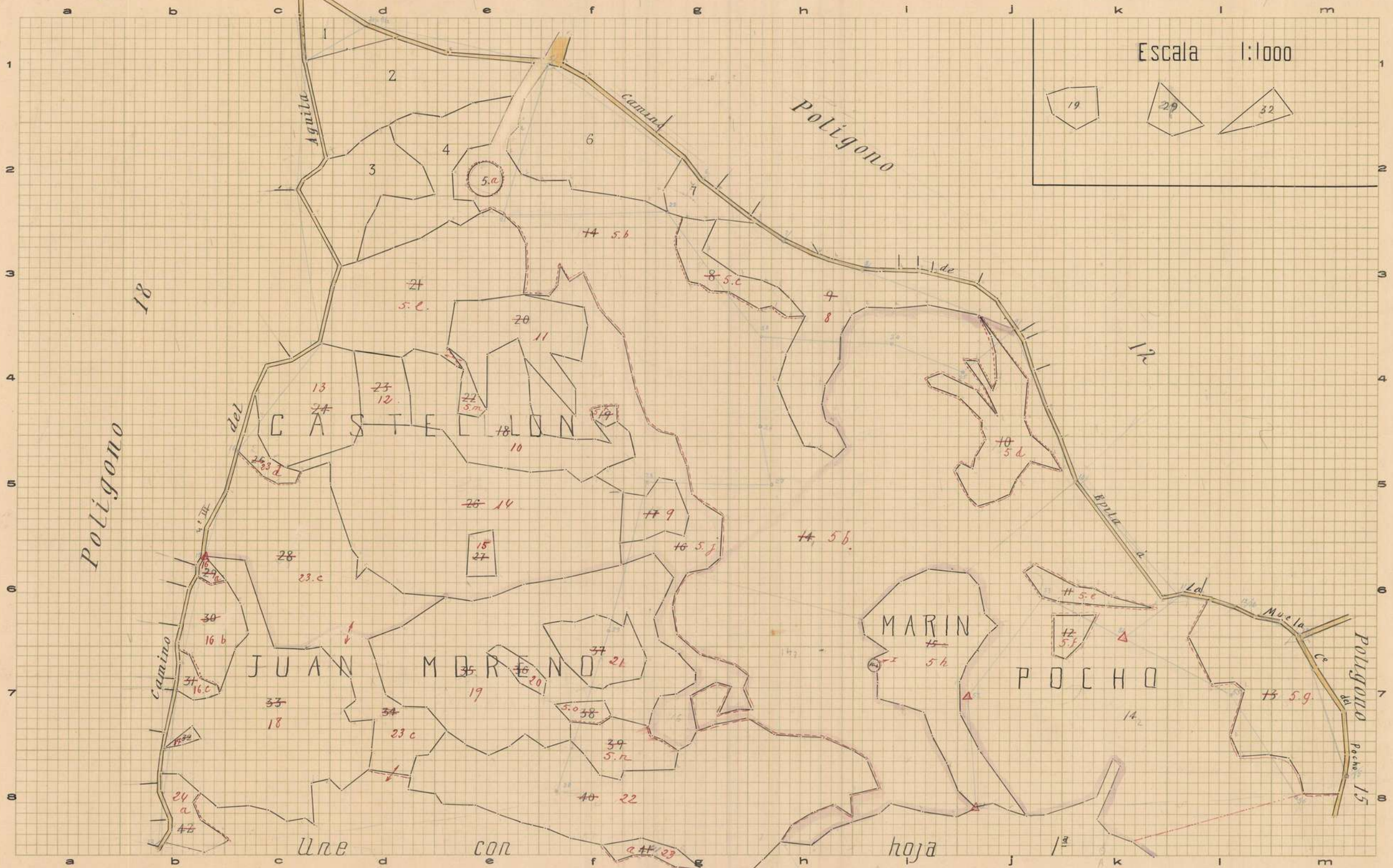


SERVICIO DE CATASTRO TOPOGRÁFICO PARCELARIO

Provincia de Zaragoza
Partido judicial de La Almonia

Trabajos Topográficos Catastrales

Término municipal de La Muela
Polígono núm. 17 Hoja 1.ª



Zaragoza a de 11 de 1948

EL DESARROLLADOR-REVISOR,

Sagun Tabllas

Zaragoza a 31 de diciembre de 1943

EL TOPOGRAFO AYUDANTE DE GEOGRAFIA Y CATASTRO,

Orlando Genu

Conforme:
EL INGENIERO JEFE DE LA BRIGADA,

Aprobado:
EL DIRECTOR GENERAL,

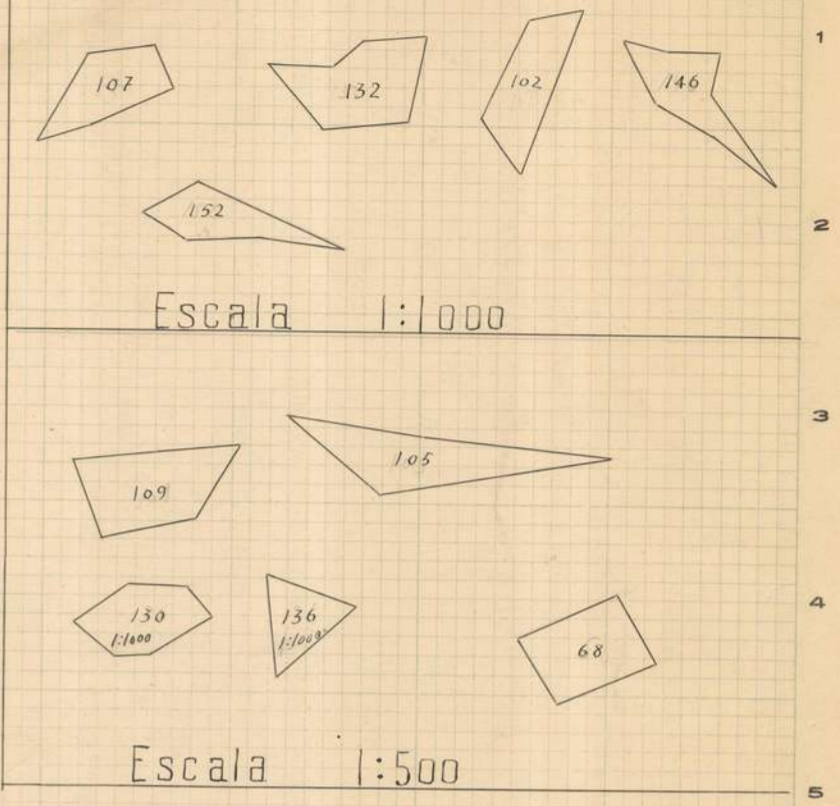
Año 1948. Modelo E. 2370 ejemplares.

Escala 1: 2000

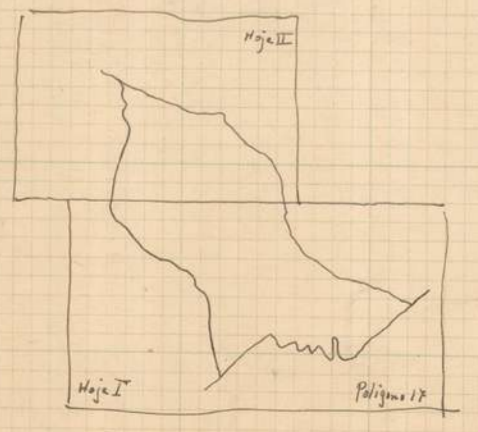


CATASTRO TOPOGRÁFICO PARCELARIO

Trabajos Topográficos Catastrales



La parcela 66 al E de la 71
La parcela 70 ultima del poligono
al N de la 71.
Nota: las líneas de trazo rojo que aparecen
sobre las líneas de parcelas son indicadores
de subparcelas de cultivo.





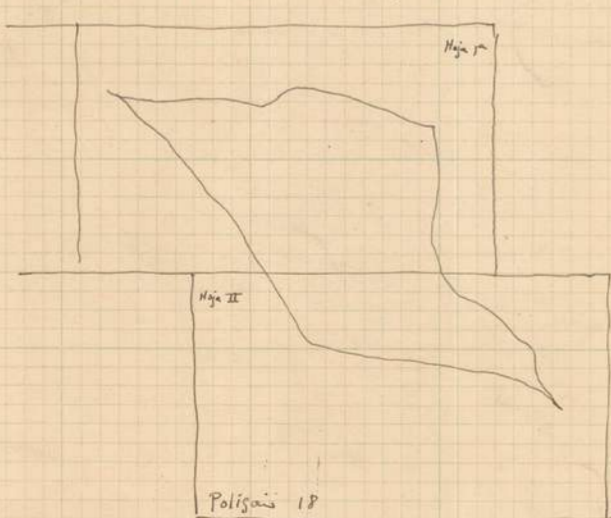
CATASTRO TOPOGRÁFICO PARCELARIO

Trabajos Topográficos Catastrales



Nota. Las líneas de trazos rojos que aparece sobre las linderos de las parcelas son indicadores de subparcelas de cultivo

Parcela 77 se divide en 3 partes, cada una de ellas a la 116, 117 y 118



Zaragoza a de Noviembre de 1943
El Desarrollador-Revisor
Manuel Sabido

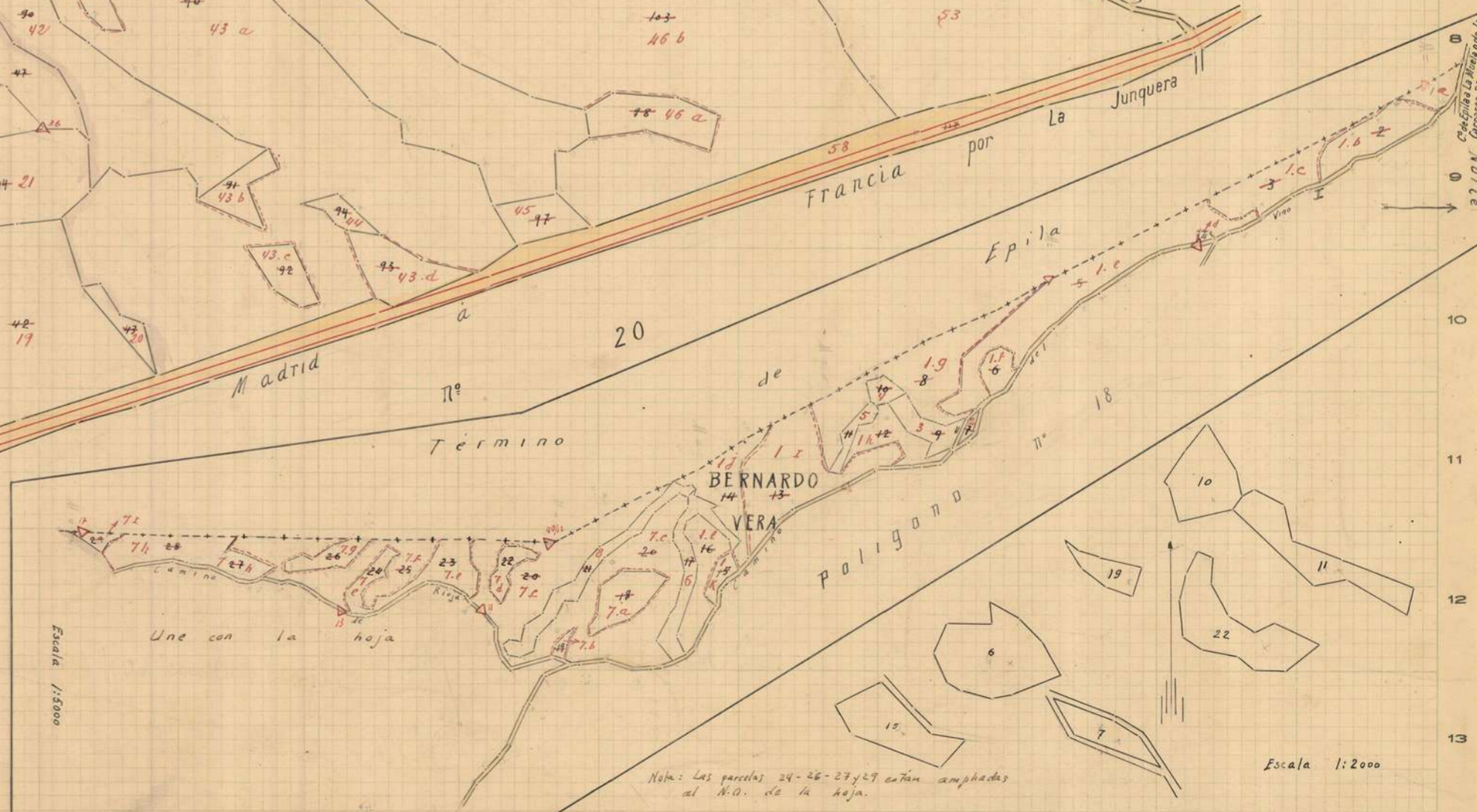
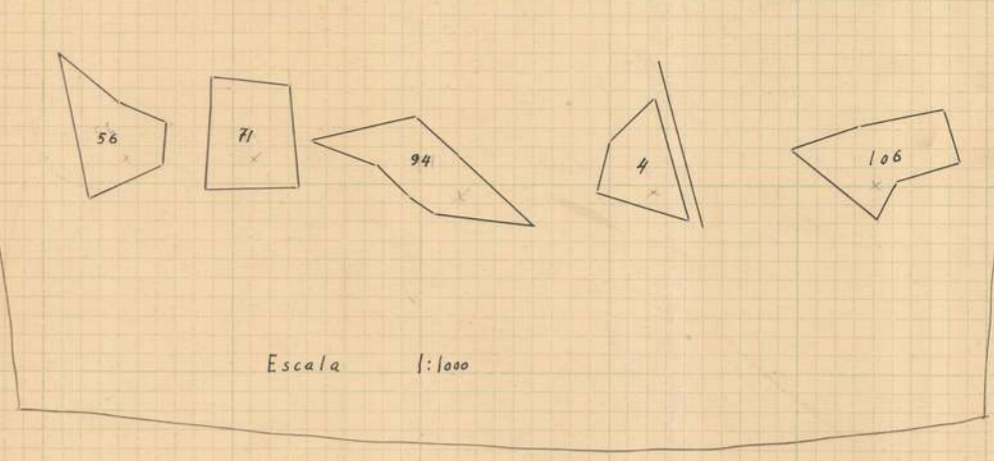
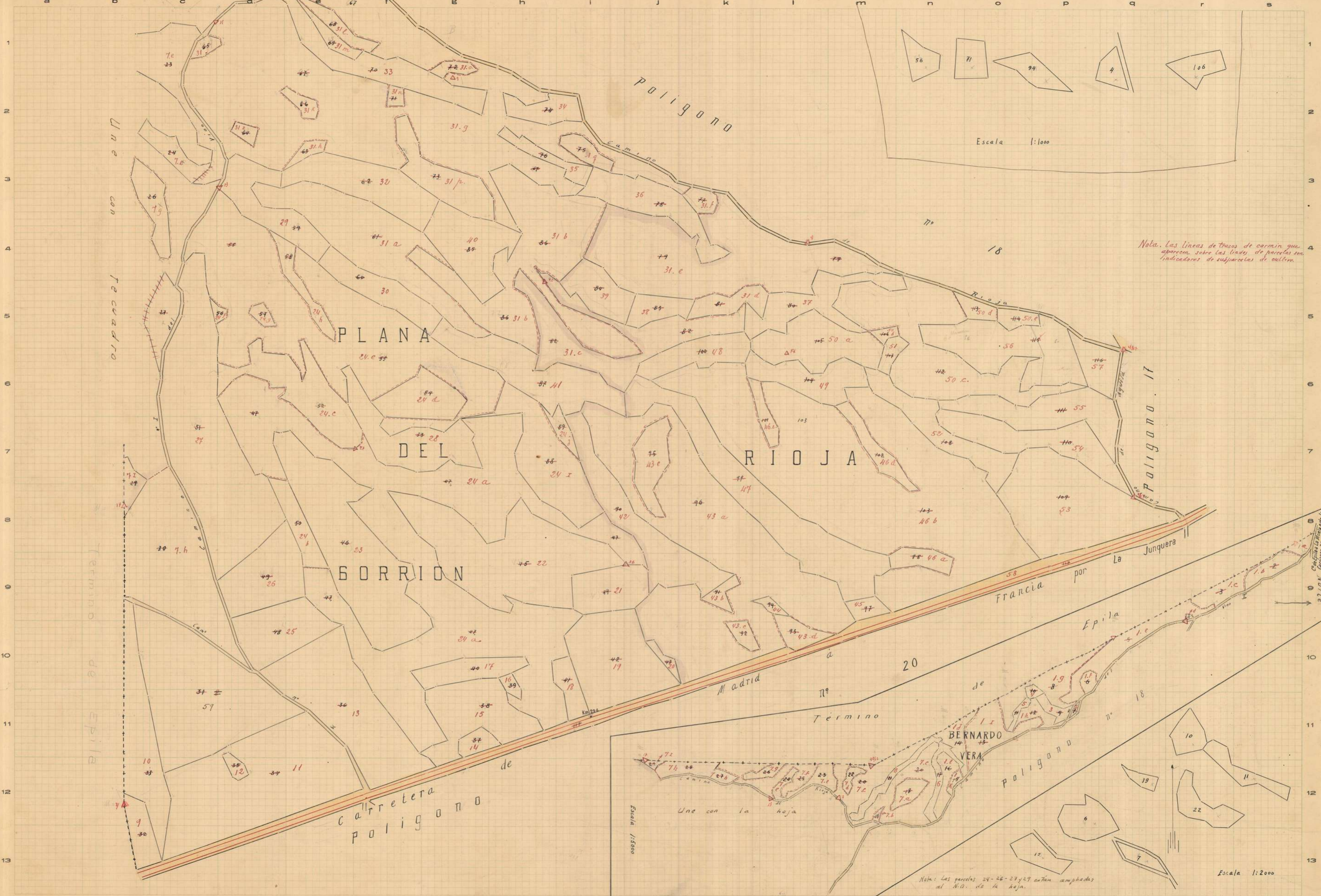
Zaragoza a de Enero de 1944
El Topógrafo Ayudante de Geografía y Catastro
Manuel Sabido

Coordenadas: Una con hoja
Aprobado: 2ª
Escala 1: 2000



CATASTRO TOPOGRÁFICO PARCELARIO

Trabajos Topográficos Catastrales



El Encargado de la Oficina: *Manuel Lapillo*

El Topógrafo Ayudante de Geografía y Catastro: *Manuel López*

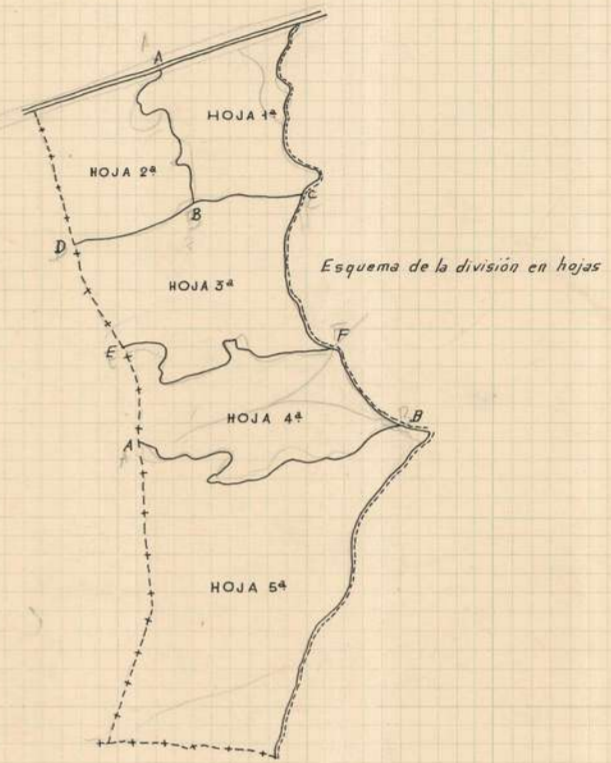
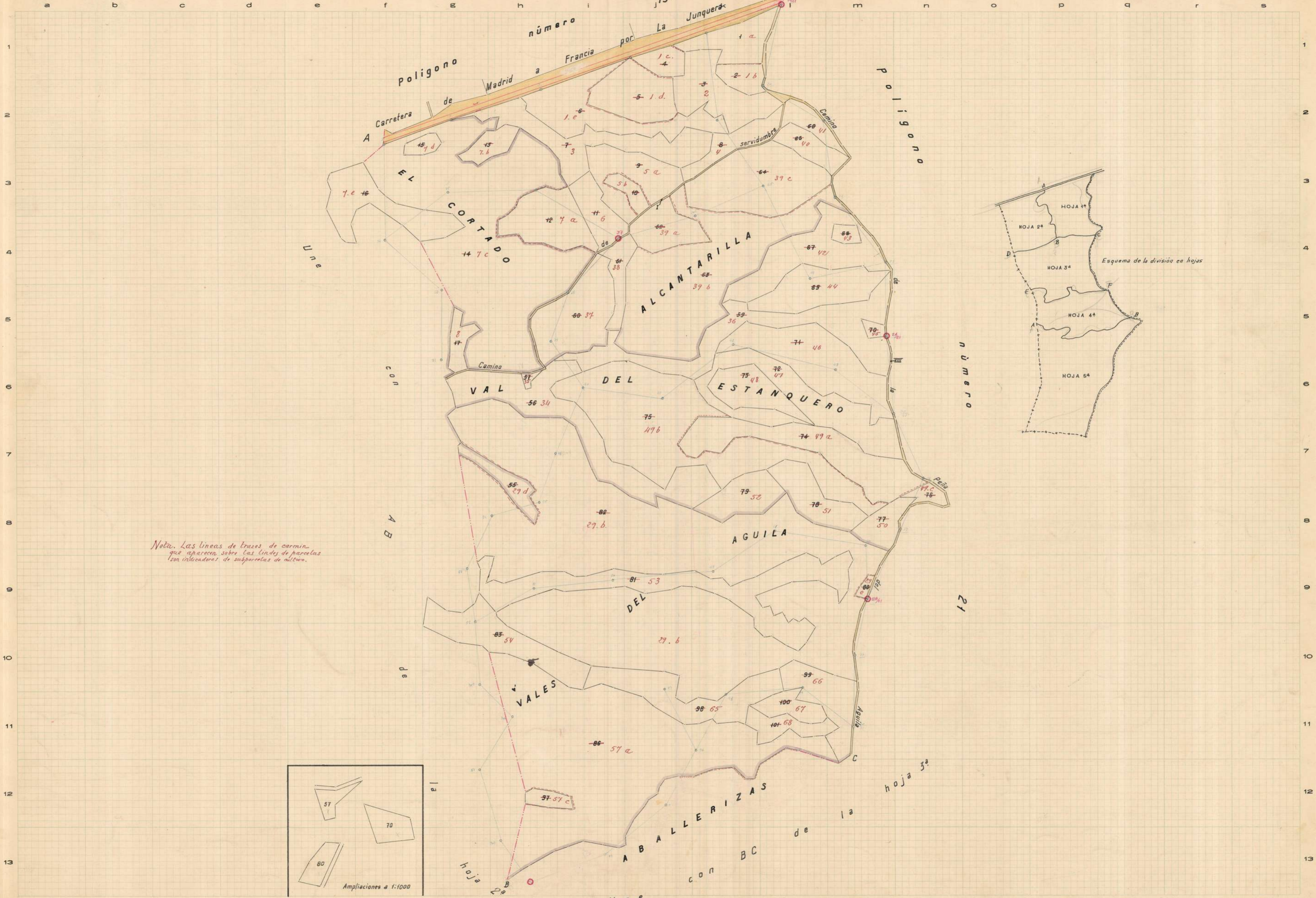
Conforme: El Ingeniero Jefe de la Brigada,

Aprobado: El Director General,

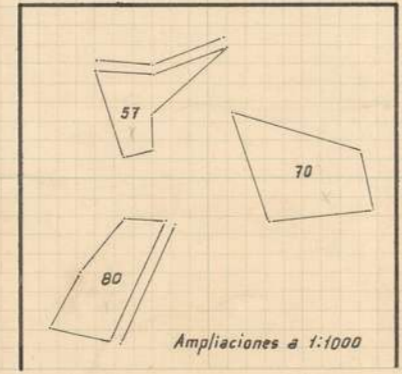


CATASTRO TOPOGRÁFICO PARCELARIO

Trabajos Topográficos Catastrales



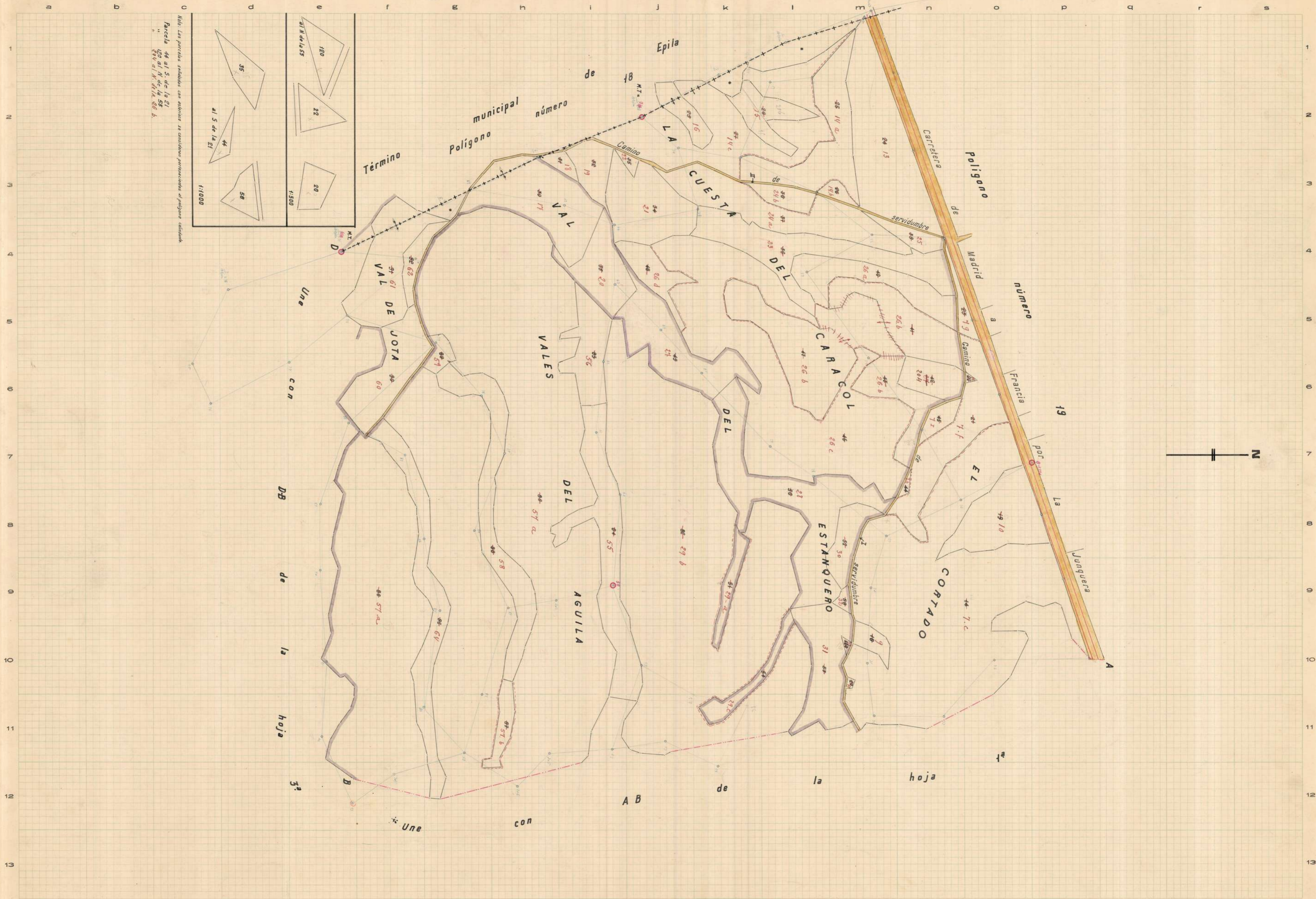
Nota. Las líneas de trazos de carmin que aparecen sobre las lindes de parcelas son indicadores de subparcelas de cultivo.



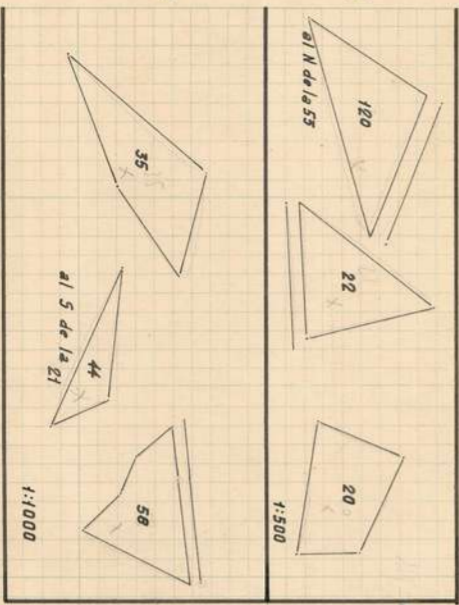


CATASTRO TOPOGRÁFICO PARCELARIO

Trabajos Topográficos Catastrales



Nota: Las parcelas sombreadas con asterisco se constituyen porciones de polígono colindante.
Parcela 44 al S. de la 21
" 45 al N. de la 58
" 46 al N. de la 58
" 47 al N. de la 58 b.



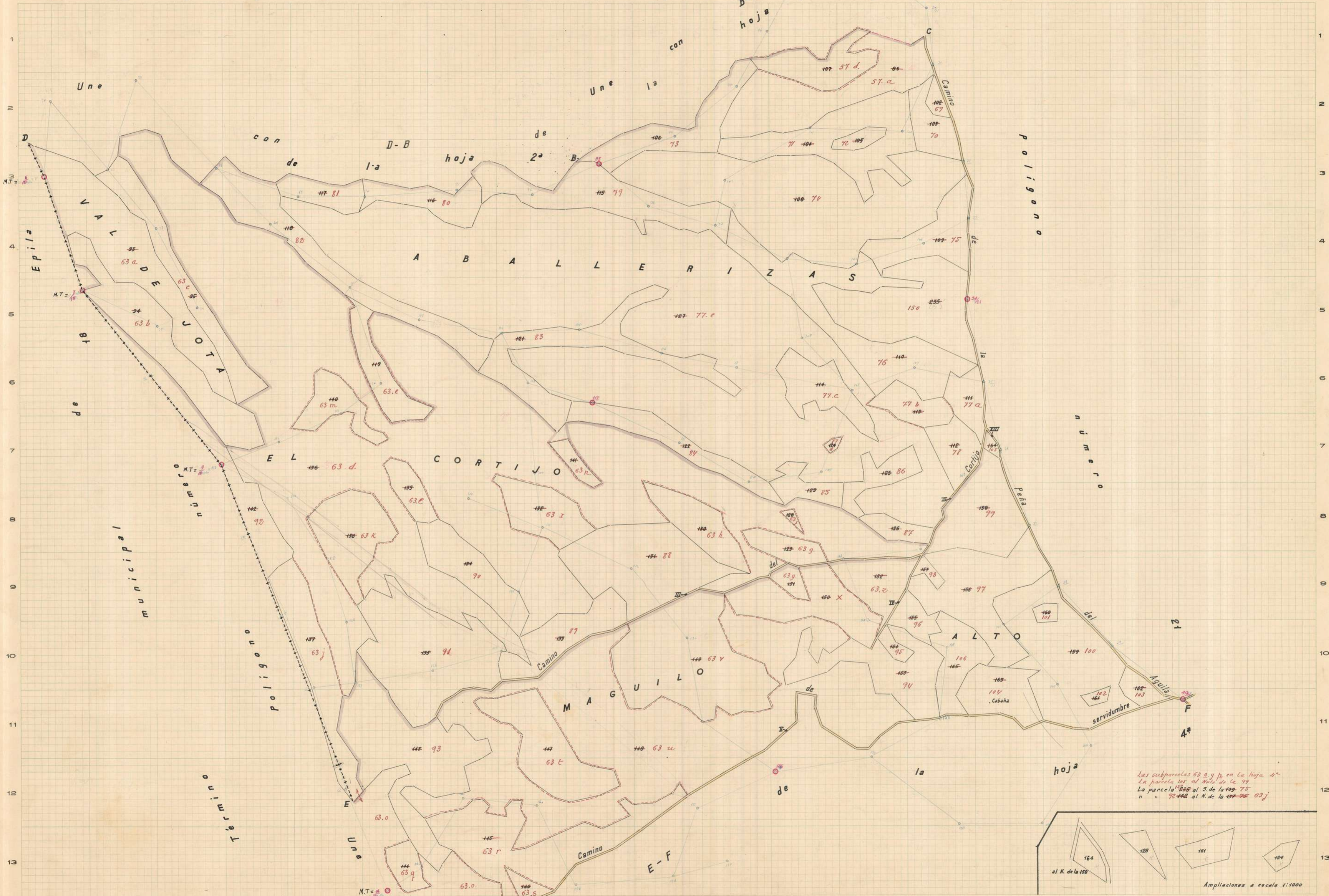


CATASTRO TOPOGRÁFICO PARCELARIO

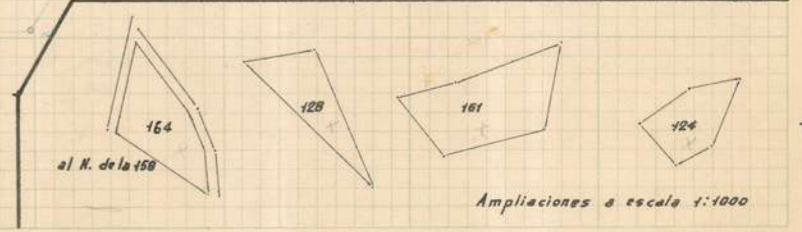
Trabajos Topográficos Catastrales

Término municipal de La Muela

Polígono núm. 20 hoja 3^a



Las subparcelas 63 g y h en la hoja 4^a
La parcela 105 al N. de la 94
La parcela 105 al S. de la 99 75
" " 92 142 al N. de la 109 105 63 j



Zaragoza a de 12 de 1948

Zaragoza a de Marzo de 1944

El INGENIERO JEFE DE LA REDADA,

Aprobado: EL DIRECTOR GENERAL.

Escala 1: 2000

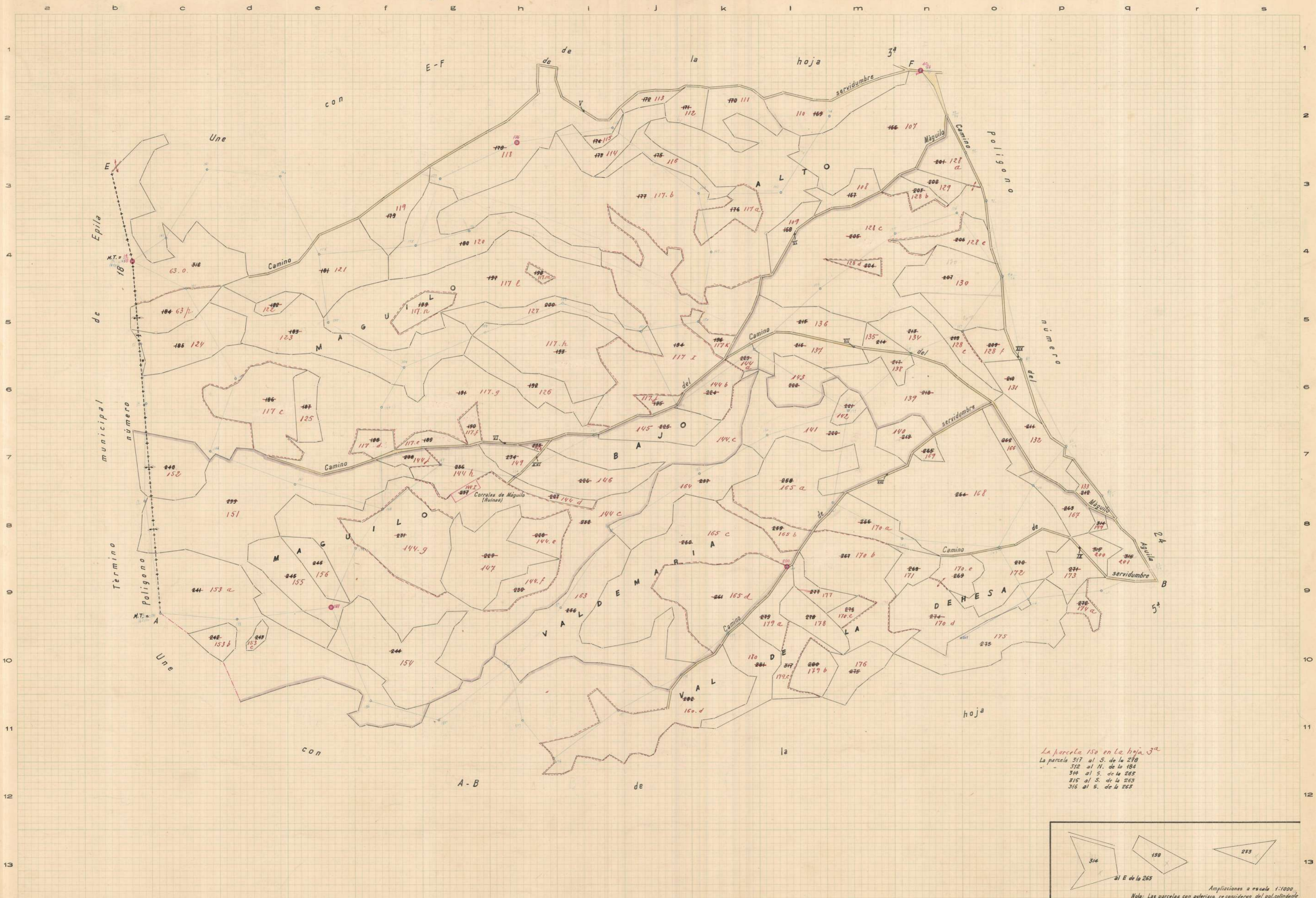
141-144-145-146-147-148-149-150-151-152-153-154-155-156-157-158-159-160-161-162-163-164-165-166-167-168-169-170-171-172-173-174-175-176-177-178-179-180-181-182-183-184-185-186-187-188-189-190-191-192-193-194-195-196-197-198-199-200



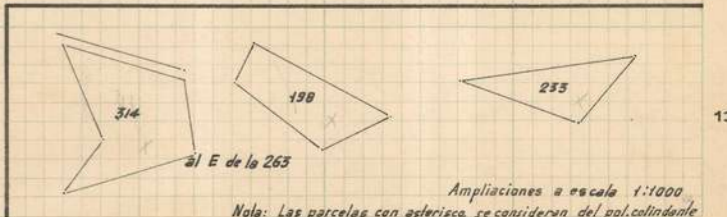


CATASTRO TOPOGRÁFICO PARCELARIO

Trabajos Topográficos Catastrales



La parcela 150 en la hoja 3^a
La parcela 317 al S. de la 278
312 al N. de la 184
314 al S. de la 285
215 al S. de la 253
316 al S. de la 265



Ampliaciones a escala 1:1000
Nota: Las parcelas con asterisco se consideran del polígono

Escala 1:2000

Zaragoza a de 12 de 1943

Zaragoza a de marzo de 1944

Conforme: EL INGENIERO JEFE DE LA BRIGADA

Aprobado: EL DIRECTOR GENERAL



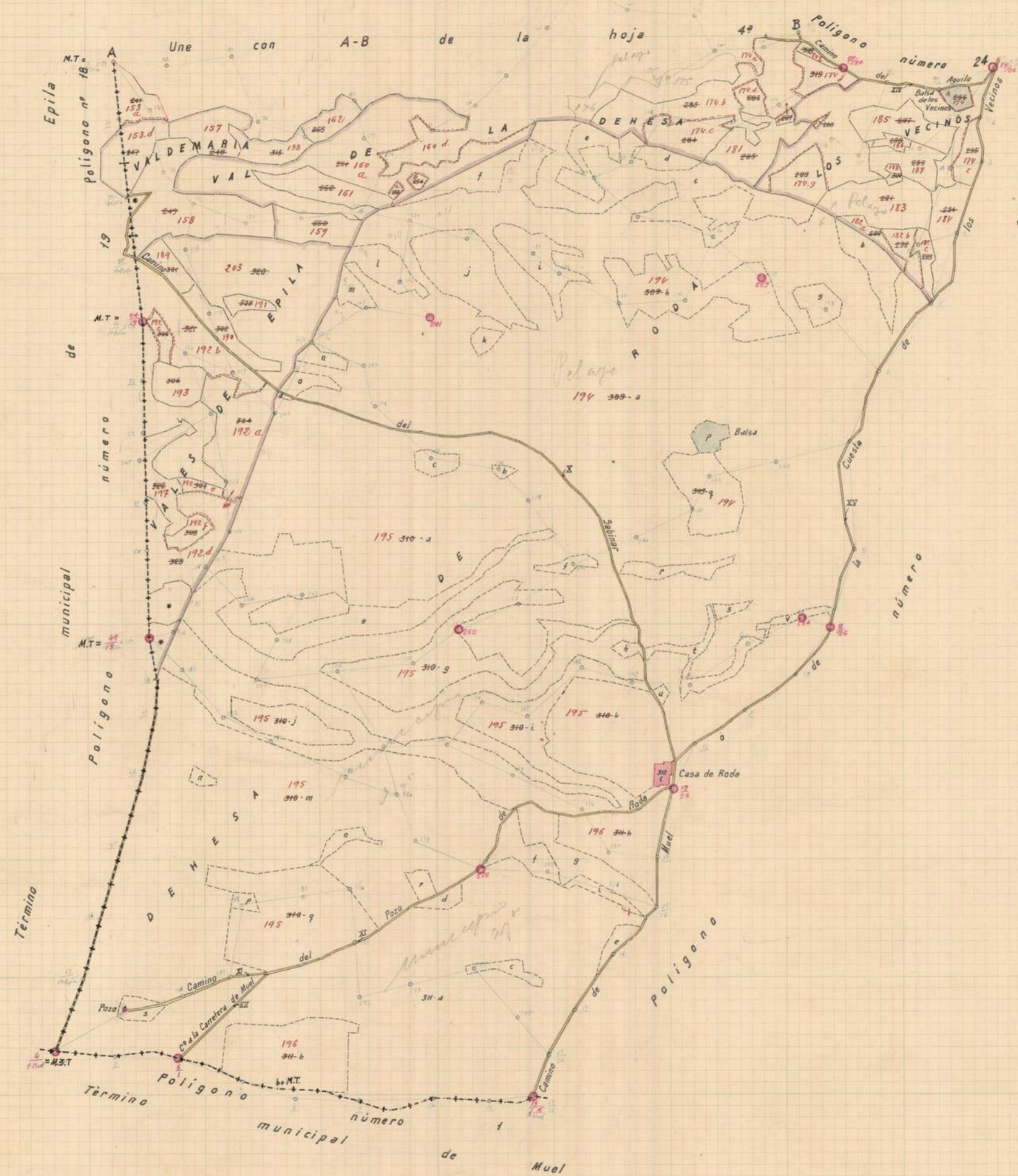


CATASTRO TOPOGRÁFICO PARCELARIO

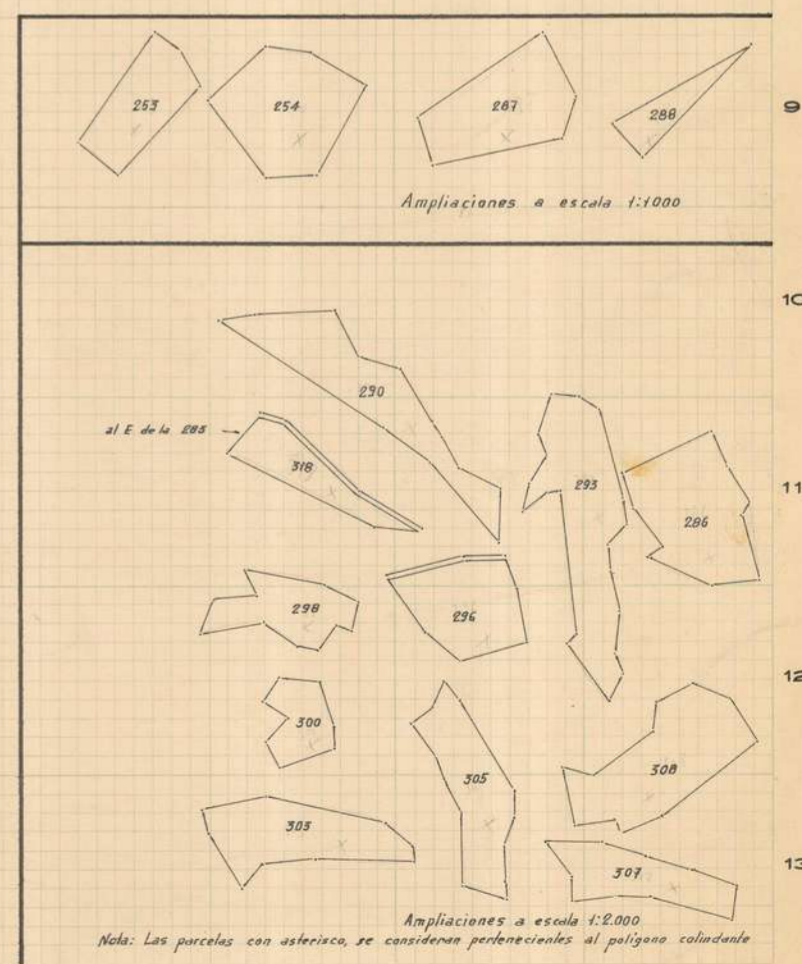
Trabajos Topográficos Catastrales

a b c d e f g h i j k l m n o p q r s

1
2
3
4
5
6
7
8
9
10
11
12
13



La parcela 313 al S.O. de la 285 162
La parcela 318 al N. de la 285
La parcela 319 al N. de la 285



Nota: Las parcelas con asterisco, se consideran pertenecientes al polígono colindante

Escala 1: 5 000

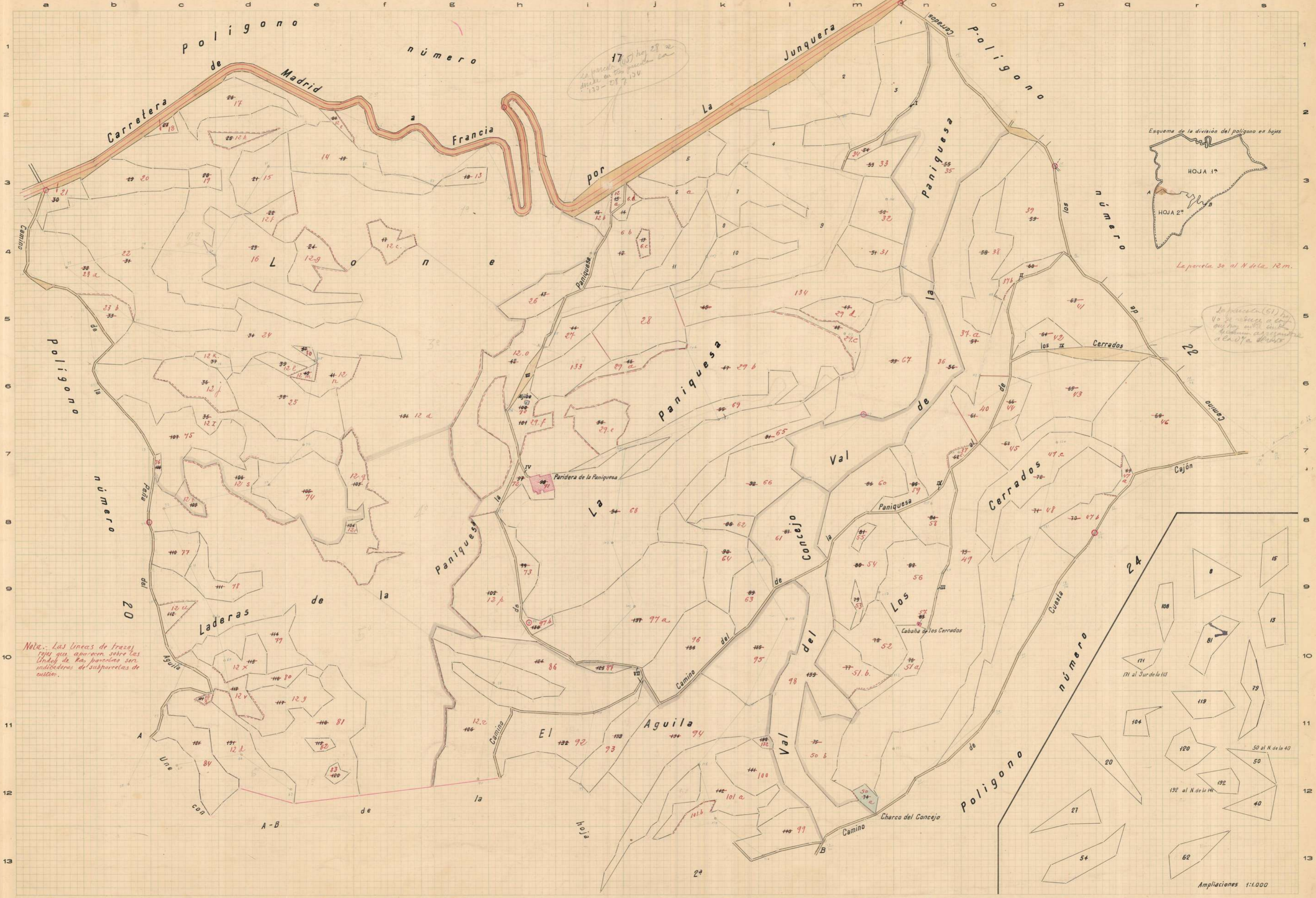
Zaragoza a de 12 de 1948

Zaragoza a de marzo de 1944

Conforme: EL INGENIERO JEFE DE LA BRIGADA

Aprobado: EL DIRECTOR GENERAL





Nota: Las líneas de trazo rojo que aparecen sobre las lindes de las parcelas son indicadores de subparcelas de cultivo.

Esquema de la división del polígono en hojas

La parcela 30 al N de la 12 m.

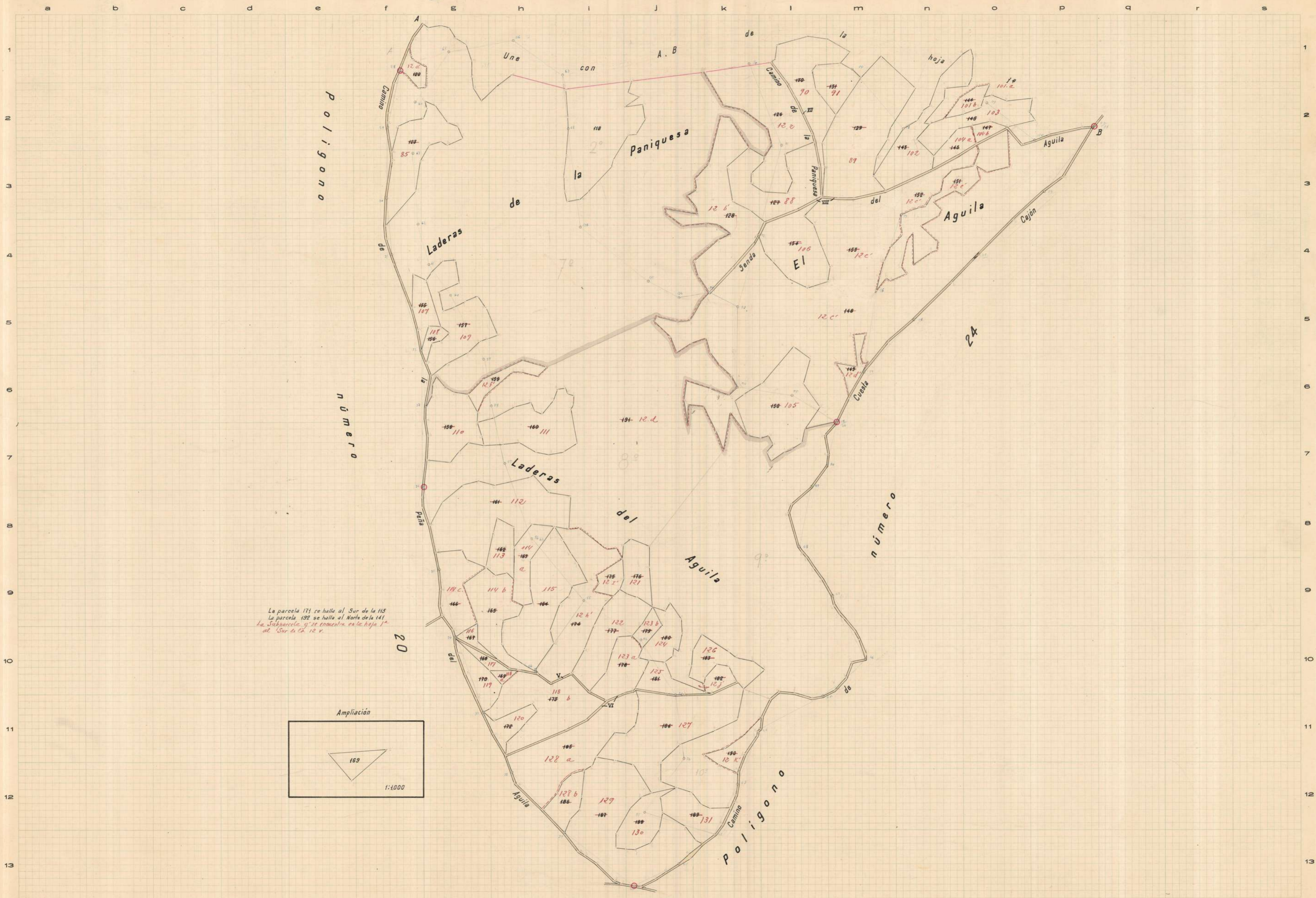
La parcela (51) del 40 se refiere a los que hoy están en cultivo a causa de...

Ampliaciones 1:1.000



CATASTRO TOPOGRÁFICO PARCELARIO

Trabajos Topográficos Catastrales



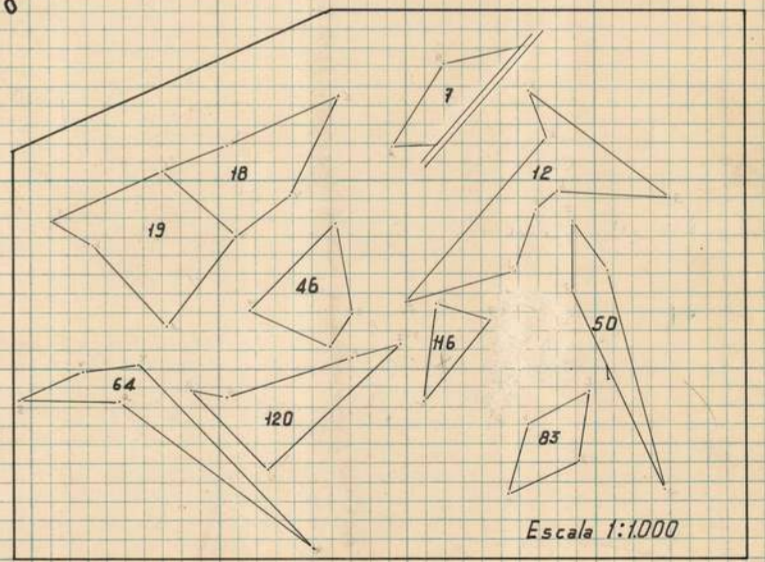


CATASTRO TOPOGRÁFICO PARCELARIO

Trabajos Topográficos Catastrales Polígono

Término municipal de La Muela

Polígono núm. 22



Nota: La parcela 75 al E. de la 121.

Zaragoza a 15 de Julio de 1943

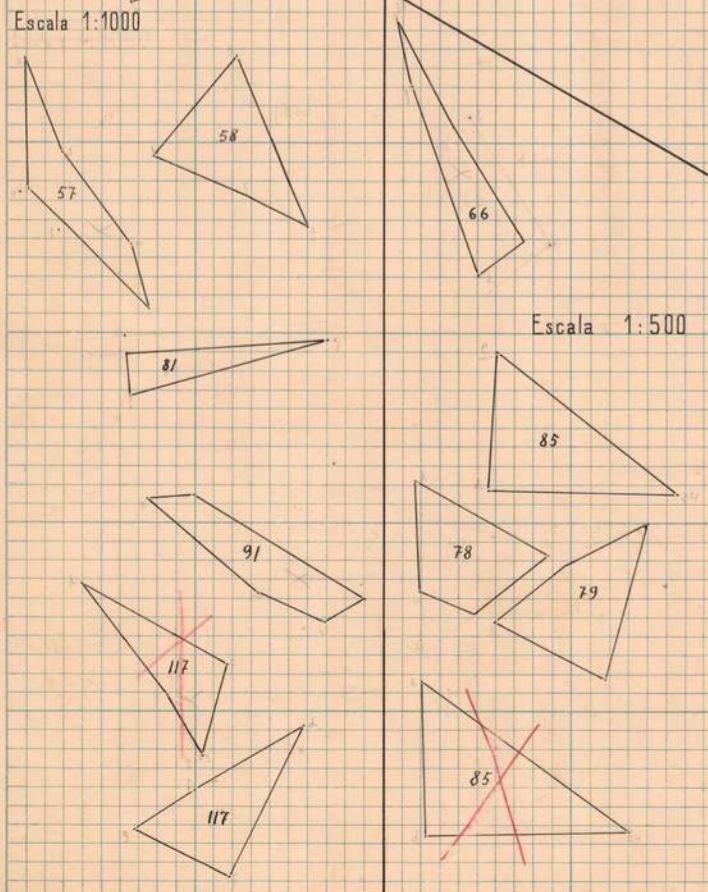
Zaragoza a 28 de Julio de 1943

Confirma: El INGENIERO JEFE DE LA BRIGADA,

El DIRECTOR GENERAL.

Escala 1:2000

1943 - Mod. 19 - 2000 copias.



La parcela 17 al N. de la 20
al S. de la 20
al S. de la 118

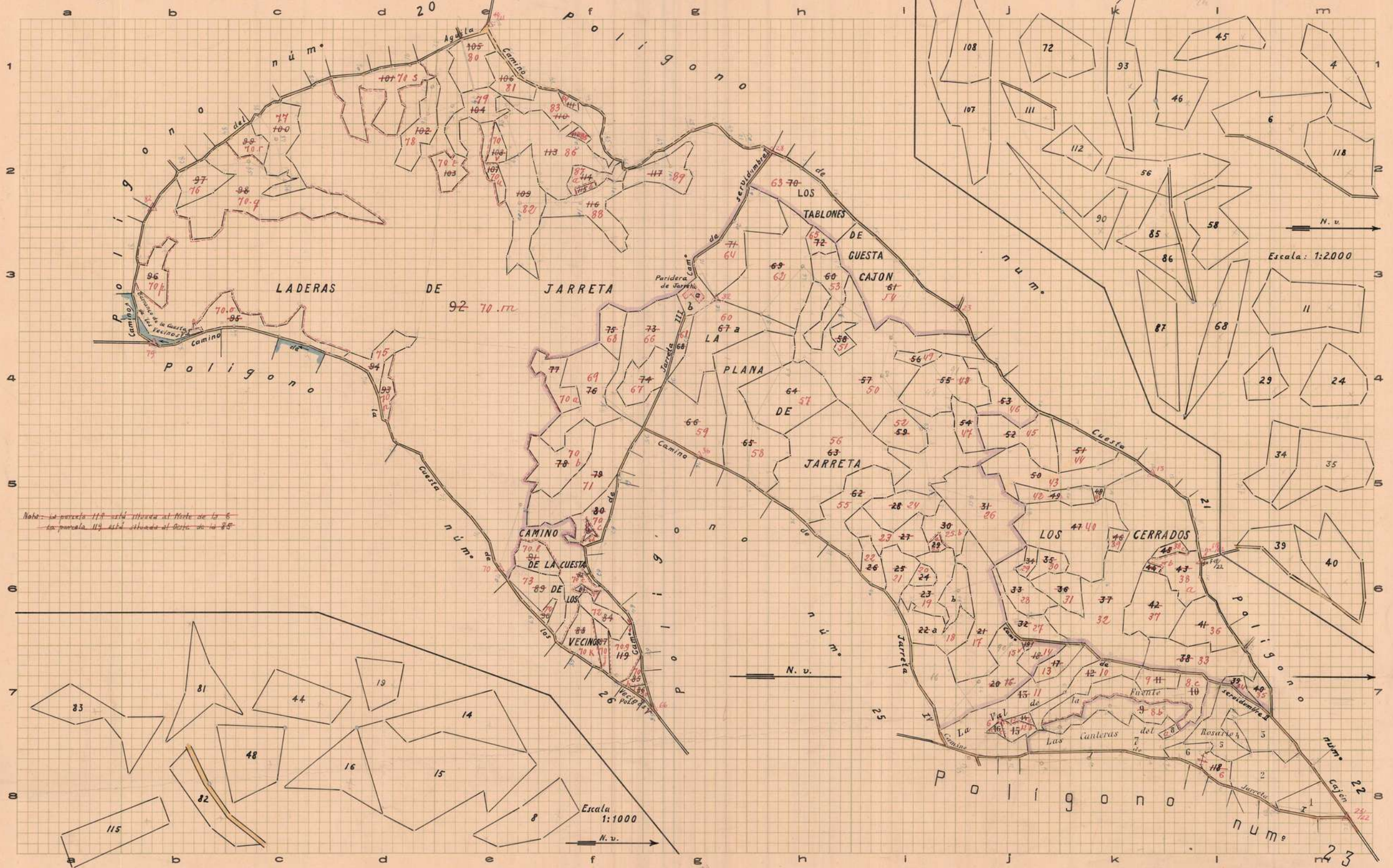


SERVICIO DE CATASTRO TOPOGRÁFICO PARCELARIO

Provincia de _____
Partido judicial de La Almunia de D^a Godina

Trabajos Topográficos Catastrales

Término municipal de La Muela
Polígono núm. 20



*Note: la parcela 119 está situada al Norte de la 6
la parcela 113 está situada al Norte de la 85*

EL DESARROLLADOR-REVISOR,
[Signature]

EL TOPOGRÁFO AYUDANTE DE GEOGRAFÍA Y CATASTRO,
[Signature]

Conforme:
EL INGENIERO JEFE DE LA BRIGADA,

Aprobado:
EL DIRECTOR GENERAL,

Año 1940, Modelo E. 2370 (replanteado).

Escala 1: 5000



SERVICIO DE CATASTRO TOPOGRÁFICO PARCELARIO

Provincia de Zaragoza
Partido judicial de La Alfranca de D.ª Godina

Trabajos Topográficos Catastrales

Término municipal de La Muela
Polígono núm. 25



*Nota. Las líneas de trazo de carroya que aparecen sobre los límites de parcelas son indicadores de subparcelas de cultivo.
La parcela 22 al N de la 25
La parcela 26 al E de la 15*

Zaragoza a de 10 de 1943
El DESARROLLADOR-REVISOR,

[Signature]

Zaragoza a 13 de enero de 1944
El TOPOGRAFO AYUDANTE DE GEOGRAFIA Y CATASTRO,

[Signature]

Conforme:
EL INGENIERO JEFE DE LA BRIGADA,

Aprobado:
EL DIRECTOR GENERAL,

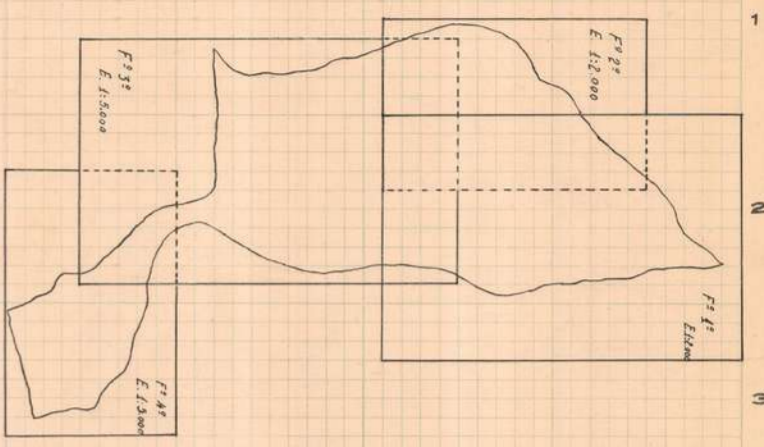
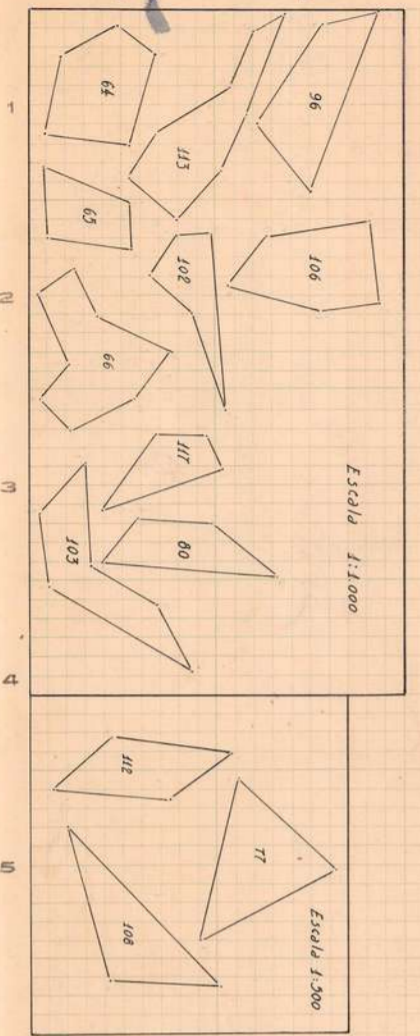
Ano 1940. Modelo E. 2370 ejemplares.

Escala 1: 5000



CATASTRO TOPOGRÁFICO PARCELARIO

Trabajos Topográficos Catastrales



Nota: Las líneas de trazo de campo, que aparecen en las cuatro hojas de este polígono, sobre las lindes de parcelas sin titularidad de superficie, se omiten.
Nota: La parcela nº 95 se anexiona al E. de la parcela 19.
95 - 19

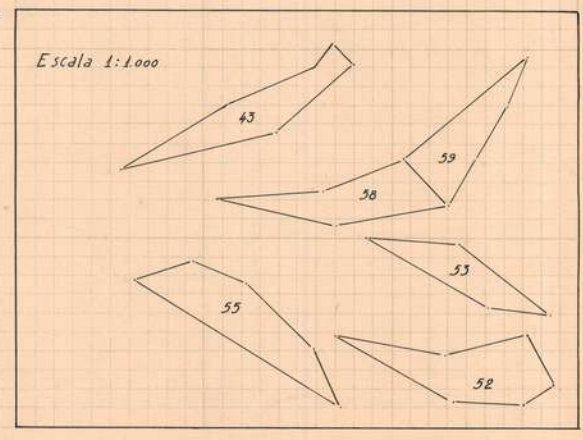
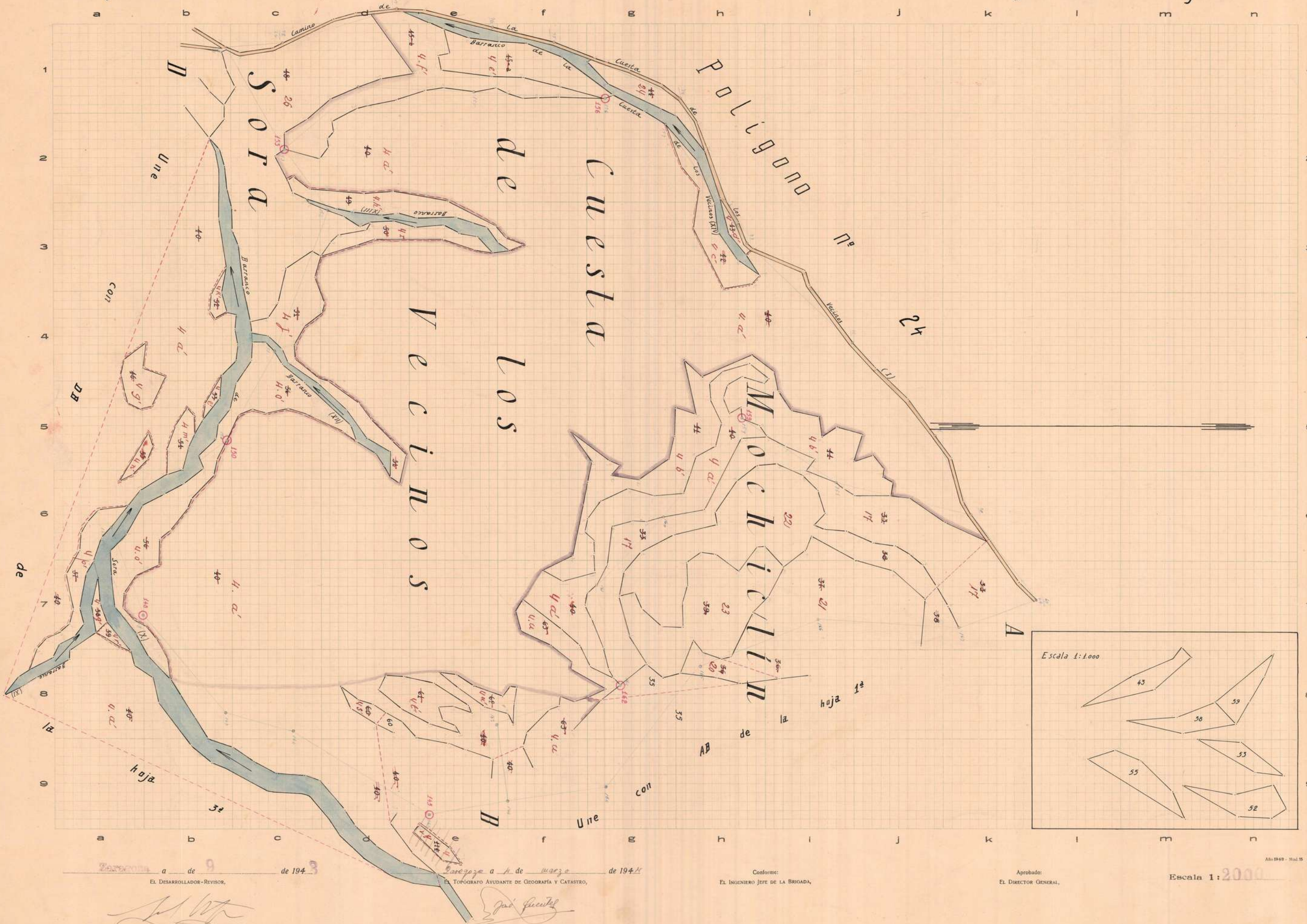


CATASTRO TOPOGRÁFICO PARCELARIO

Trabajos Topográficos Catastrales

Provincia de Zaragoza
Partido judicial de Almudia de Doña Godina

Término municipal de La Muela
Polígono núm. 28 Hoja 2ª



Zaragoza a de 9 de 1943
 Zaragoza a de marzo de 1943

El Desarrollador-Revisor,
 El Topógrafo Ayudante de Geografía y Catastro,

Conforme:
 El Ingeniero Jefe de la Brigada,
 Aprobado:
 El Director General,

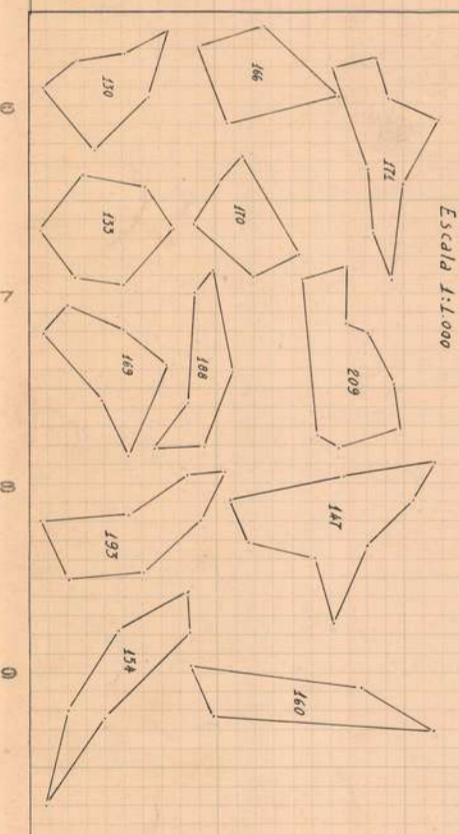
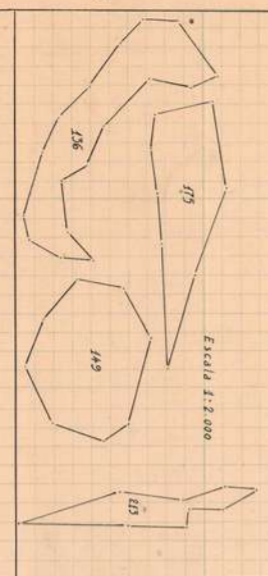
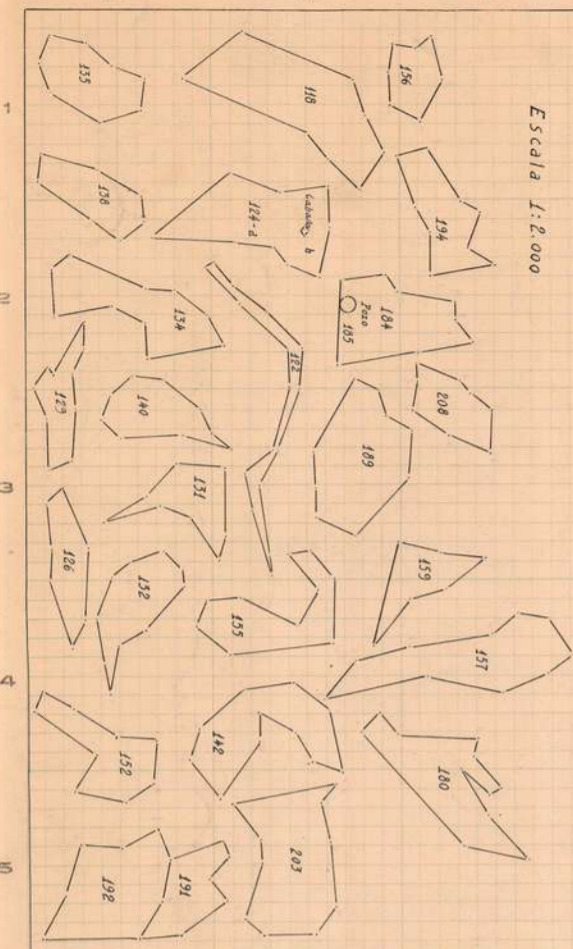
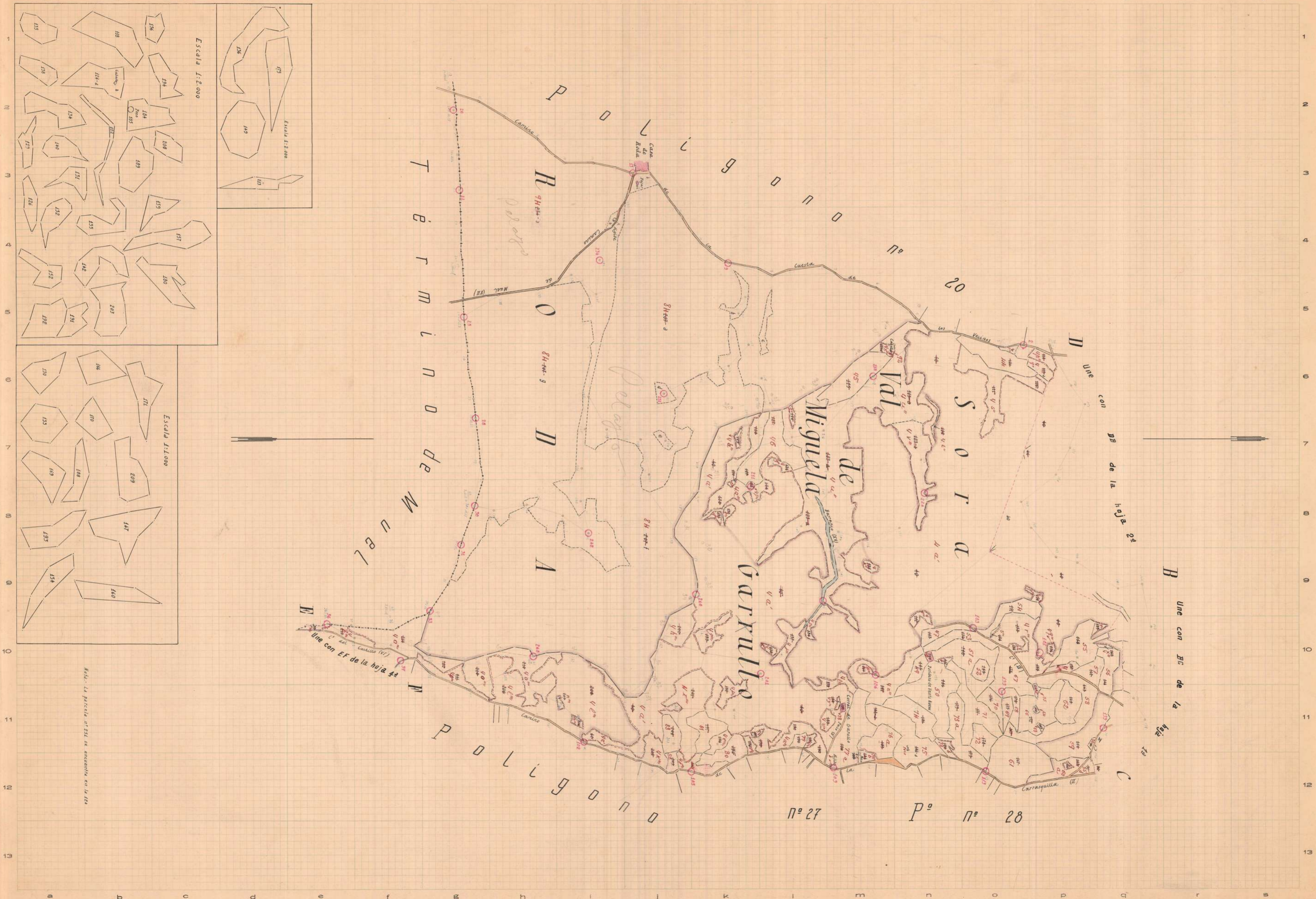
Escala 1:2000

Acto 1949 - Mod 15 - 2500 ejemplares.



CATASTRO TOPOGRÁFICO PARCELARIO

Trabajos Topográficos Catastrales



Nota: La parcela nº 251 se encuentra en la 4ª

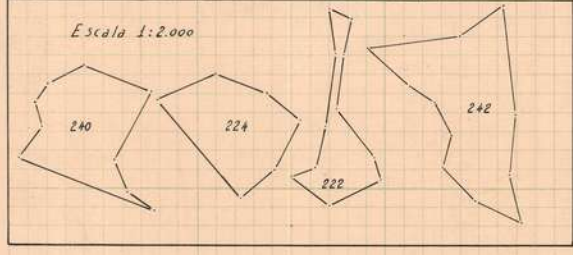
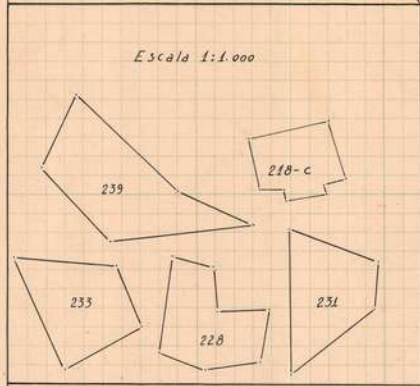
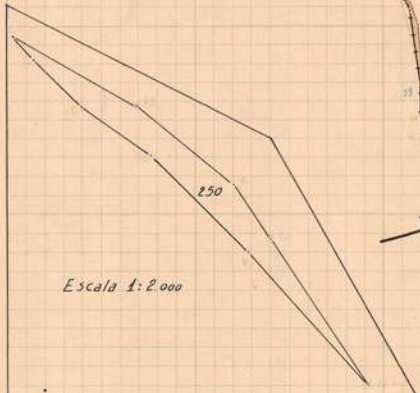
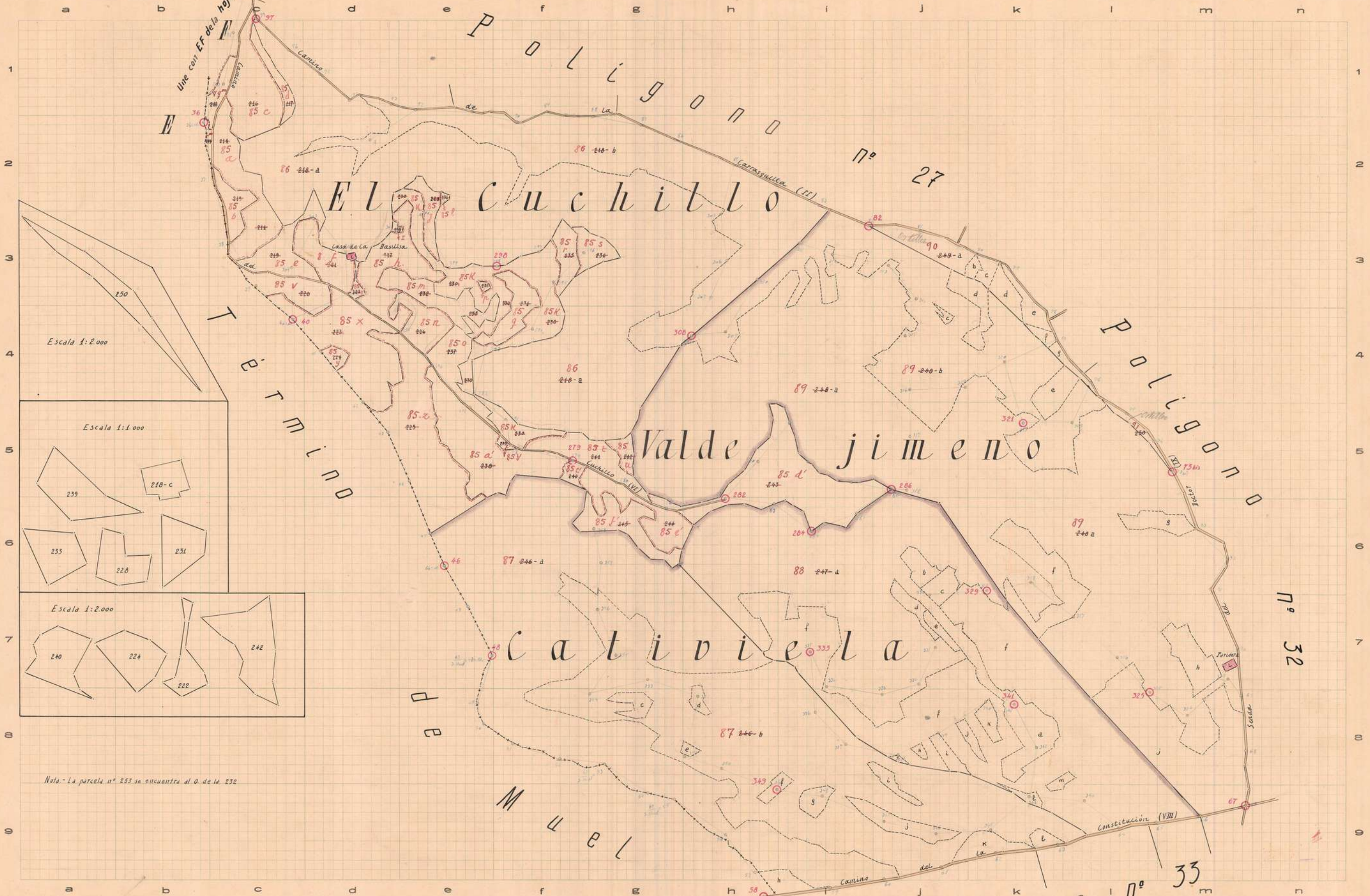


CATASTRO TOPOGRÁFICO PARCELARIO

Trabajos Topográficos Catastrales

Provincia de Zaragoza
Partido judicial de Almudena y Godina

Término municipal de La Muela
Polígono núm. 26 Hoja 4ª y última



Nota: La parcela n.º 233 se encuentra al O. de la 232

Zaragoza a de 9 de 1943
EL DESARROLLADOR-REVISOR,

Zaragoza a 11 de marzo de 1944
EL TOPOGRAFO AYUDANTE DE GEOGRAFIA Y CATASTRO,

Conforme:
EL INGENIERO JEFE DE LA BRIGADA,

Aprobado:
EL DIRECTOR GENERAL,

Escala 1:5000

Año 1943 - Mat. 15 - 2800 ejemplares.

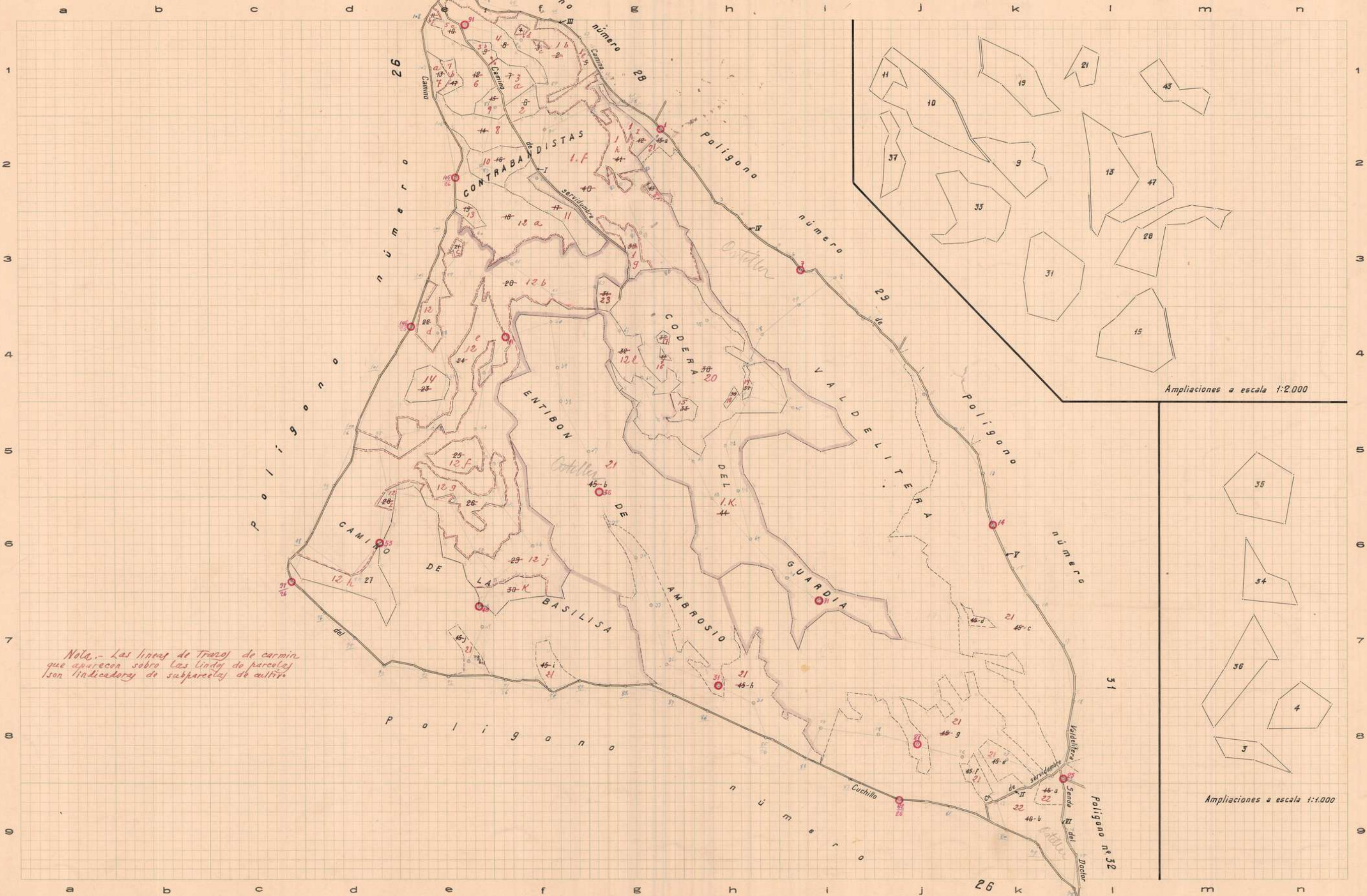


CATASTRO TOPOGRÁFICO PARCELARIO

Trabajos Topográficos Catastrales

Provincia de Zaragoza
Partido judicial de La Almunia de Doña Godina

Término municipal de La Muela
Polígono núm. 27



Ampliaciones a escala 1:2.000

Ampliaciones a escala 1:1.000

Zaragoza a de 19 de 1943
El Desarrollador-Revisor,

[Handwritten signature]

Zaragoza a de enero de 1944
El Topógrafo Ayudante de Geografía y Catastro,

[Handwritten signature]

Conforme:
El Ingeniero Jefe de la Brigada,

Aprobado:
El Director General,

Escala 1: 5.000

Año 1943 - Mod. 15 - 2500 ejemplares.



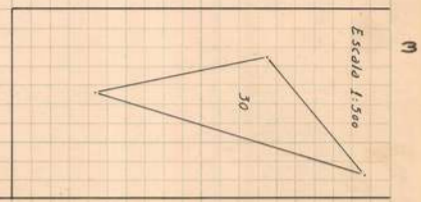
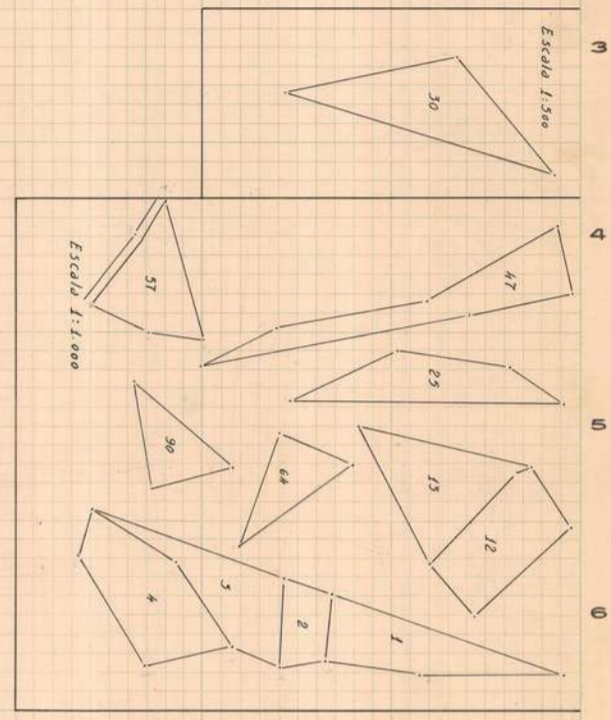
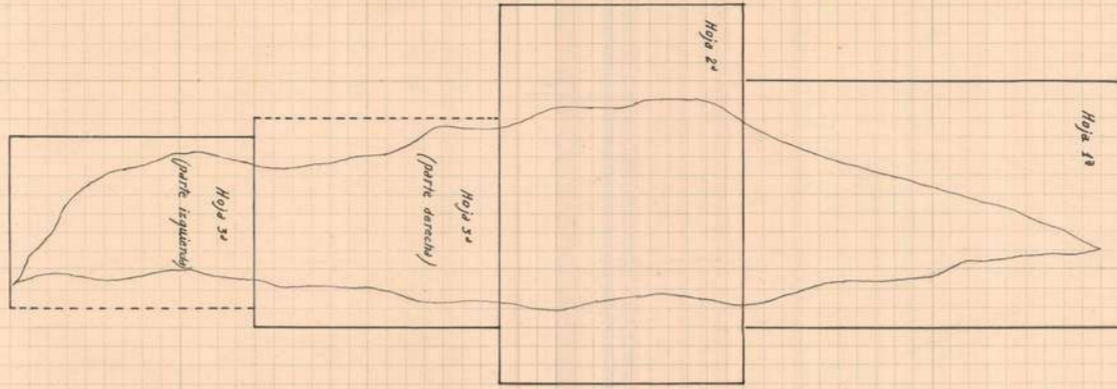
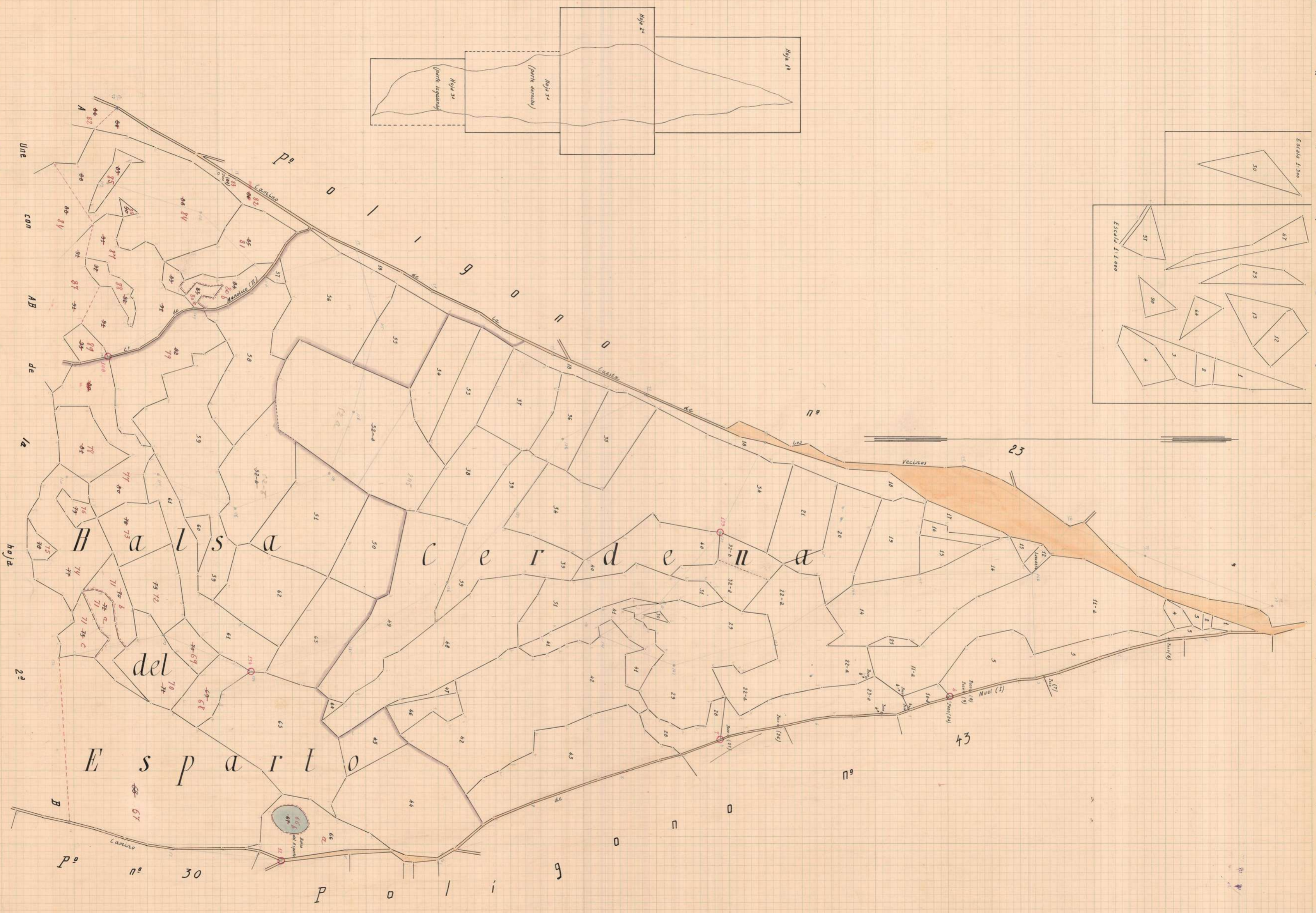


CATASTRO TOPOGRÁFICO PARCELARIO

Trabajos Topográficos Catastrales

a b c d e f g h i j k l m n o p q r s

Nota: La parcela nº 35 se encuentra al S de la 29ª.
Nota: Las líneas de trazo en color rojo representan
los límites de este polígono, sobre los mismos se
parcela: son inmatriculables de subsistencia de aguas.



a b c d e f g h i j k l m n o p q r s

Zaragoza a 19 de Mayo de 1946

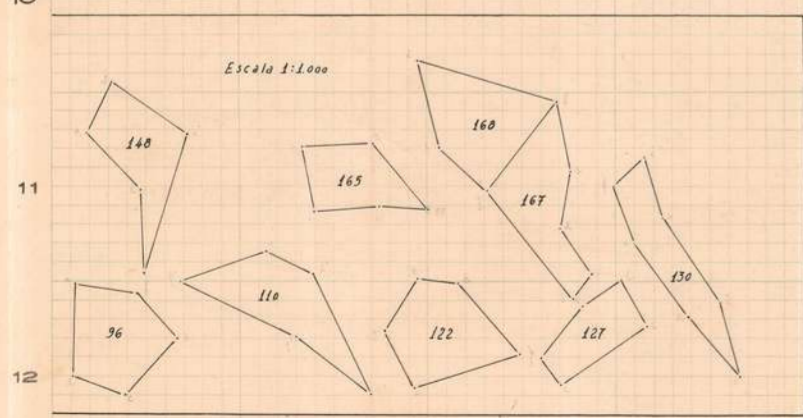
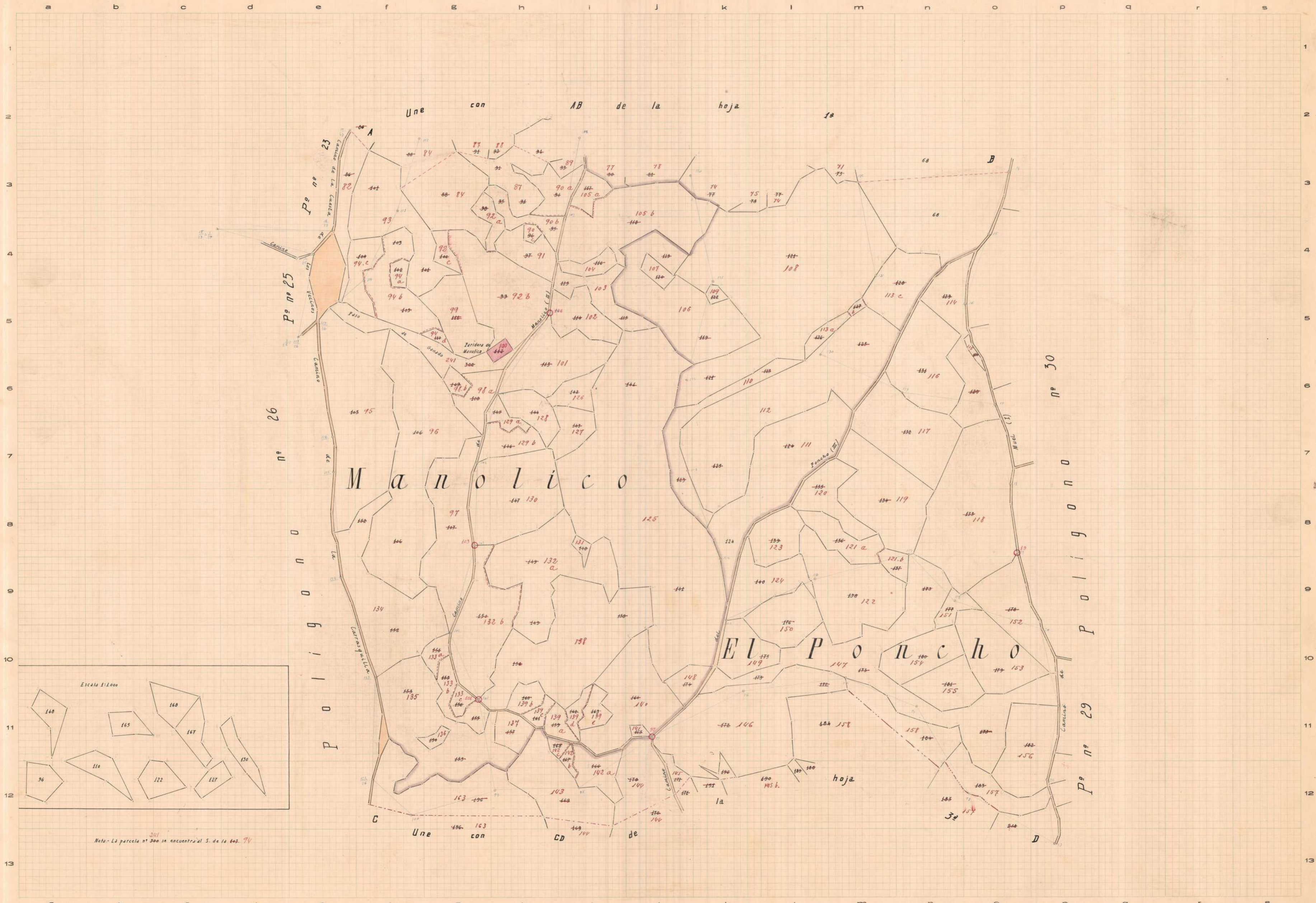
Escalor: EL INGENIERO JEFE DE LA BRIGADA, Aprobador: EL DIRECTOR GENERAL.

Escala 1: 2000



CATASTRO TOPOGRÁFICO PARCELARIO

Trabajos Topográficos Catastrales

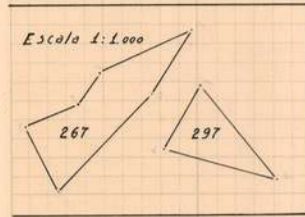
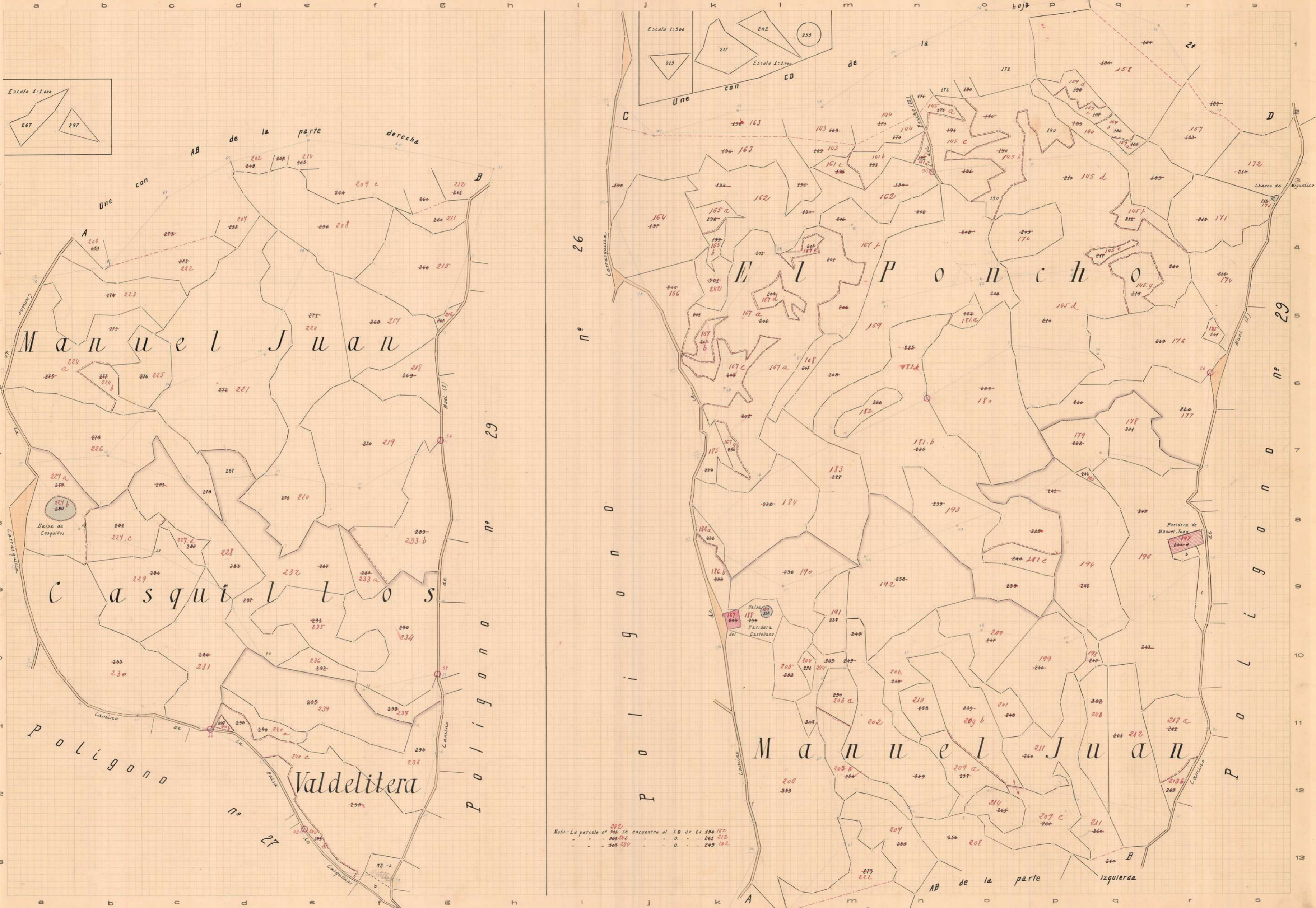


Nota - La parcela nº 300 se encuentra al S. de la 94.



CATASTRO TOPOGRÁFICO PARCELARIO

Trabajos Topográficos Catastrales



Nota.- La parcela n.º 302 se encuentra al S.O. de la 294 100.
- - - - - 302 213 - - - - - 0 - - - - - 262 212.
- - - - - 303 214 - - - - - 0 - - - - - 249 202.

Zaragoza a 19 de mayo de 1944
El Topógrafo Ayudante de Geografía y Catastro,
José Fuentes

Escalador:
El Ingeniero Jefe de la Brigada,
Una con

Aprobado:
El Director General,
Escala 1:2000

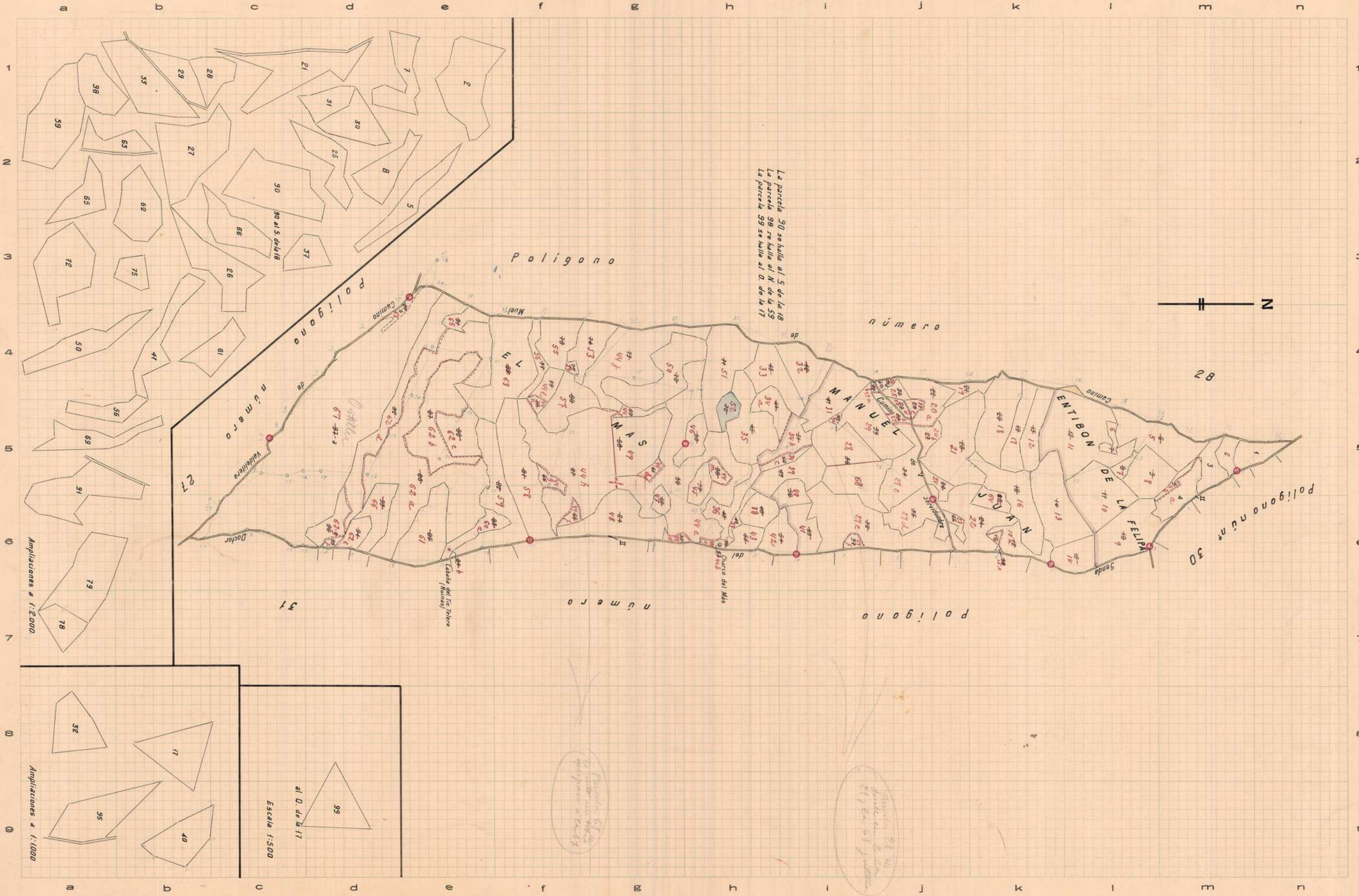


CATASTRO TOPOGRÁFICO PARCELARIO

Trabajos Topográficos Catastrales

Provincia de Zaragoza
Partido judicial de La Almunia de D^{ña} Godina

Término municipal de La Muela
Polígono núm. 29



Zaragoza a de febrero de 1944
El Topógrafo Ayudante de Geografía y Catastro,

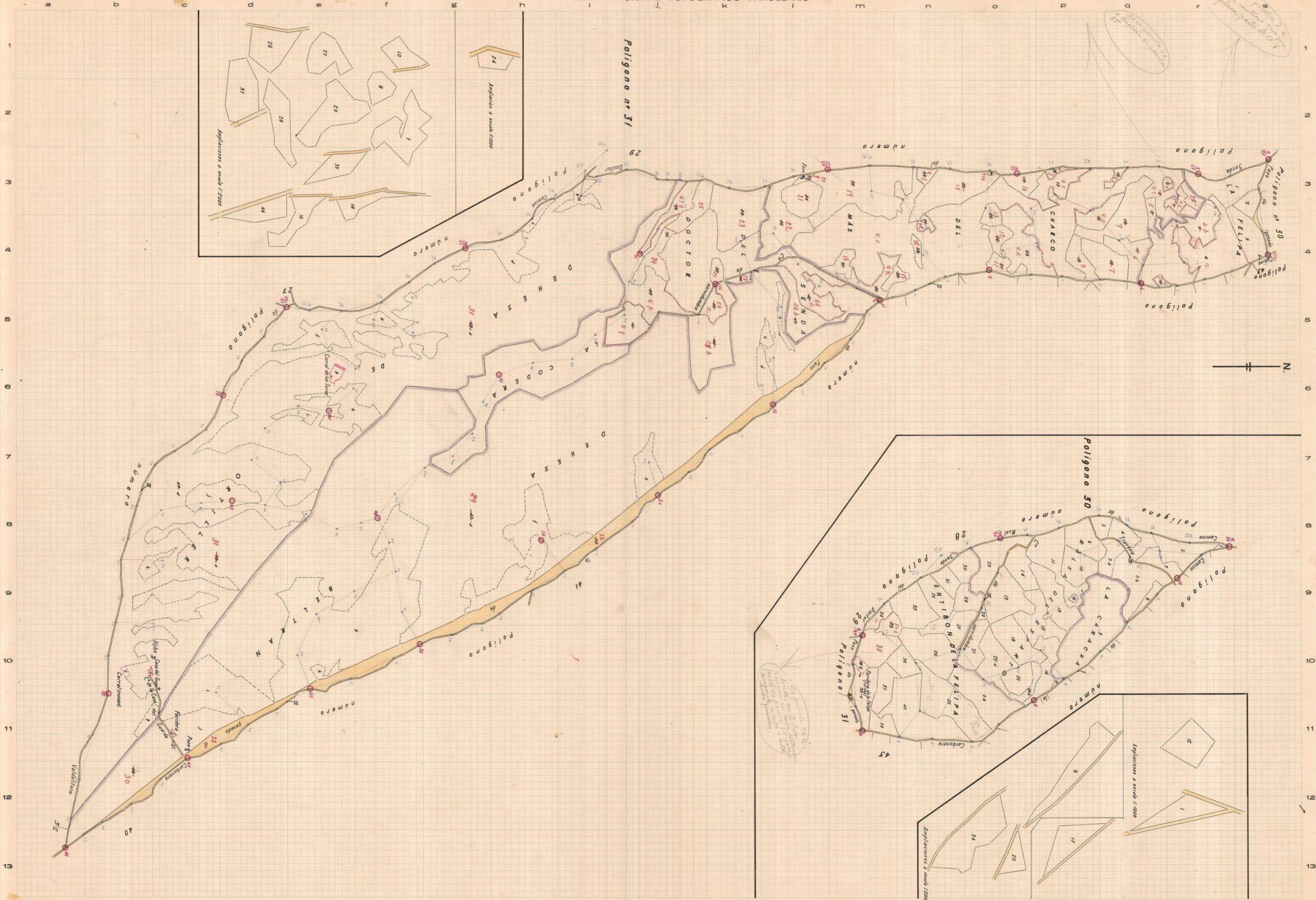
Conforme:
El Ingeniero Jefe de la Brigada,

Aprobado:
El Director General,

Escala 1: 5000

Año 1943 - Mod. B - 2500 ejemplares.





Zaragoza a de 1944

Zaragoza a de 1944

Conforme:
EL INGENIERO JEFE PROVINCIAL,

Aprobado:
EL DIRECTOR GENERAL

Escala 1: 5000

Modelo 14-1029 (reemplaza -Ato 1944)





SERVICIO DE CATASTRO TOPOGRÁFICO PARCELARIO

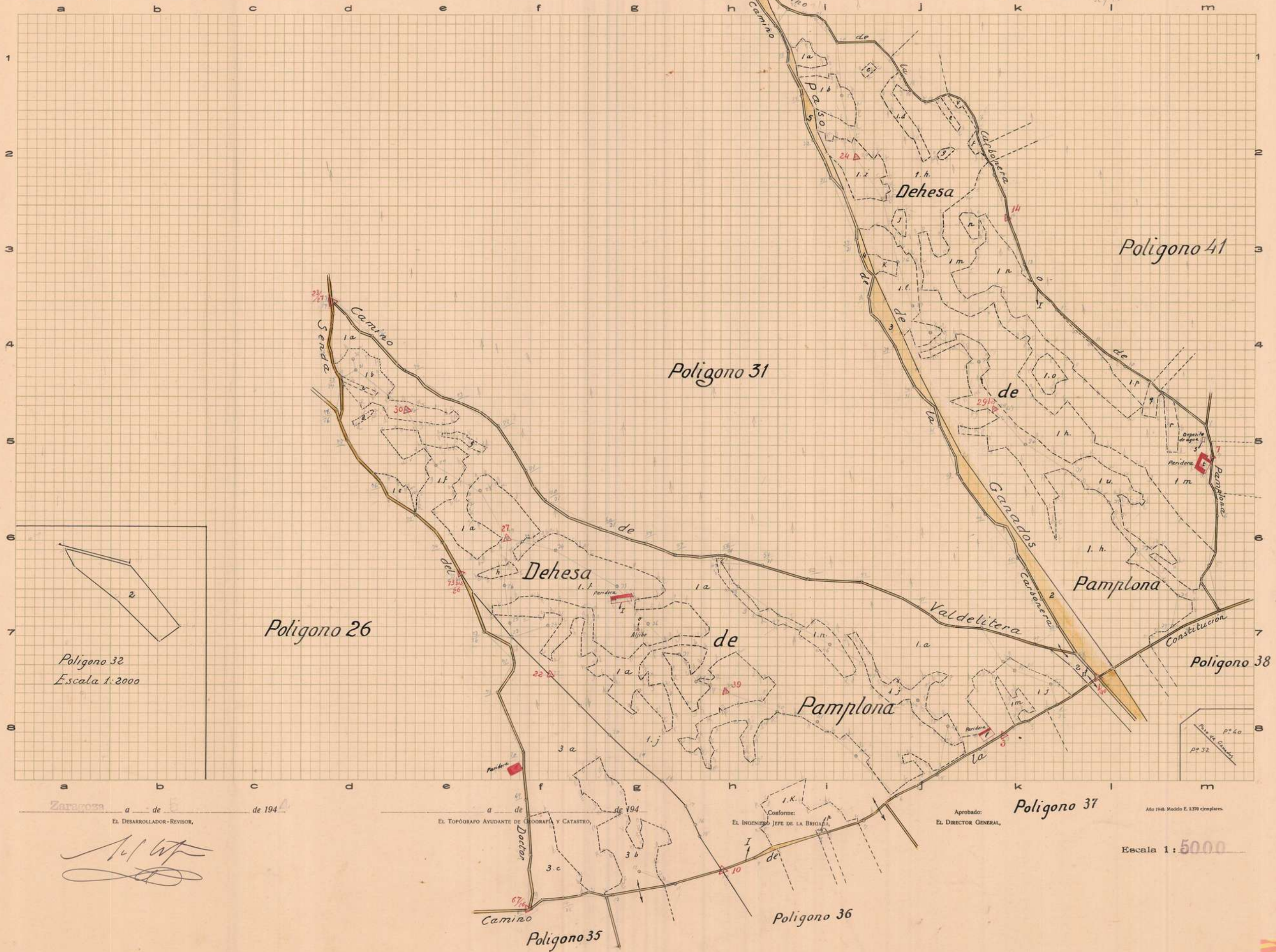
Provincia de Zaragoza

Partido judicial de La Almunia de Doña Godina

Trabajos Topográficos Catastrales

Término municipal de La Muela Muela

Polígonos núms. 32 y 40



Poligono 32
Escala 1:2000

Zaragoza a de de 194

EL DESARROLLADOR-REVISOR,
[Signature]

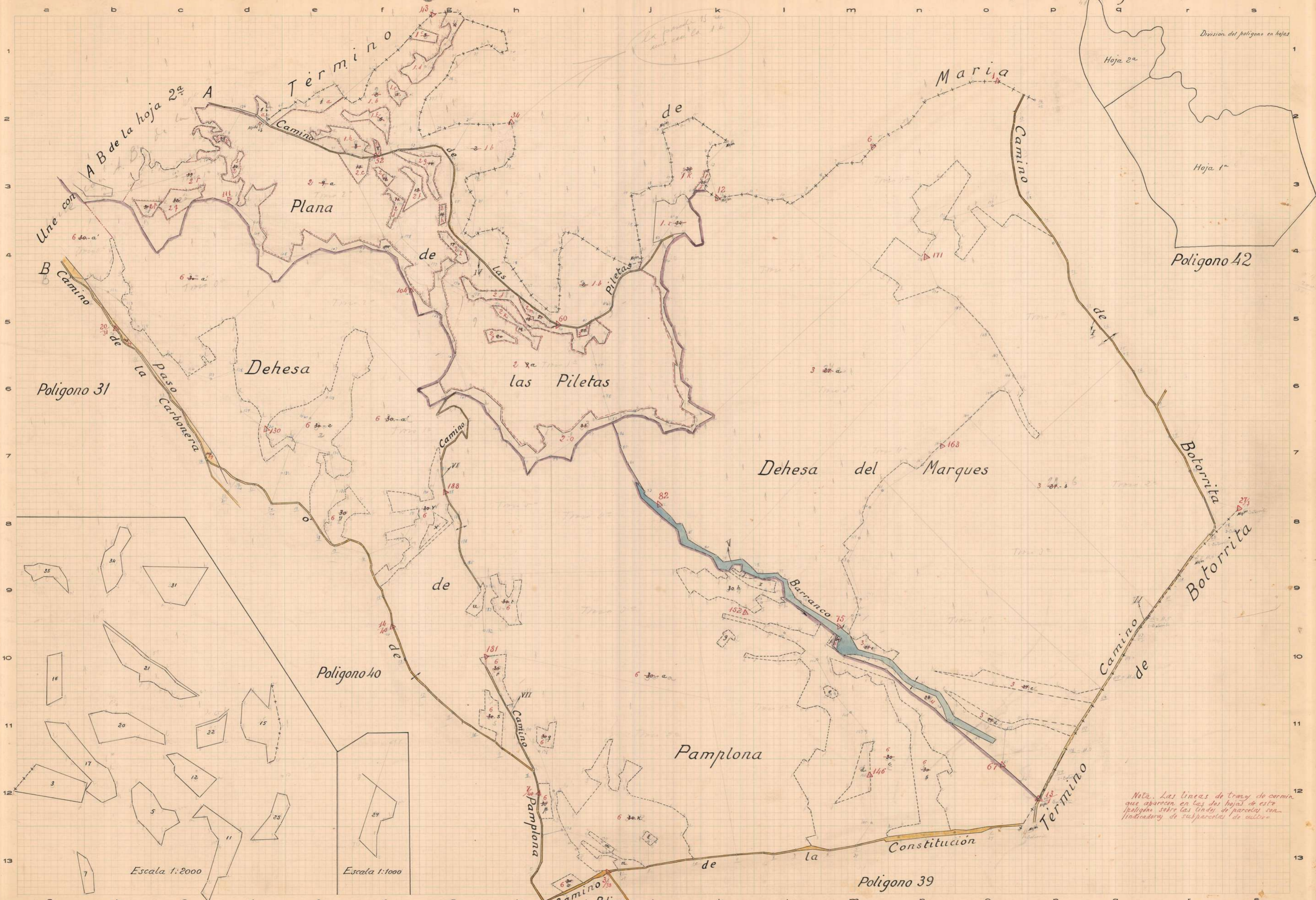
EL TOPOGRAFO AYUDANTE DE GEOGRAFIA Y CATASTRO,
[Signature]

Conforme:
EL INGENIERO JEFE DE LA BRIGADA,
[Signature]

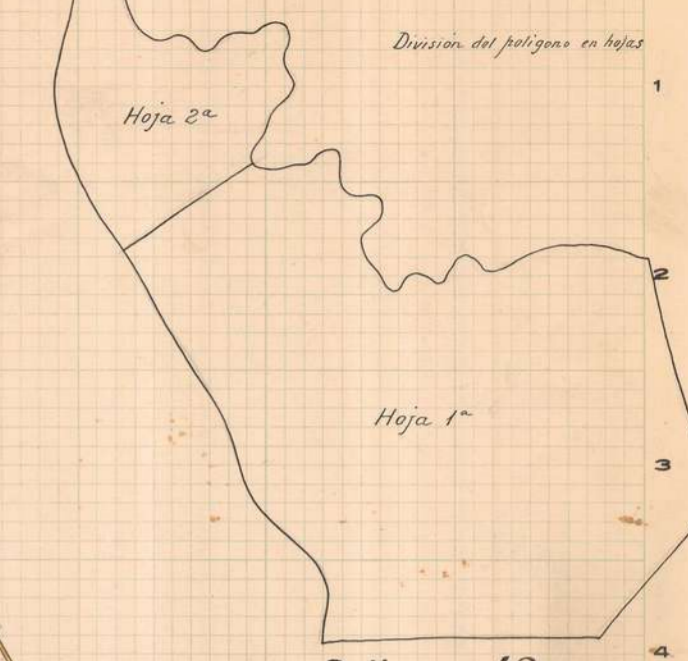
Aprobado:
EL DIRECTOR GENERAL,
[Signature]

Año 1940. Modelo E. 2379 ejemplares.

Escala 1:5000



La parcela 15
está en la 1ª



Nota. Las líneas de trayecto de camino que aparecen en las dos hojas de este polígono sobre las linderas de parcelas son indicadores de sus parcelas de cultivo.

Escala 1:2000

Escala 1:1000

Escala 1:5000

Zaragoza a 7 de 1944

Zaragoza a 31 de Diciembre de 1944

Conforme: El INGENIERO JEFE DE LA BRIGADA

Aprobado: El DIRECTOR GENERAL

Año 1944. Núm. 14. - 5000 ejemplares





SERVICIO DE CATASTRO TOPOGRÁFICO PARCELARIO

Provincia de Zaragoza

Partido judicial de La Almunia de D^a Godina

Trabajos Topográficos Catastrales

Término municipal de La Muela

Polígono núm. 4.1 hoja 2^a y última



La parcela 36, primera de esta hoja.
 La parcela 77 d.e. 2.
 La parcela 91 d.e. 2.
 La parcela 39, 40, última del polígono y es paso de ganado así como también las parcelas 77 y 78.

Zaragoza a de 7 de 194 A

EL DESARROLLADOR-REVISOR,
[Signature]

Zaragoza a 31 de Diciembre de 194

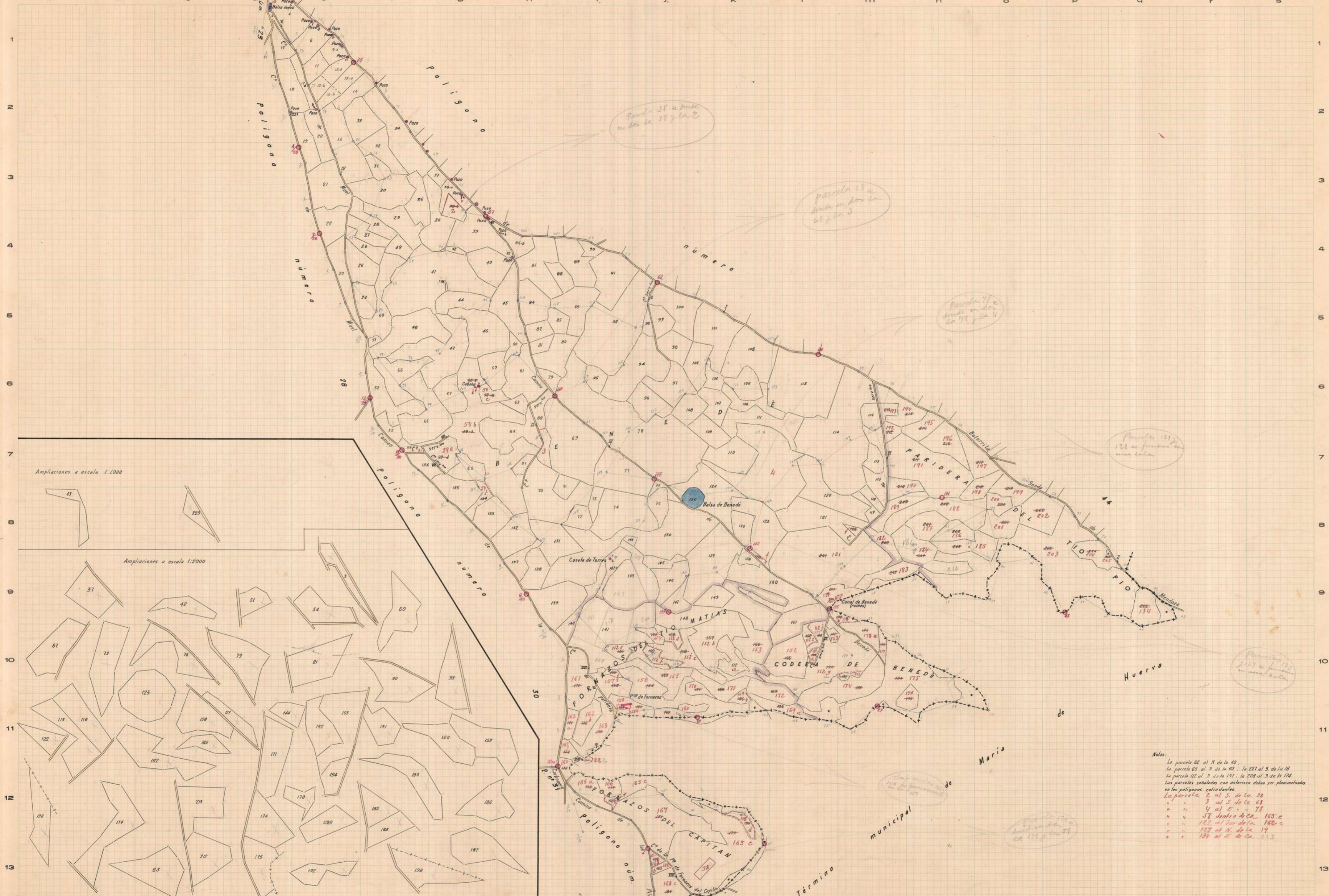
EL TOPOGRAFO AYUDANTE DE GEOGRAFIA Y CATASTRO,
José Parí

Conforme:
 EL INGENIERO JEFE DE LA BRIGADA,

Aprobado:
 EL DIRECTOR GENERAL,

Año 1940. Modelo E. 2370 ejemplares.

Escala 1: 5000



Ampliaciones a escala 1:1000

Ampliaciones a escala 1:2000

Notas:

- La parcela 62 al N. de la 40.
- La parcela 65 al S. de la 83; la 227 al S. de la 18.
- La parcela 112 al S. de la 157; la 228 al S. de la 176.
- Las parcelas señaladas con asterisco deben ser planimetradas en los polígonos correspondientes.
- La parcela 2 al S. de la 38.
- La parcela 3 al S. de la 68.
- La parcela 4 al E. de la 78.
- La parcela 58 dentro de la 165 c.
- La parcela 127 al S. de la 180 c.
- La parcela 127 al N. de la 19.
- La parcela 134 al E. de la 133.

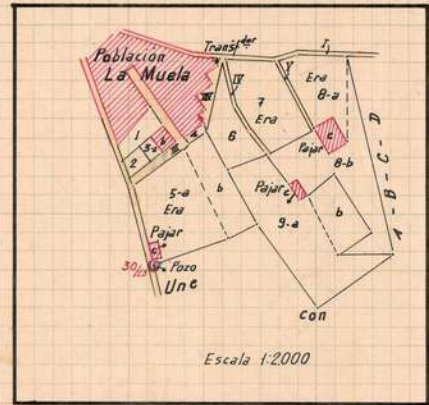
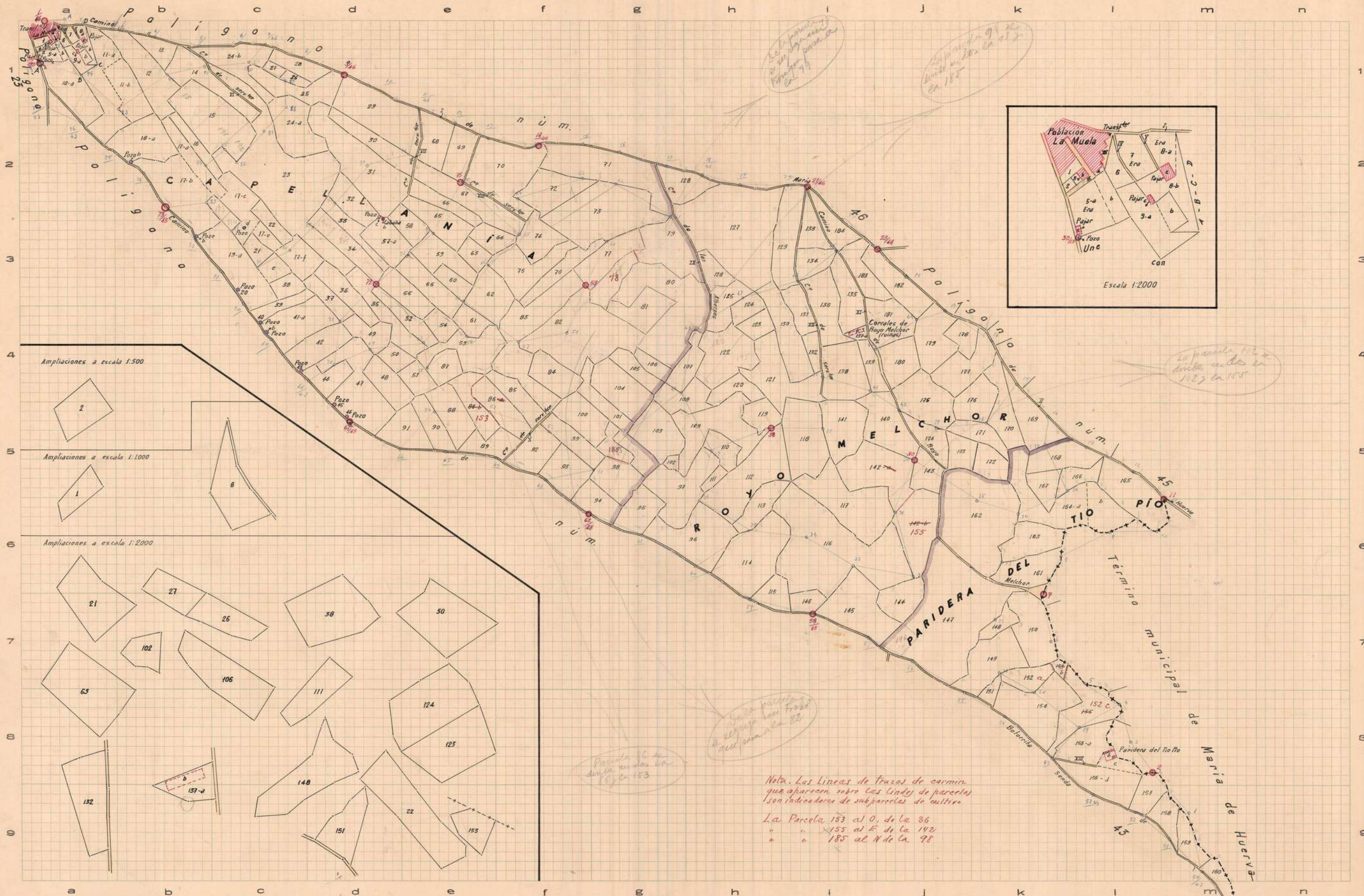


CATASTRO TOPOGRÁFICO PARCELARIO

Trabajos Topográficos Catastrales

Provincia de Zaragoza
Partido judicial de La Almunia de D^{na} Godina

Término municipal de La Muela
Polígono núm. 4.4



Ampliaciones a escala 1:500

Ampliaciones a escala 1:1000

Ampliaciones a escala 1:2000

Nota. Las líneas de trazo de carmin que aparecen sobre las lindes de parcelas son indicadores de subparcelas de cultivo.

*La Parcela 153 al O. de la 86
" " 155 al E. de la 142
" " 185 al N. de la 98*

Zaragoza a de B de 1944

Zaragoza a de Licencia de 1944

Conforme:
El INGENIERO JEFE DE LA BRIGADA,

Aprobador:
El DIRECTOR GENERAL,

Escala 1: 5000

18-1943 - Mod 15 - 2800 ejemplares.





La parcela 128 y 129
suplen parte de la parcela
127 anterior a la división
del terreno que por el año
1926

Parcela 11 y 12
de la finca 127

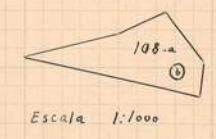
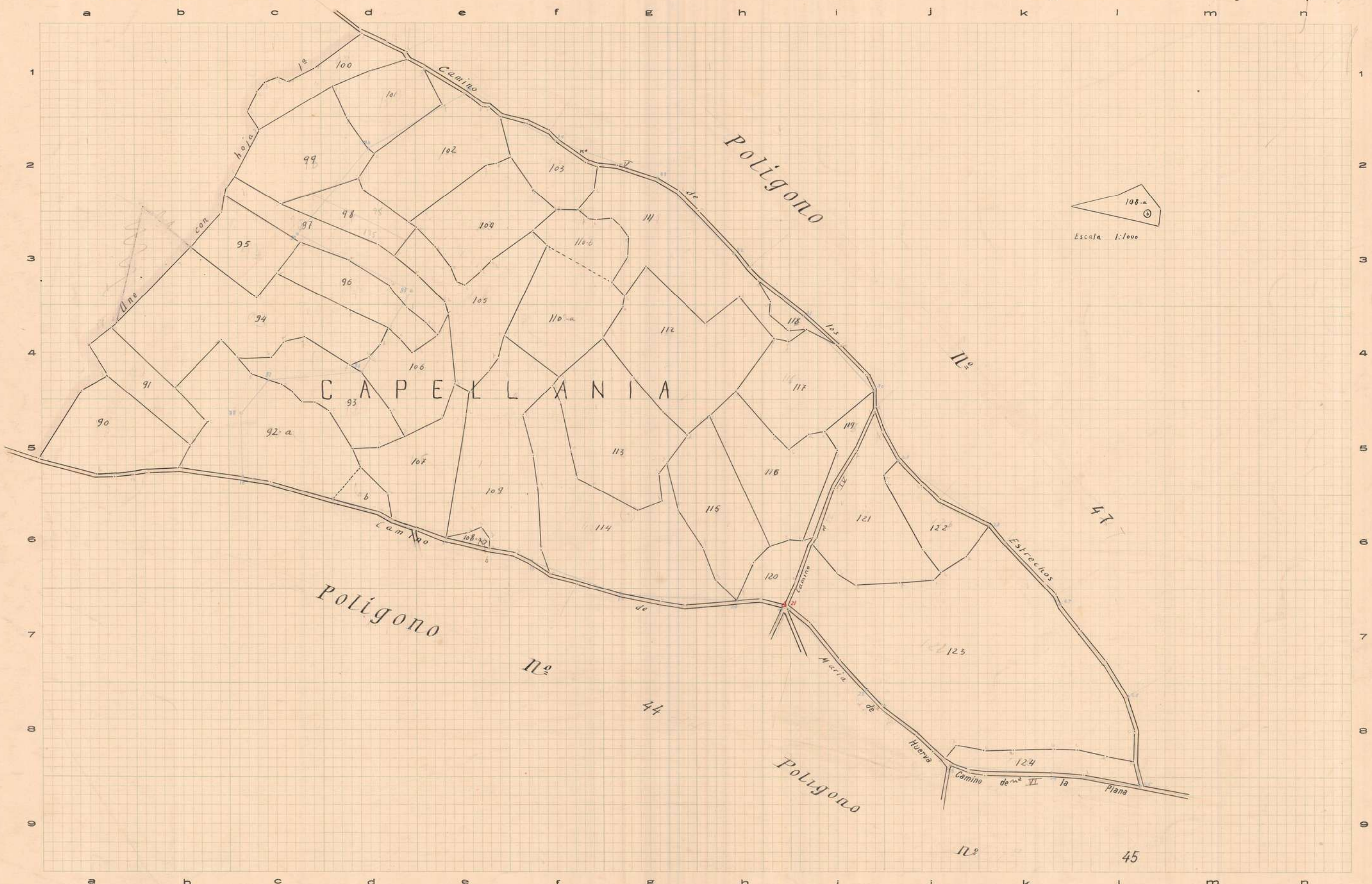


CATASTRO TOPOGRÁFICO PARCELARIO

Trabajos Topográficos Catastrales

Provincia de Zaragoza
Partido judicial de La Almonia

Término municipal de La Muela
Polígono núm. 46 Hoja 2^a y última



Zaragoza a de 1 de 1944
EL DESARROLLADOR-REVISOR,

Armando Sabillas

Zaragoza a 31 de Enero de 1944
EL TOPOGRÁFO AYUDANTE DE GEOGRAFÍA Y CATASTRO,

Orlando Escuer

Conforme:
EL INGENIERO JEFE DE LA BRIGADA,

Aprobado:
EL DIRECTOR GENERAL,

Escala 1: 2000

AB-1942 - Mod. 15 - 2200 ejemplares



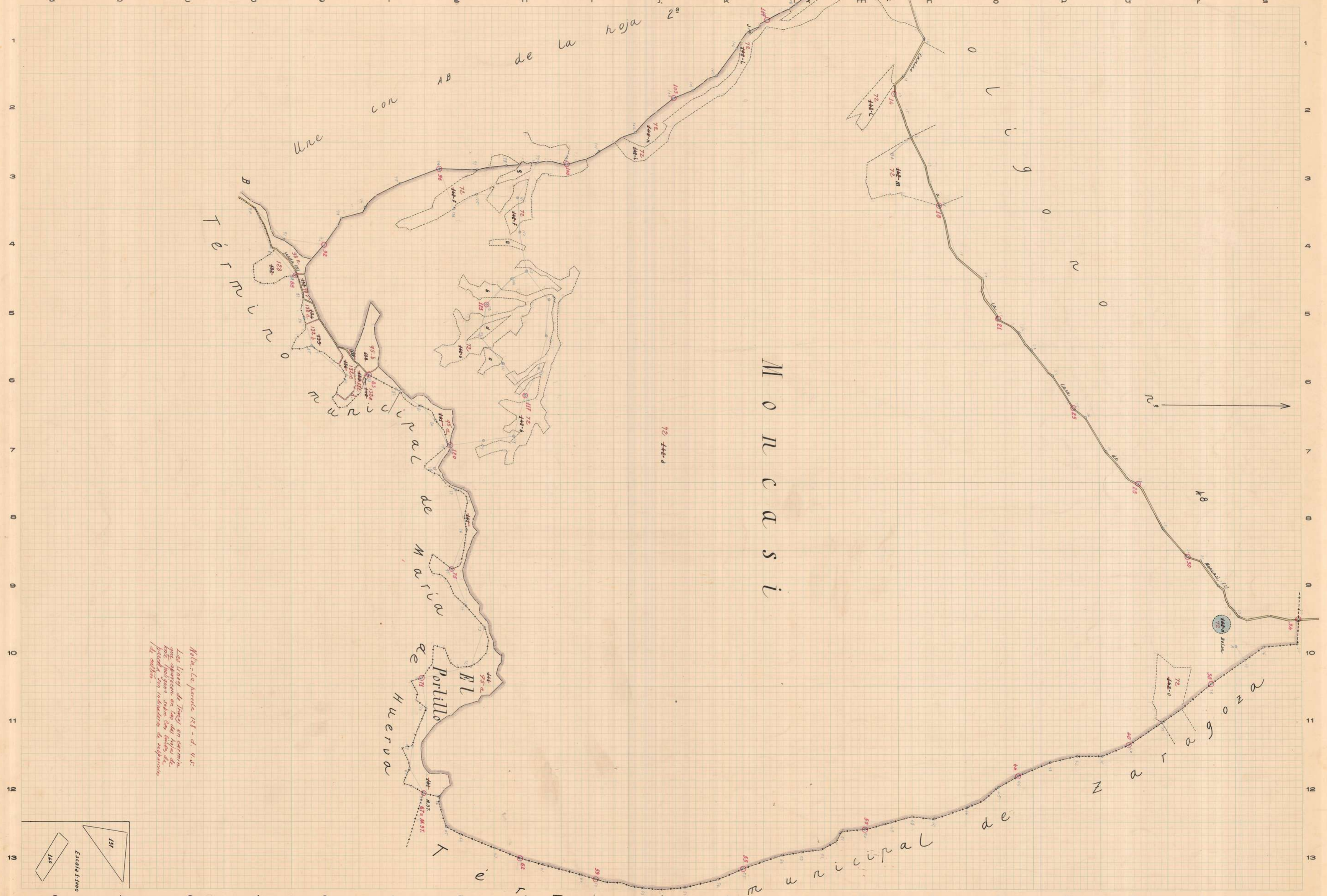
Provincia de _____
Partido judicial de La Alfranca de D^a Godina



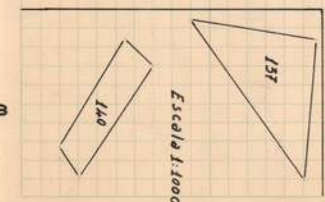
INSTITUTO GEOGRAFICO Y CATASTRAL

MAPA NACIONAL TOPOGRÁFICO PARCELARIO

Término municipal de La Muela
Polígono núm. 47 - hoja 1.^a



Nota: Las parcelas 128 - d. 4.ª y 129 - b. 1.ª que aparecen en los dos mapas de este polígono, sobre los datos de parcelas, son indicaciones de superficie de cultivos.



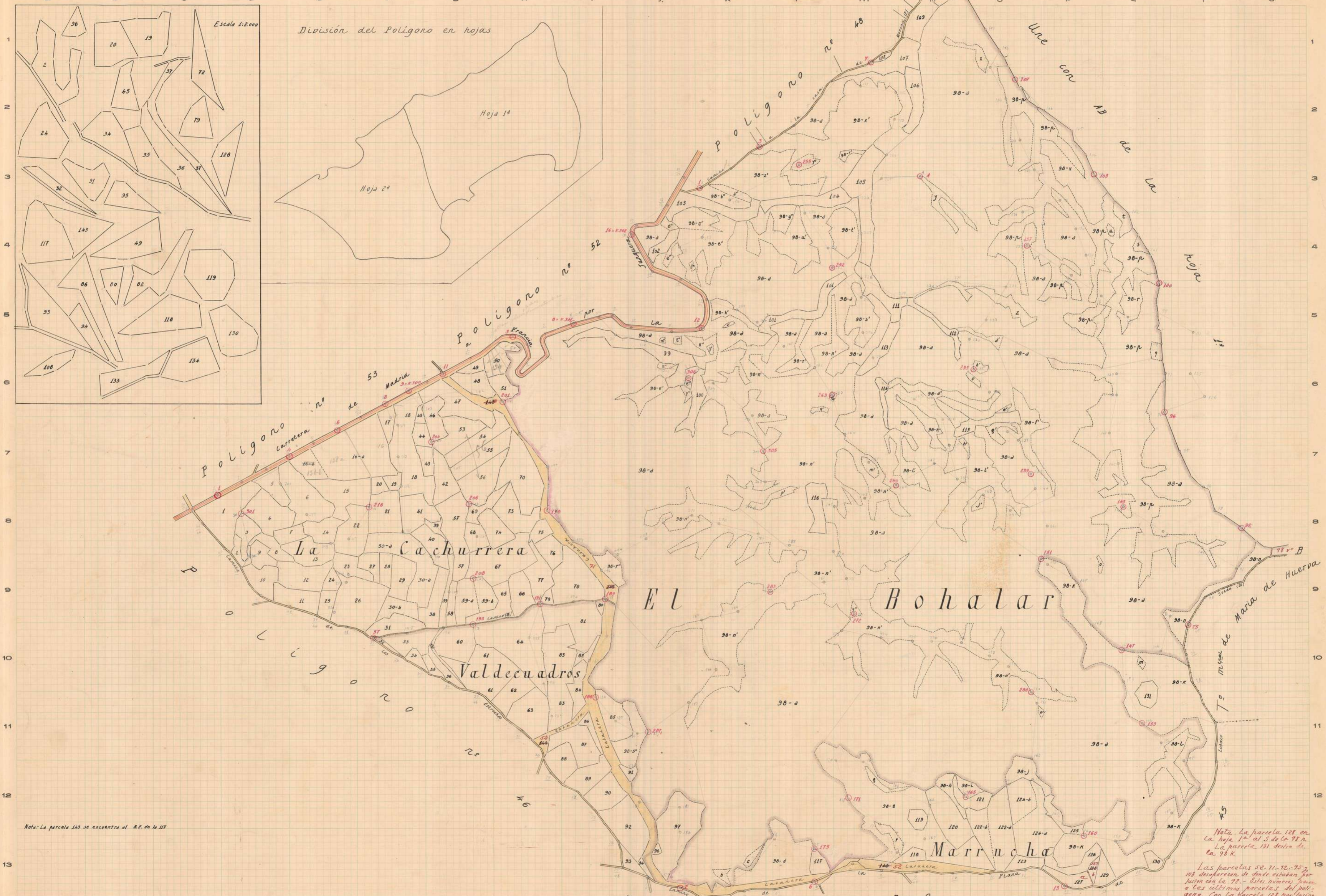
Provincia de
Partido judicial de La Almunia de D.ª Godina



INSTITUTO GEOGRÁFICO Y CATASTRAL

MAPA NACIONAL TOPOGRÁFICO PARCELARIO

Término municipal de La Muela
Polígono núm. 47 - hoja 2ª y última



División del Polígono en hojas

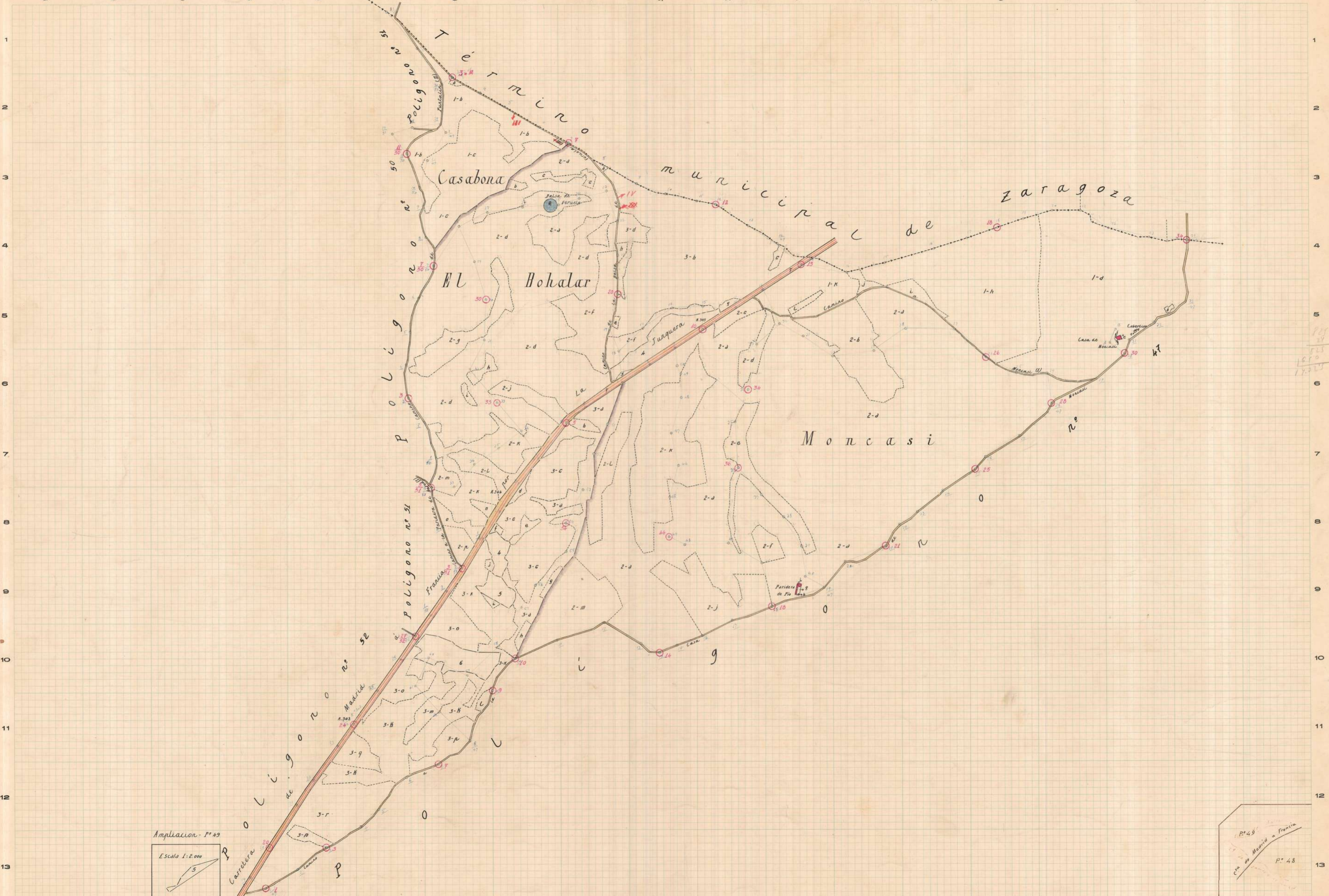
Escala 1:2.000

Nota: La parcela 163 se encuentra al N.E. de la 117

*Nota: La parcela 128 en la hoja 1ª al S de la 78 n. La parcela 131 dentro de la 78 K.
Las parcelas 82, 71, 72, 95, 143 desaparecen de donde estaban por fusión con la 78. - 514, 509, 508, a las últimas parcelas del polígono. Con la parcela 128 por fusión con la 127 sobre la propia*

El Desarrollador-Redactor:
a 31 de de 1945
El Topógrafo Ayudante de Geografía y Catastro:
El Ingeniero Jefe Provincial:
Aprobado:
El Director General:
Escala 1:





Ampliación - P^o 49
Escala 1:2.000

de 1941

Zaragoza a 26 de febrero de 1941

Conforme:
EL INGENIERO JEFE PROVINCIAL,

Aprobado:
EL DIRECTOR GENERAL

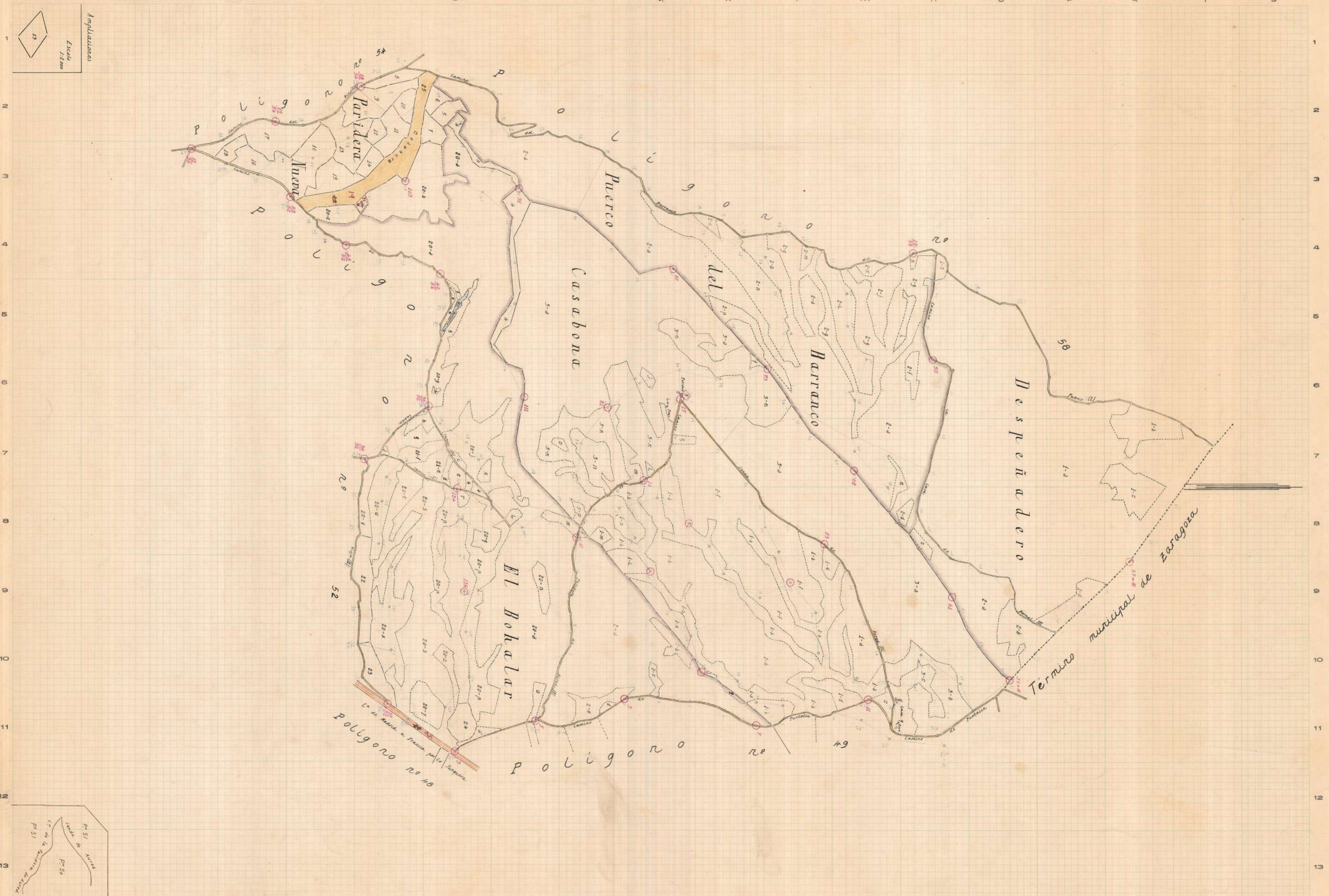
Escala 1: 5000

Módulo 14 - 1200 repliques - Año 1944

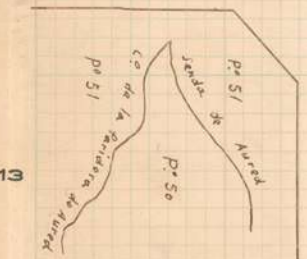
[Handwritten signature]

[Handwritten signature]





Ampliaciones
Escala 1:12.000



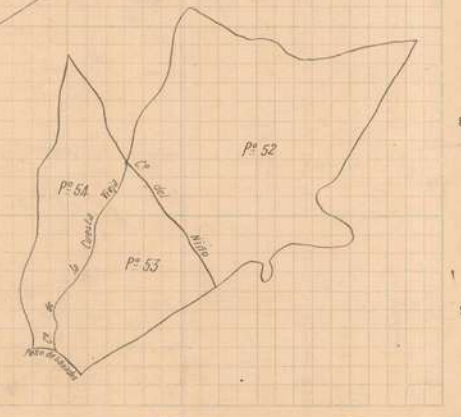
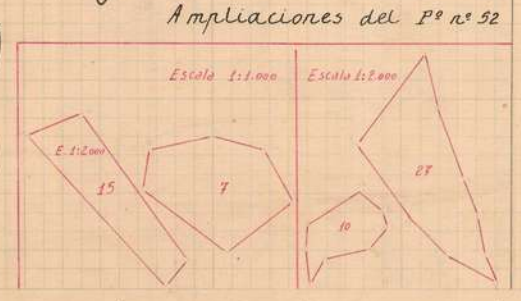
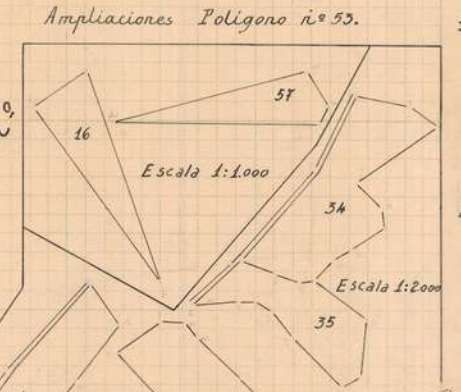
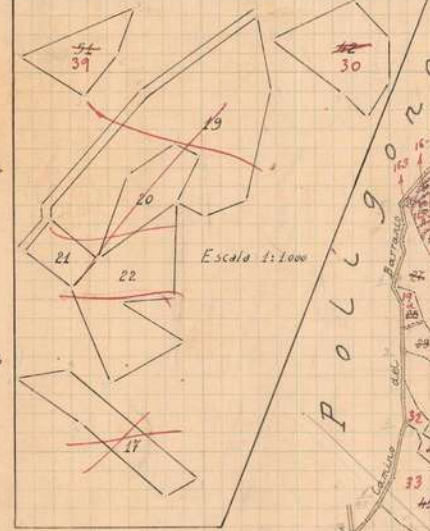
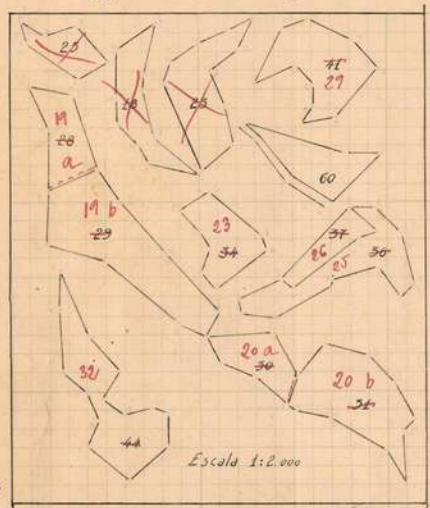
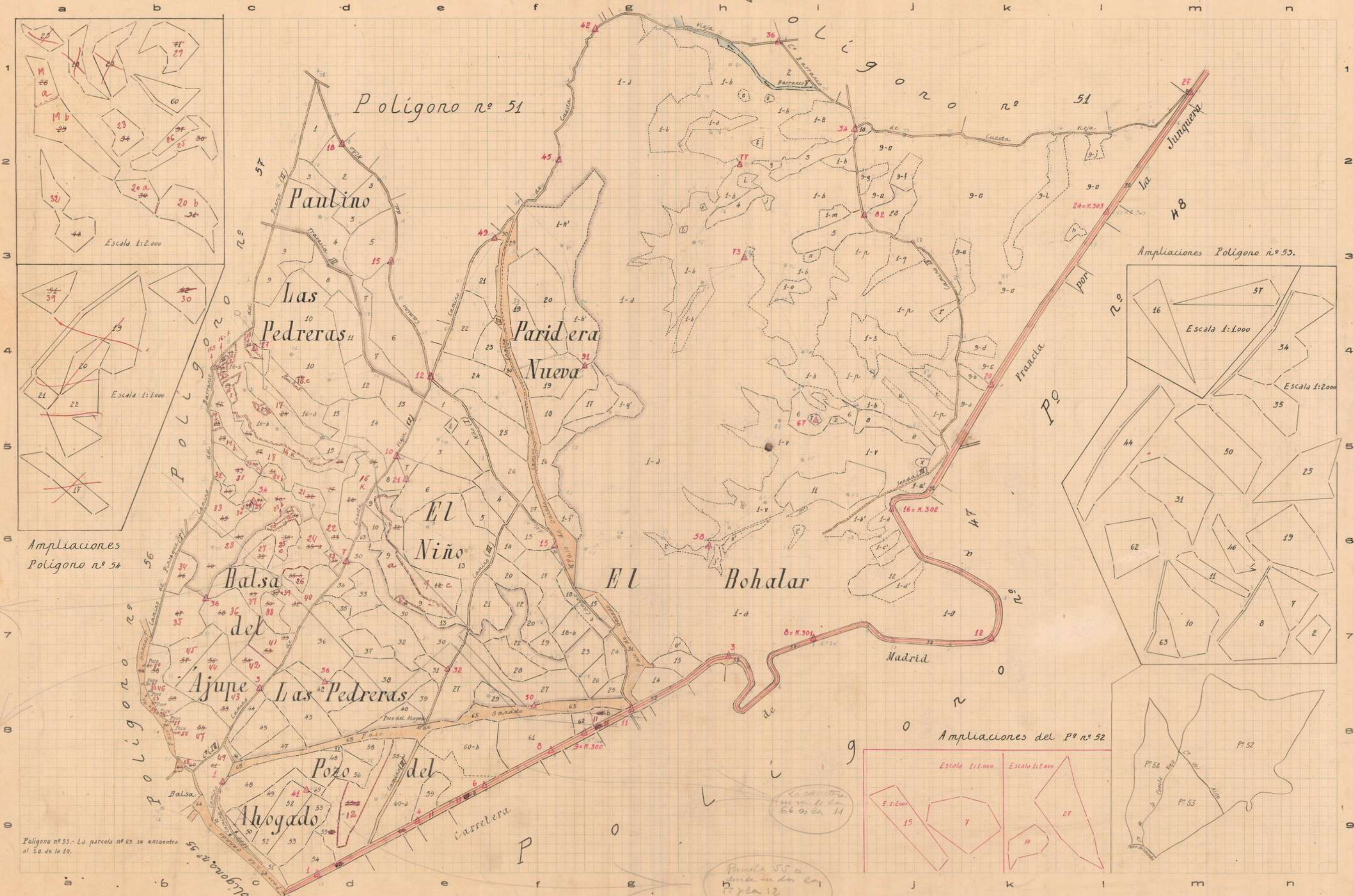


CATASTRO TOPOGRÁFICO PARCELARIO

Trabajos Topográficos Catastrales

Provincia de Zaragoza
Partido judicial de La Almunia de Doña Godina

Término municipal de La Muela
Polígonos núm. 52, 53, 54



Ampliación de la parcela nº 10 al nº 11 de la 10.
Ampliación de la parcela nº 11 al nº 12 de la 10.

Poligono nº 53.- La parcela nº 63 se encuentra al S.O. de la 10.

La parcela nº 11 se encuentra al S.O. de la 11.

Parcela nº 12 se encuentra al S.O. de la 12.

Zaragoza a de 12 de 1948

Zaragoza a de julio de 1944

EL DESARROLLADOR-REVISOR.
[Signature]

EL TOPOGRÁFO AYUDANTE DE GEOGRAFÍA Y CATASTRO.
[Signature]

CONFIRMA:
EL INGENIERO JEFE DE LA BRIGADA.

APROBADO:
EL DIRECTOR GENERAL.

Escala 1: 5000

Año 1949 - Mod. 15 - 2500 ejemplares.





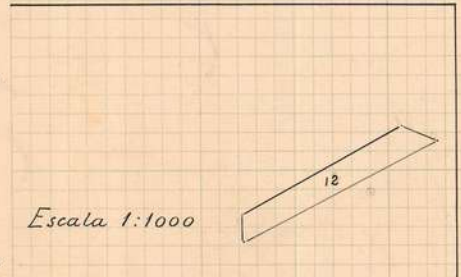
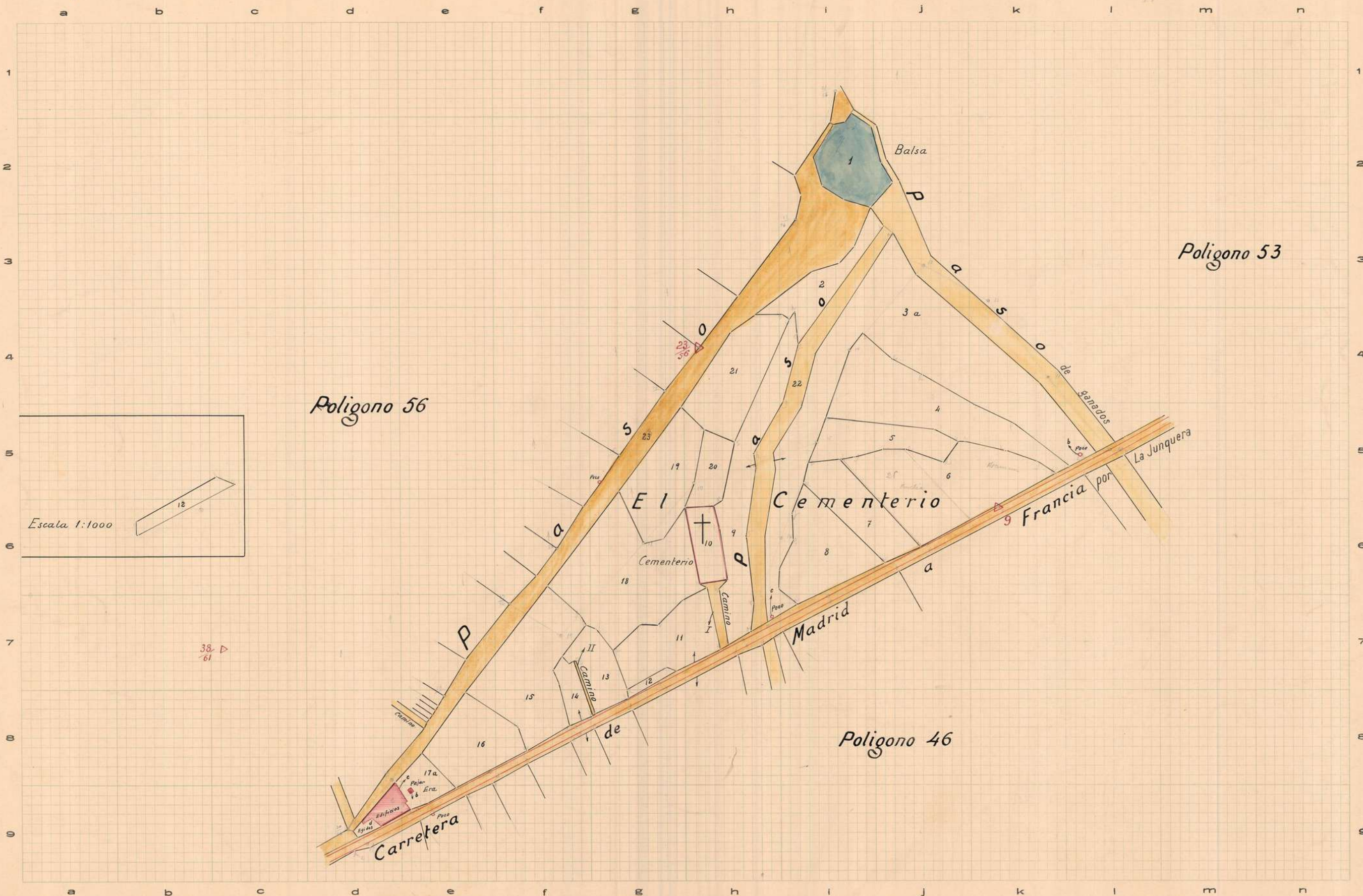
Provincia de Zaragoza
 Partido judicial de La Almunia de D^a Godina

CATASTRO TOPOGRÁFICO PARCELARIO

Trabajos Topográficos Catastrales

Término municipal de La Muela

Polígono núm. 55



38. D
61

Zaragoza a de 12 de 1943
 EL DESARROLLADOR-REVISOR,

Zaragoza a 29 de Marzo de 1944
 EL TOPOGRAFO AYUDANTE DE GEOGRAFIA Y CATASTRO,

Conforme:
 EL INGENIERO JEFE DE LA BRIGADA,

Aprobado:
 EL DIRECTOR GENERAL,

Escala 1: 2000

Año 1943 - Mod 15 - 2800 ejemplares.

[Handwritten signature]

[Handwritten signature: José Papi]





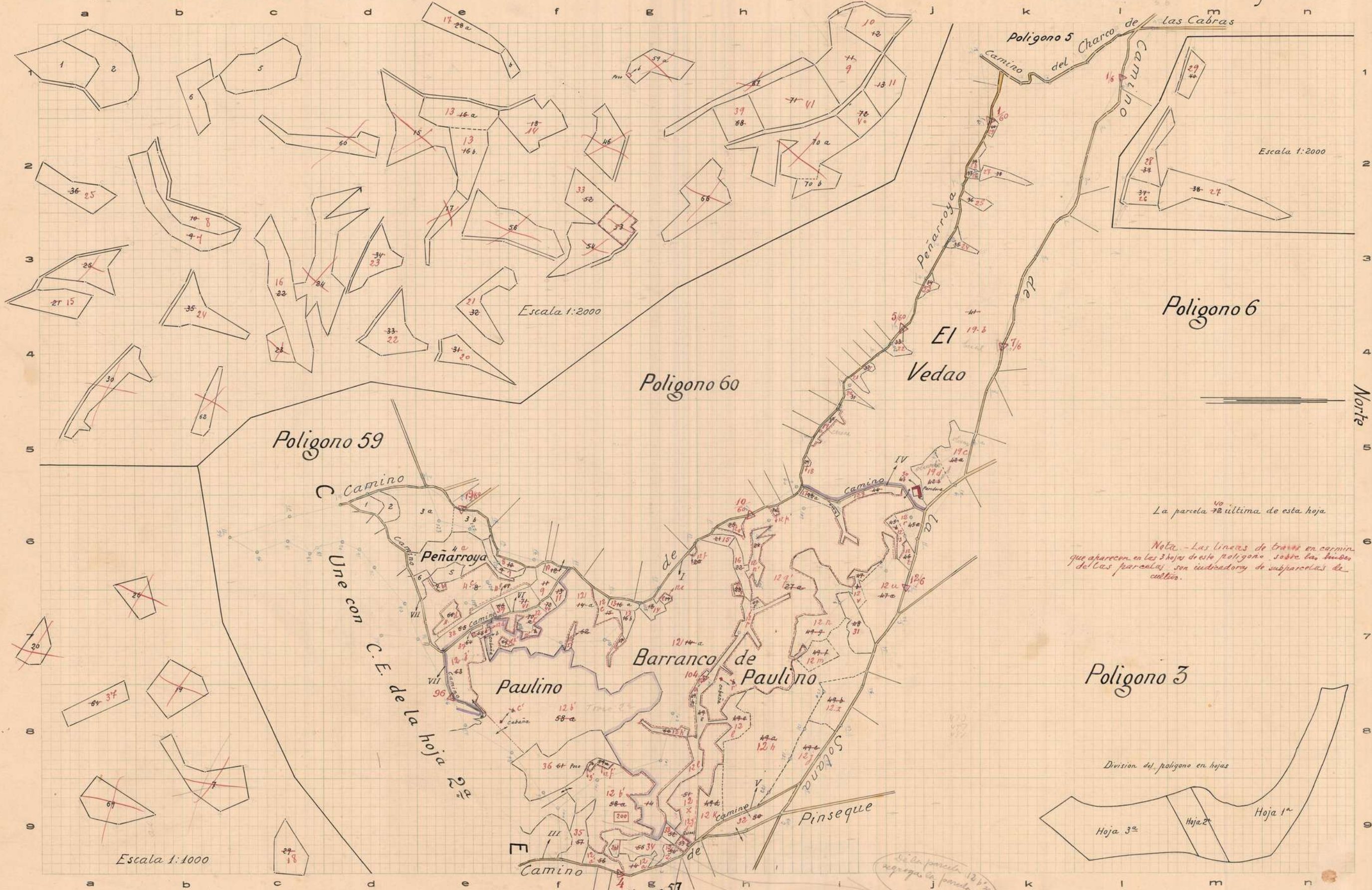
CATASTRO TOPOGRÁFICO PARCELARIO

Trabajos Topográficos Catastrales

Provincia de Zaragoza

Partido judicial de La Almunia de Doña Godina

Término municipal de La Alzuela
Polígono núm. 50 hoja 1ª



La parcela 78 última de esta hoja

Nota. - Las líneas de trazo en carmin que aparecen en las 3 hojas de este polígono sobre las fincas de las parcelas son indicadoras de subparcelas de cultivos.

Polígono 3

Division del polígono en hojas

Hoja 3ª Hoja 2ª Hoja 1ª

Zaragoza a de 12 de 1943
EL DESARROLLADOR-REVISOR.

[Signature]

Zaragoza a de 26 de Marzo de 1944
EL TOPOGRÁFO AYUDANTE DE GEOGRAFÍA Y CATASTRO.

José Papi

Conforme:
EL INGENIERO JEFE DE LA BRIGADA,

Aprobado:
EL DIRECTOR GENERAL.

Escala 1: 5000

De la parcela 18 y 20 se separa la parcela 501

De la parcela 34 se separa la 501

Año 1940 - Mod. 15 - 2800 ejemplares.

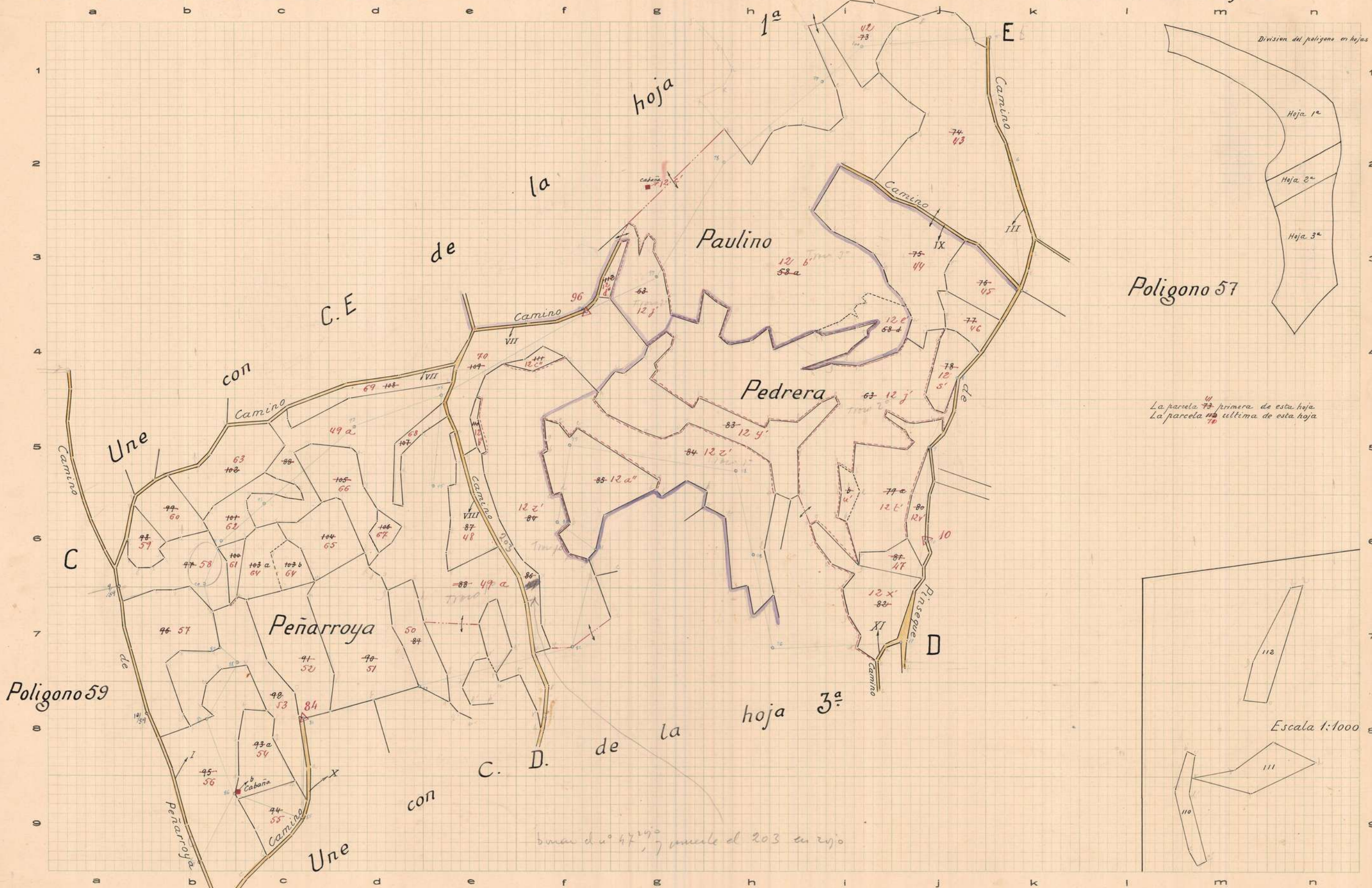


Provincia de Zaragoza
 Partido judicial de La Almunia de Doña Godina

CATASTRO TOPOGRÁFICO PARCELARIO

Trabajos Topográficos Catastrales

Término municipal de La Muela
 Polígono núm. 56 hoja 2ª



Polígono 59

Polígono 57

Escala 1:1000

Escala 1:2000

Zaragoza a de C de 194

Zaragoza a 26 de Marzo de 194

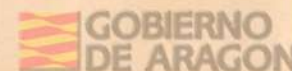
Conforme:
 EL INGENIERO JEFE DE LA BRIGADA,

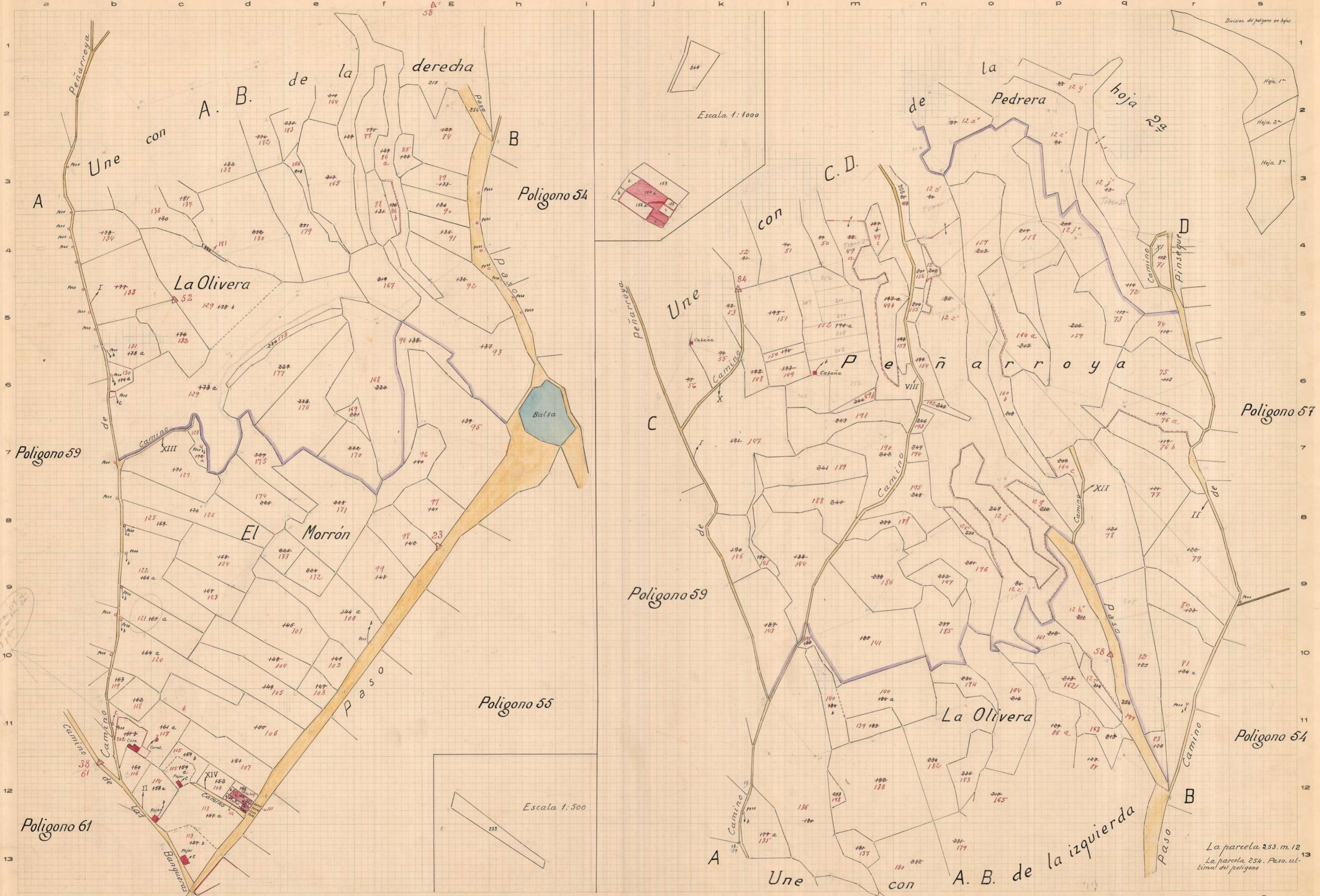
Aprobado:
 EL DIRECTOR GENERAL,

[Handwritten signature]

[Handwritten signature: José Papi]

Año 1943 - Mod. 15 - 2000 ejemplares.





Zaragoza a de 12 de 1943

Zaragoza a 26 de Mayo de 1944

Conforme: EL INGENIERO JEFE DE LA BRIGADA,

Aprobación: EL DIRECTOR GENERAL.

Escala 1:2000

Año 1943. Hoja 14 - 5000 metros





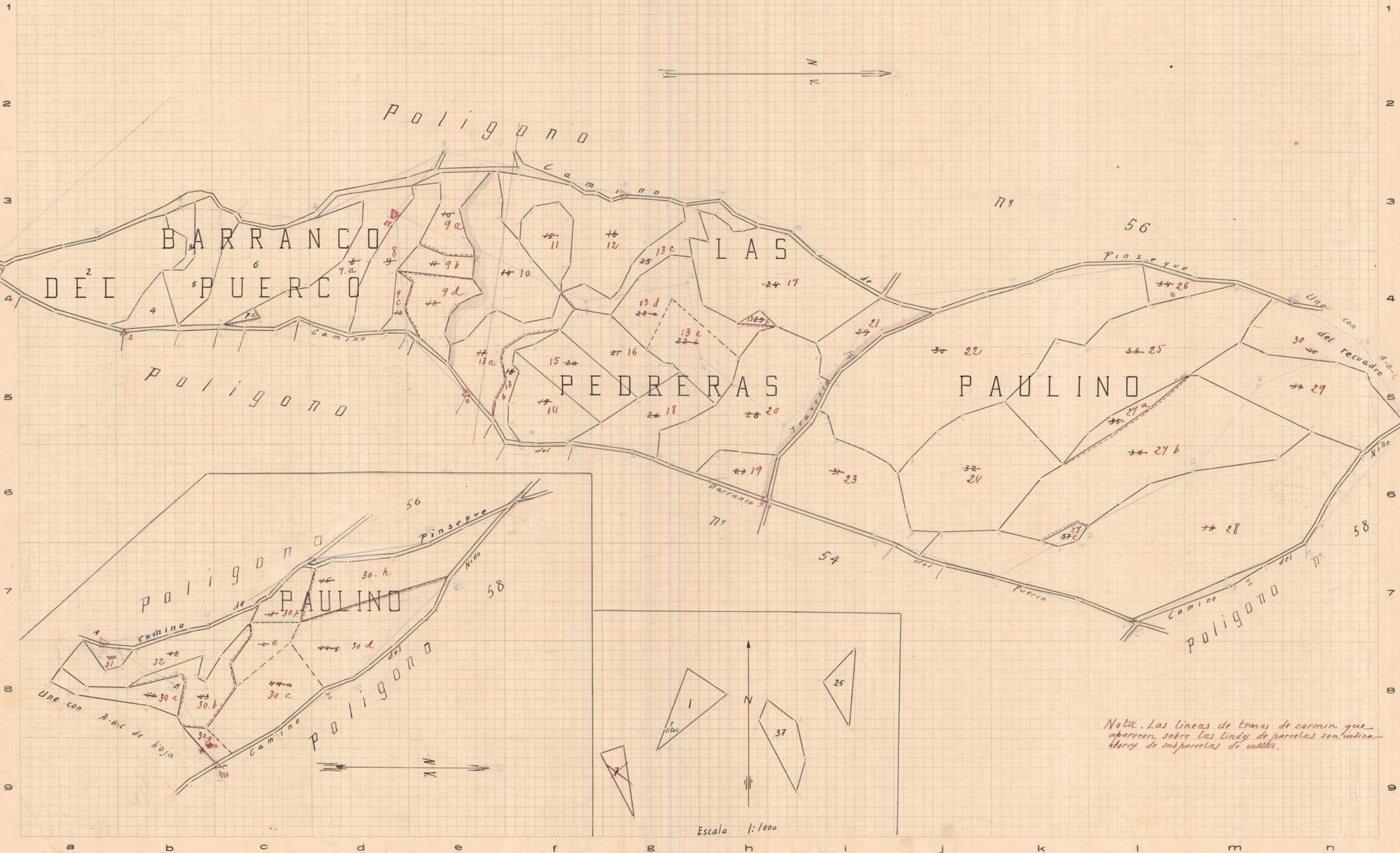
Provincia de Zaragoza
 Partido judicial de La Almunia de D^a Godina

CATASTRO TOPOGRÁFICO PARCELARIO

Trabajos Topográficos Catastrales

Término municipal de La Muela
 Polígono núm. 57

a b c d e f g h i j k l m n



Zaragoza a de 1 de 1944
 EL DESARROLLADOR-REVISOR,

Amor Salillas

Zaragoza a de Marzo de 1944
 EL TOPOGRÁFO AYUDANTE DE GEOGRAFÍA Y CATASTRO,

Alfredo Serrano

Conforme:
 EL INGENIERO JEFE DE LA BRIGADA,

Aprobado:
 EL DIRECTOR GENERAL,

Escala 1: 2000

16-1943 - Mod. 15 - 2000 ejemplares



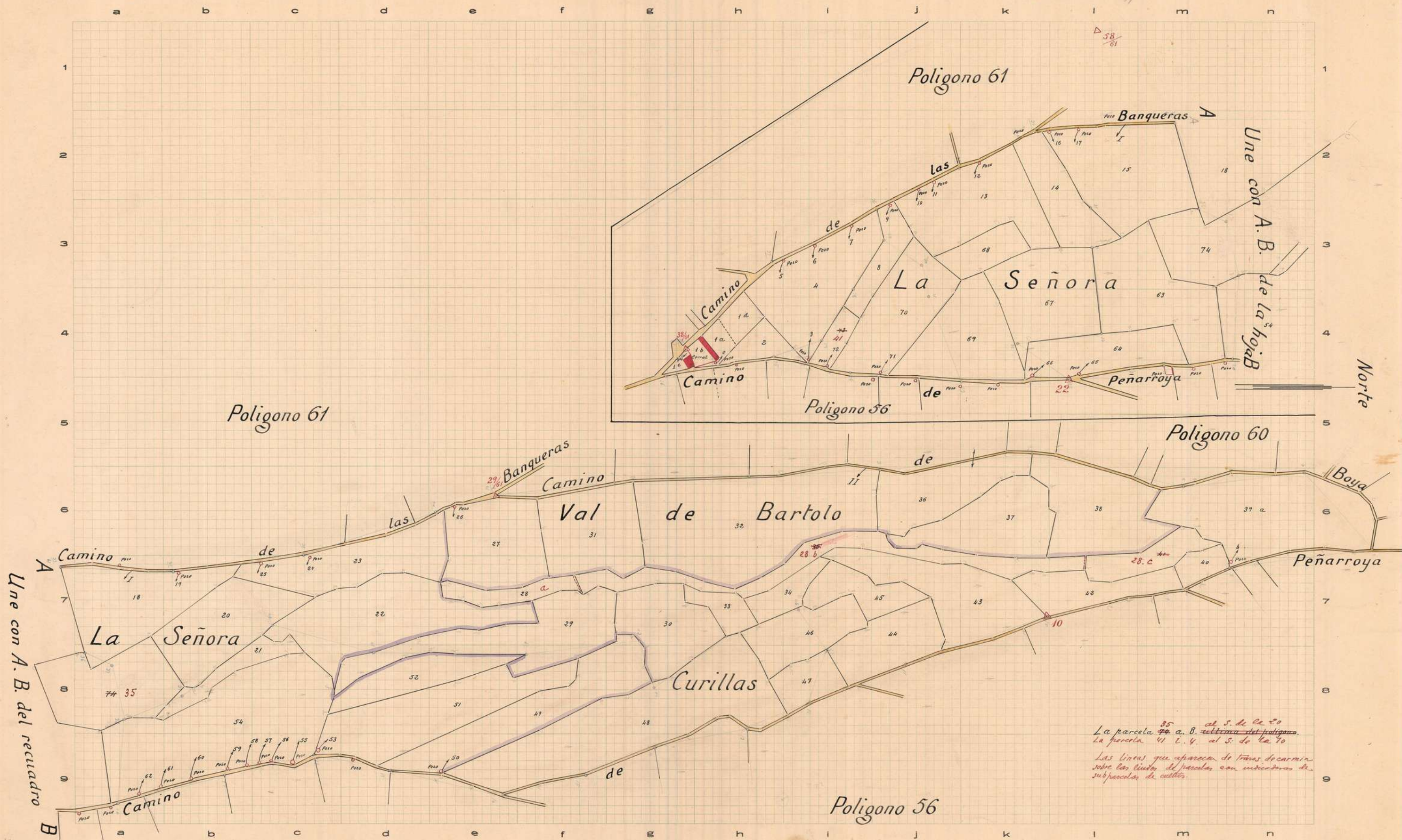


Provincia de Zaragoza
 Partido judicial de La Almunia de Doña Godina

CATASTRO TOPOGRÁFICO PARCELARIO

Trabajos Topográficos Catastrales

Término municipal de La Muela
 Polígono núm. 59



*La parcela 35 al S. de la 50
 La parcela 41 a. 8. última del polígono
 La parcela 41 L. 4. al S. de la 10
 Las líneas que aparecen de trazo de carmin
 sobre las líneas de parcelas son indicadoras de
 subparcelas de cultivos*

Una con A. B. del recuadro

Una con A. B. de la hoja B

Norte

Zaragoza a de 9 de 1943
 El Desarrollador-Revisor,

Zaragoza a 29 de Febrero de 1944
 EL TOPOGRAFO AYUDANTE DE GEOGRAFIA Y CATASTRO,
José Papi

Conforme:
 EL INGENIERO JEFE DE LA BRIGADA,

Aprobado:
 EL DIRECTOR GENERAL,

Escala 1: 2000

Alto 1943 - Mod. 15 - 2500 ejemplares

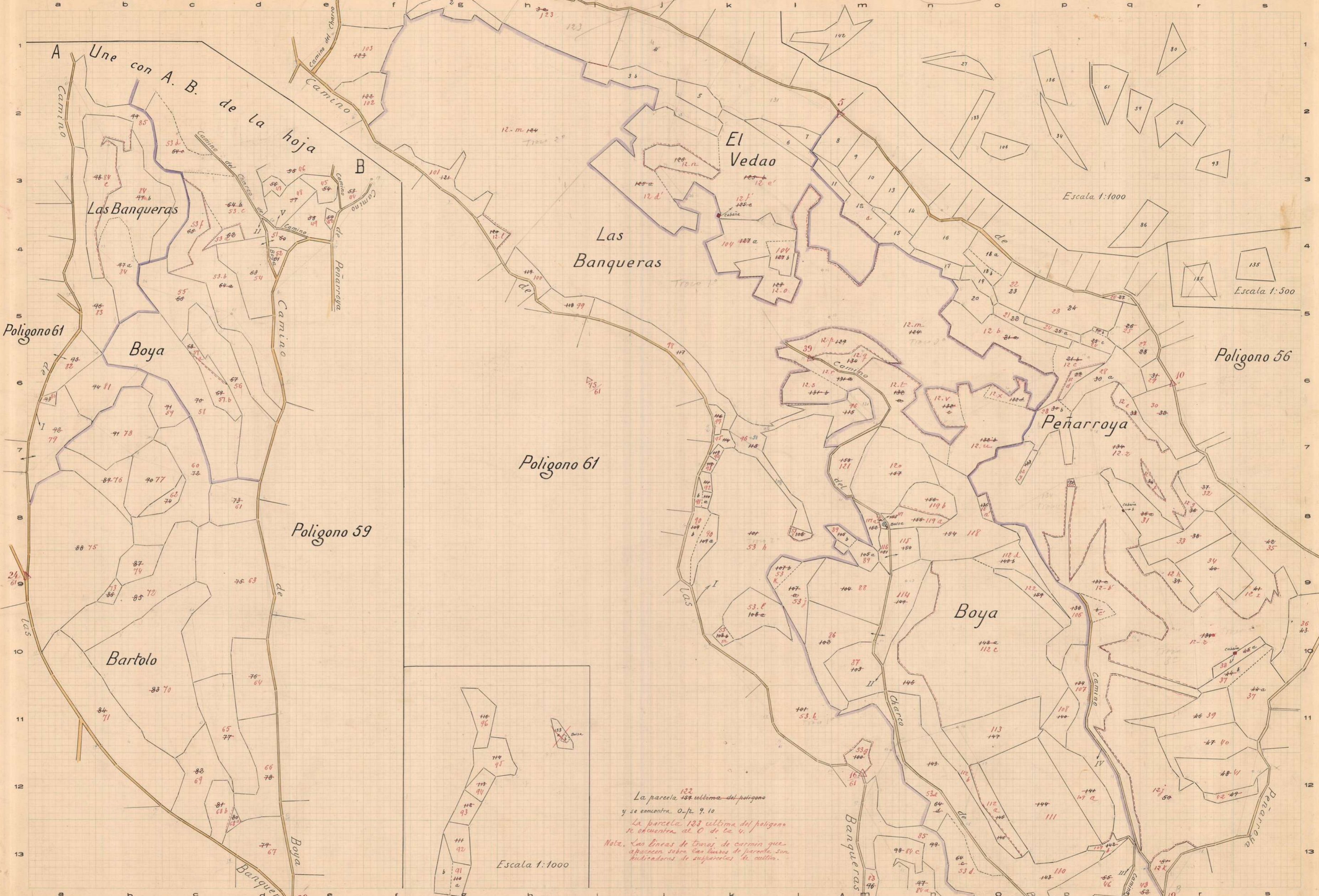


CATASTRO TOPOGRÁFICO PARCELARIO

Trabajos Topográficos Catastrales

Polígono núm. *60*

*Parcela 3 al
finca en la
37 de 123, urban.*



Polígono 61

Polígono 59

Polígono 61

Polígono 56

El Vedao

Las Banqueras

Las Banqueras

Boya

Peñarroya

Boya

Bartolo

*La parcela 122 última del polígono
y se encuentra O. de la 10.*
*La parcela 133 última del polígono
se encuentra al O. de la 4.*
*Nota. Las líneas de trazo de camino que
aparecen sobre las líneas de parcela son
indicadores de subparcelas de cultivo.*

Escala 1:1000

Escala 1:1000

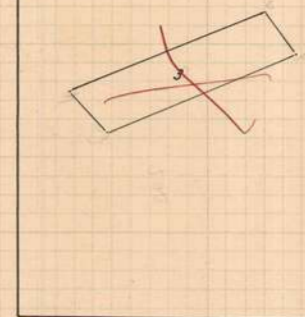
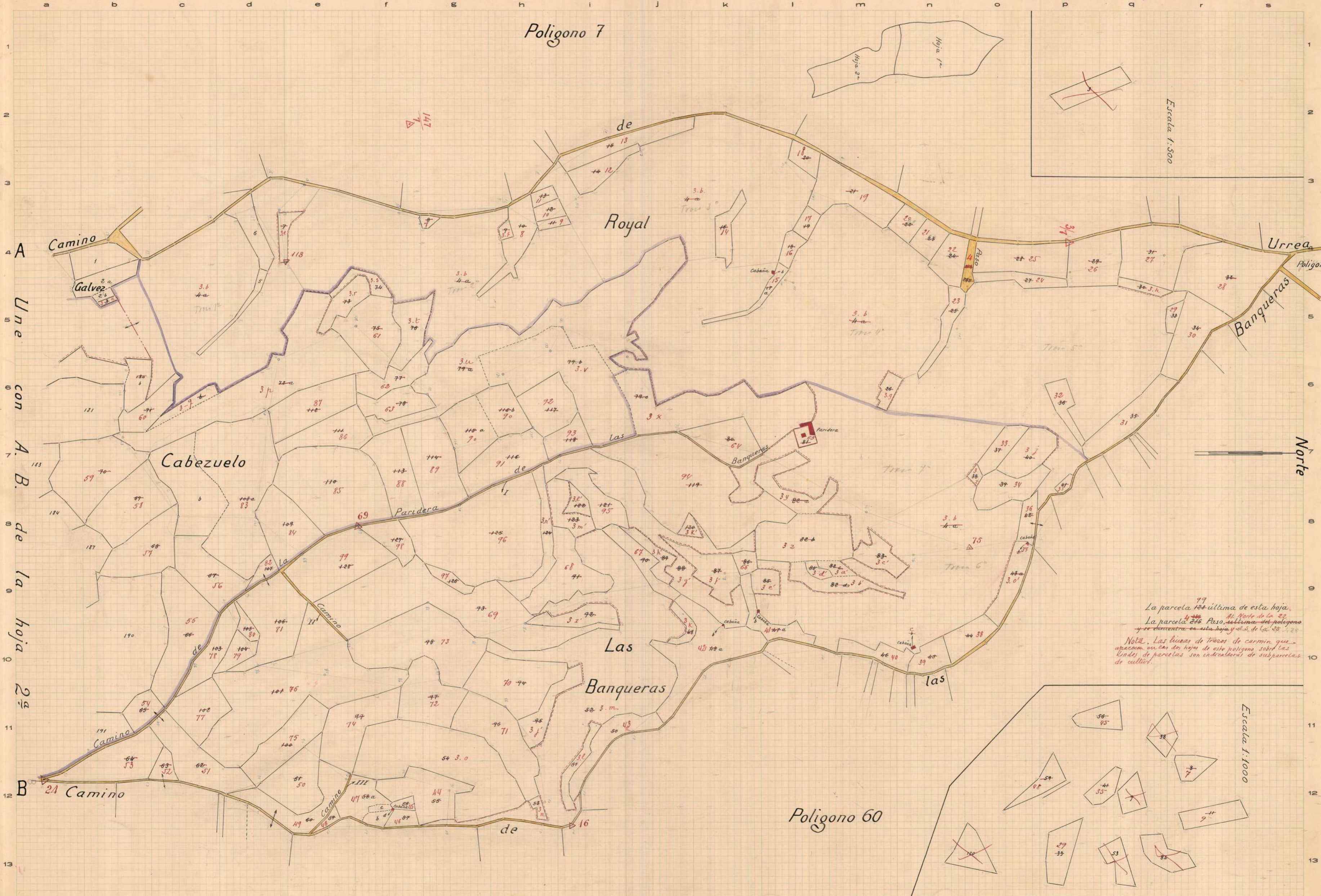
Escala 1:500

Saragosa a 4 de *Marzo* de 1944
El Topógrafo AJUDANTE DE GEOMETRIA Y CATASTRO,
José Papi

Conforme:
El INGENIERO JEFE DE LA BRIGADA,

Aprobado:
El DIRECTOR GENERAL

Año 1944 - Hoja 14 - 5000 metros

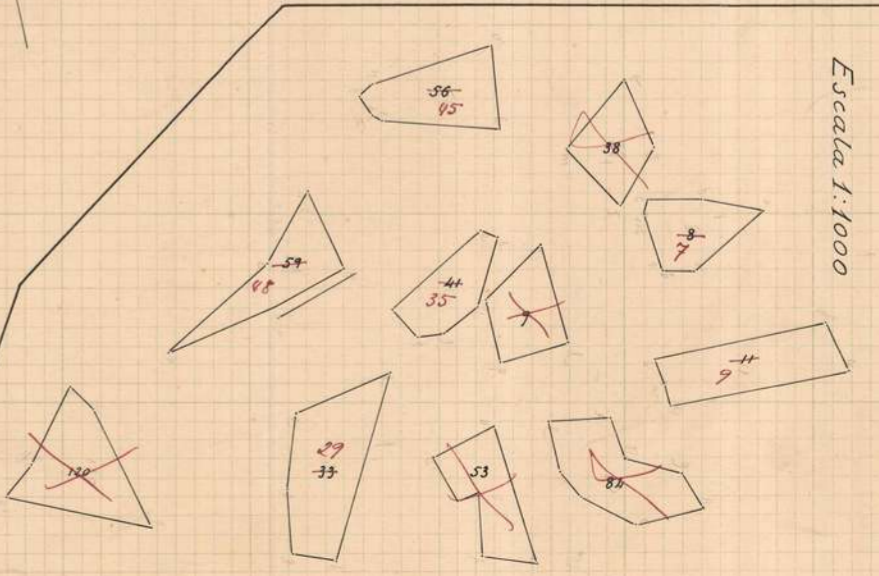


Escala 1:300



Norte

La parcela 102 última de esta hoja.
Al Norte de la 22.
La parcela 245 Paso, última del polígono
y se encuentra en esta hoja y del 25.
Nota. Las líneas de trazo de carmin que
aparecen en las dos hojas de este polígono sobre las
líneas de parcelas son indicativas de subparcelas
de cultivo.

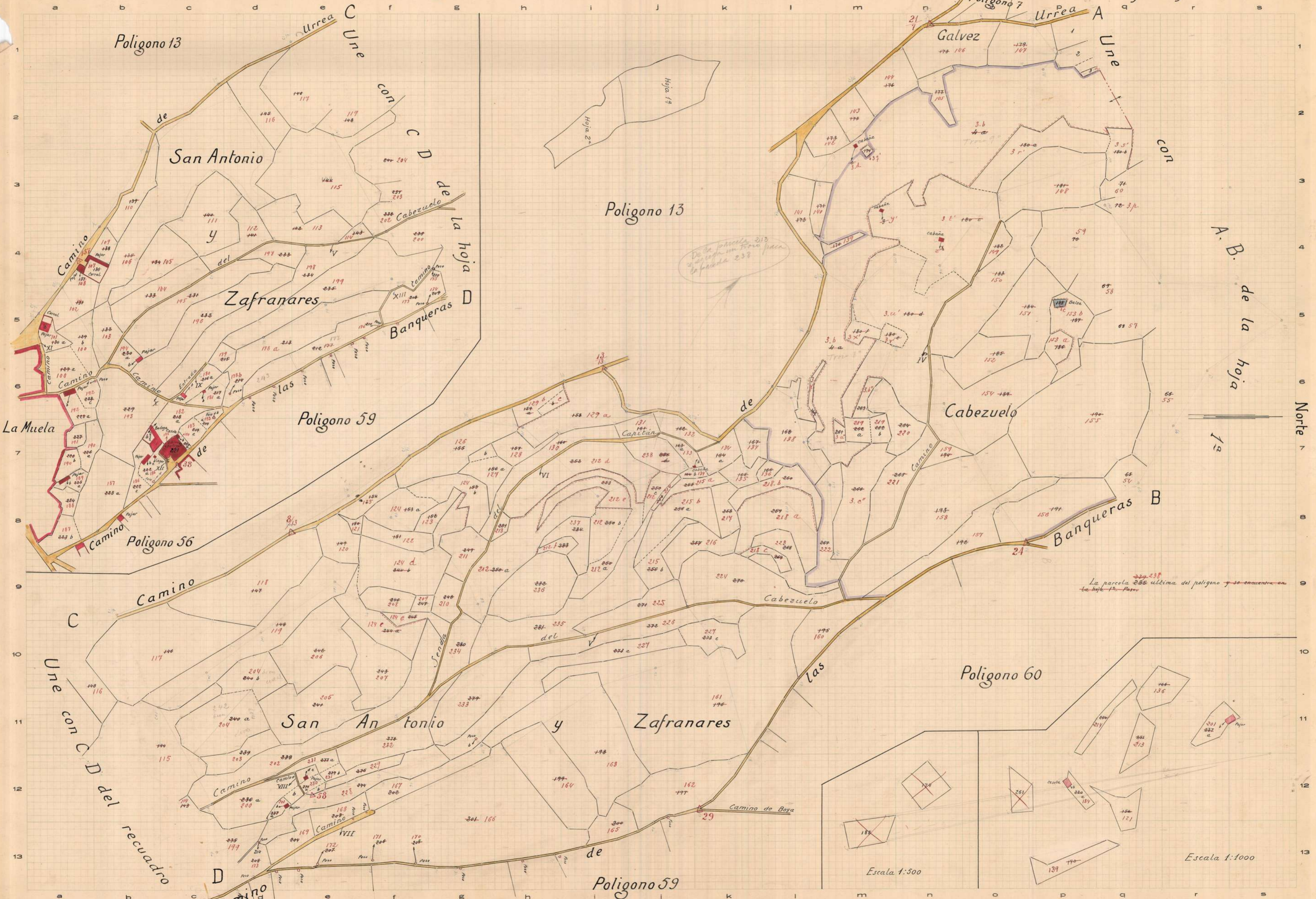


Escala 1:1000



CATASTRO TOPOGRÁFICO PARCELARIO

Trabajos Topográficos Catastrales



De la parcela 213
se saca un terreno para
la parcela 233

La parcela 235 ultima del poligono y se encuentra en
la hoja 13. Papeo

Escala 1:500

Escala 1:1000

Polígono 59

Polígono 60

Polígono 13

Polígono 13

Polígono 59

Polígono 56

Zaragoza a 28 de Febrero de 1944

El INGENIERO JEFE DE LA BRIGADA,

El DIRECTOR GENERAL,

Escala 1:2000

LEY 1945 Mod 14 - 53000 rmp/m

