


Parcelas 201 al 204 de la 91.
1. 201 al 202 de la 131.
1. 203 al 204 de la 131.
1. 205 al 206 de la 131.
1. 207 al 208 de la 131.
1. 209 al 210 de la 131.
1. 211 al 212 de la 131.
1. 213 al 214 de la 131.
1. 215 al 216 de la 131.
1. 217 al 218 de la 131.
1. 219 al 220 de la 131.
1. 221 al 222 de la 131.
1. 223 al 224 de la 131.



Zaragoza 1. Marzo 1940
El Describidor

Zaragoza 11 de Marzo de 1940
El Topógrafo
Concepción Aguirre



TÉRMINO MUNICIPAL DE ARÁNDIGA

TÉRMINO MUNICIPAL DE CHODES

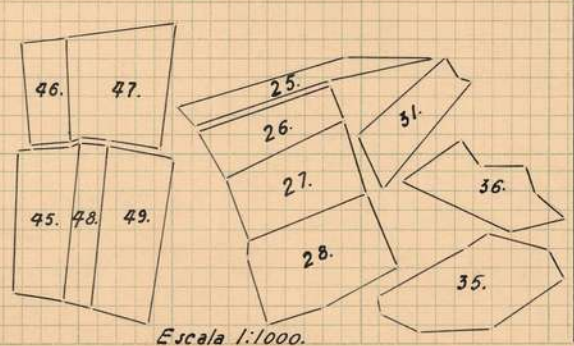
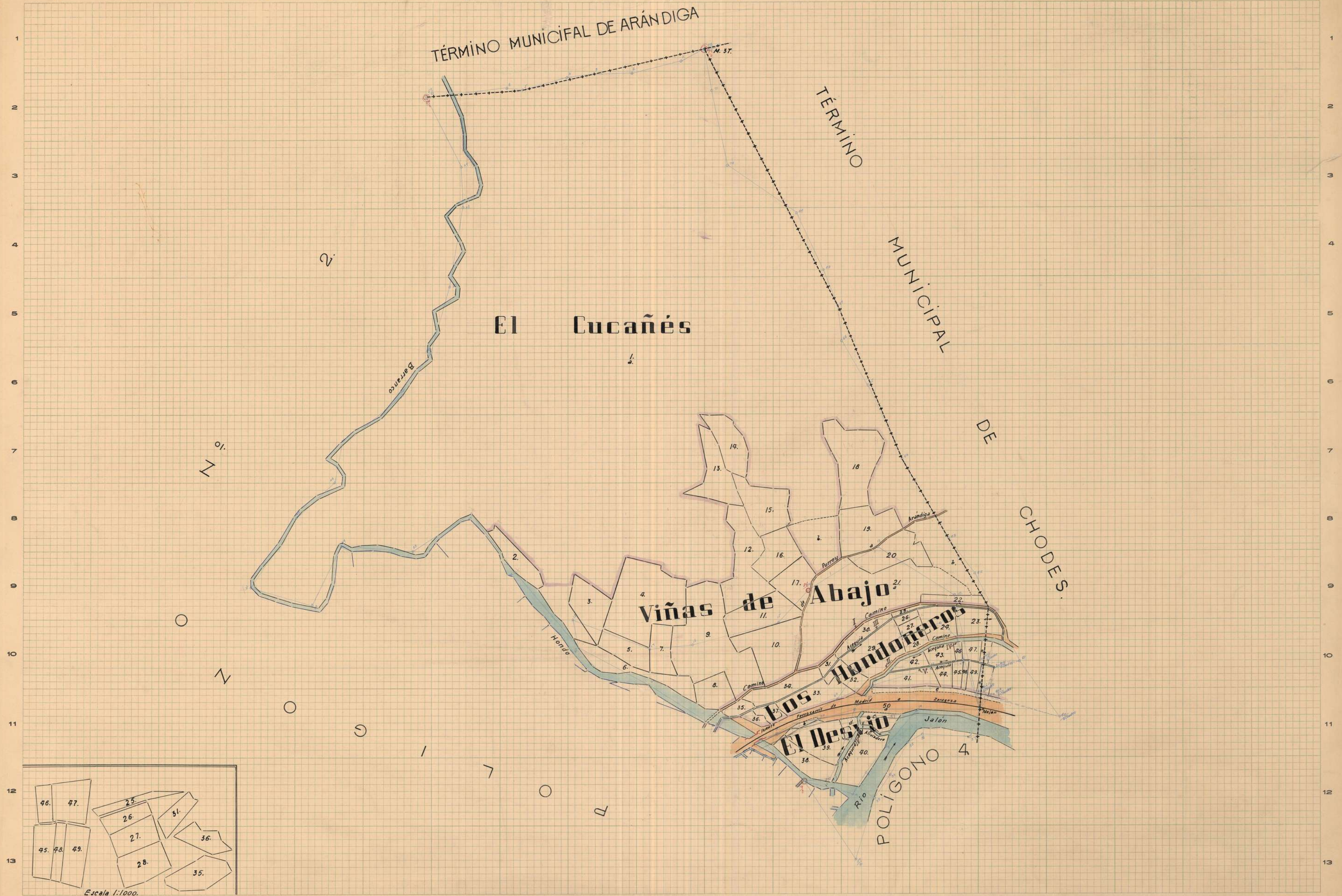
El Cucañés

Viñas de Abajo

Los Hondoneros

El Destino

POLIGONO 4



Escala 1:1000.

Zaragoza a 31 de Enero de 1930

Zaragoza a 1 de Marzo de 1940


Comisario Aparici

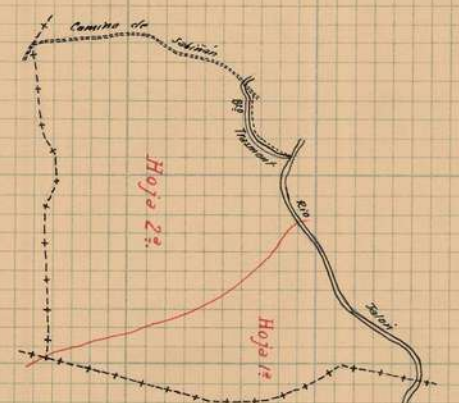
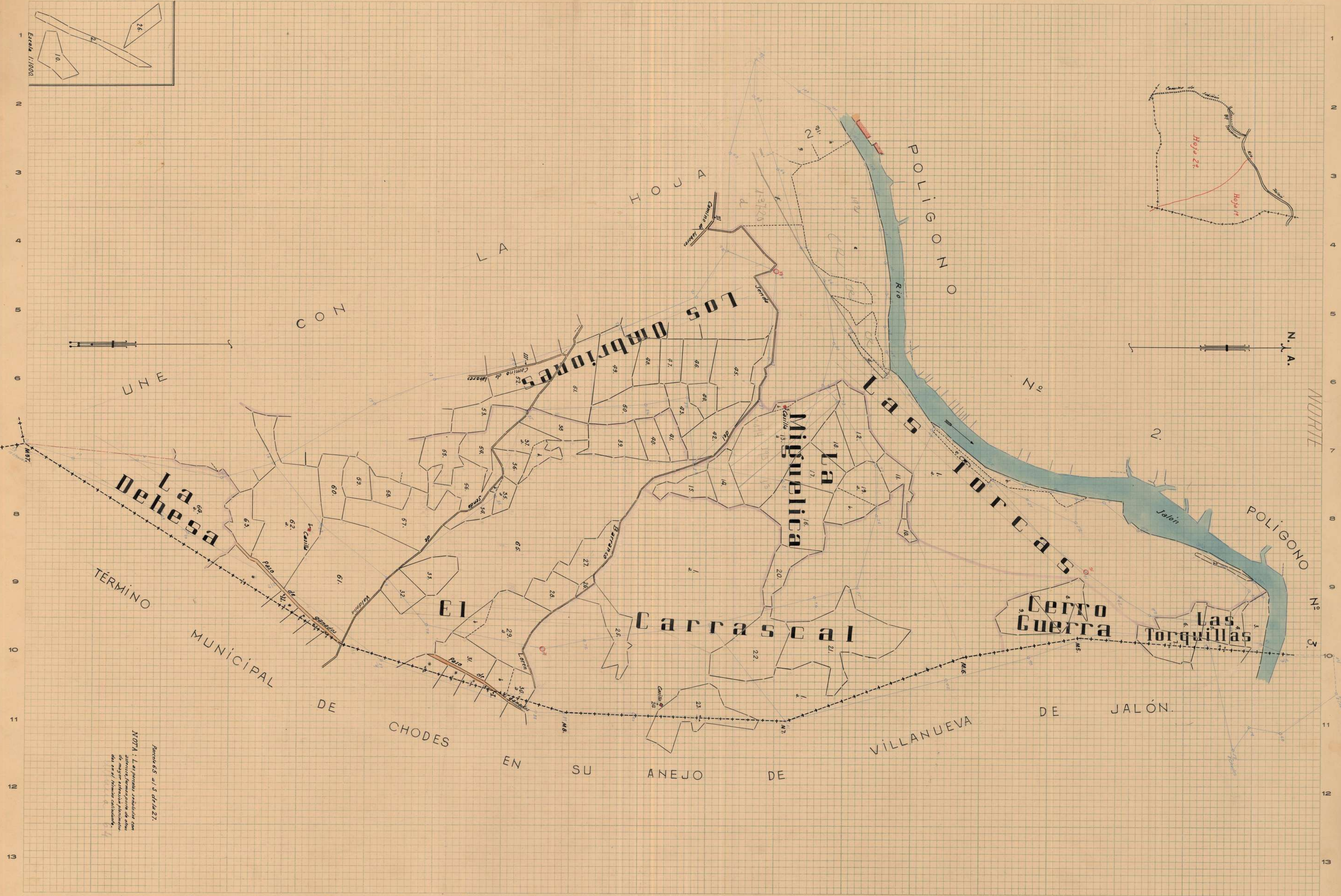
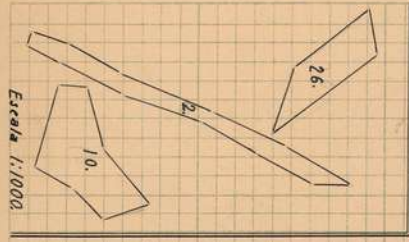
Conforme: El Ingeniero Jefe de la Brigada,

Aprobado: El Director General.

Escala 1: 2000

Año 1930 - Mod. D. - 1934 (replanteo).





NOTA: Las parcelas señaladas con asterisco formaron parte de una de mayor extensión perteneciente a las de el 'Financé catalán'.

Parcelas 65 y 15 de la 27.



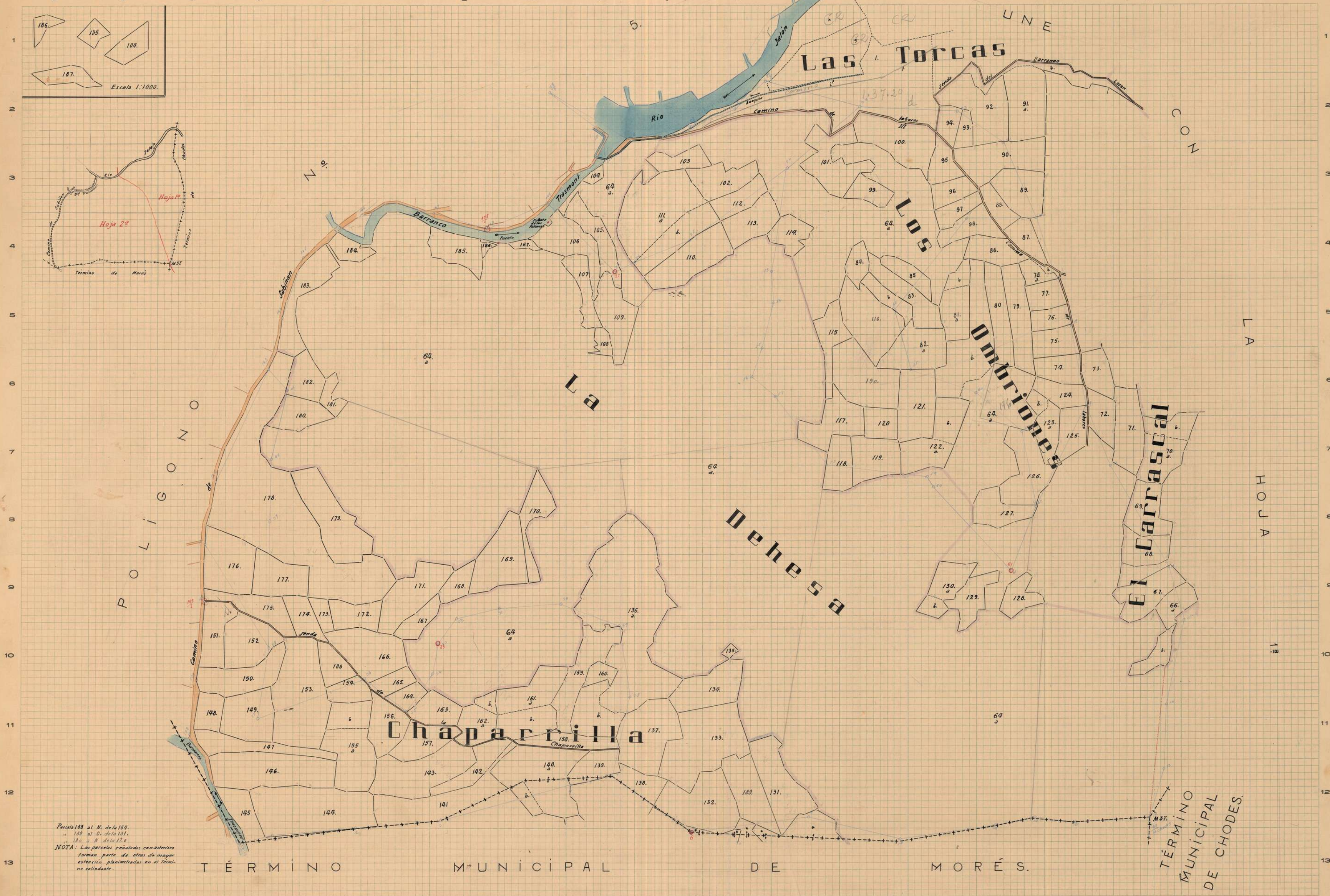
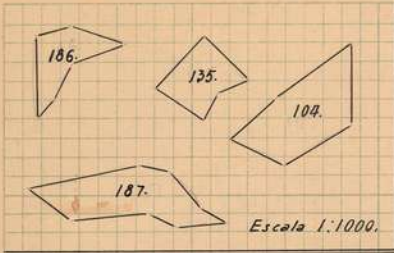
INSTITUTO GEOGRÁFICO Y CATASTRAL

Trabajos topográficos de Catastro parcelario.

Término municipal de Purroy

Polígono núm. 4 Hoja 2ª y última

Provincia de Zaragoza
Partido judicial de Calatayud



Parcela 188 al N. de la 159.
189 al O. de la 181.
180 al N. de la 128.
NOTA: Las parcelas señaladas con asterisco forman parte de otras de mayor extensión, planimetradas en el término colindante.

TÉRMINO MUNICIPAL DE MORÉS.

TÉRMINO MUNICIPAL DE CHODES.

Zaragoza a 22 de Febrero de 1932. Zaragoza a 22 de Marzo de 1930. Escala 1: 2000



Comun. 5 (12) 1-2-000 Norte

INSTITUTO GEOGRAFICO Y CATASTRAL

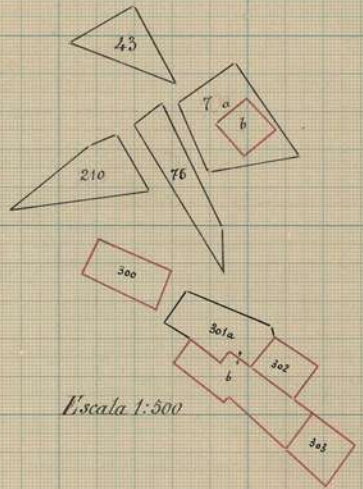
Trabajos topográficos del Catastro Parcelario

Término Municipal de Purroy
Polígono 5 hoja 1ª

Provincia de Zaragoza
Partido de Calatayud



Escala 1:1000



Nota: Las parcelas, algunas con abstrida, forman parte de otras de mayor superficie que quedan en el termino calatayudense.

Nota: La parcela 49 al Tablón de la 1ª 1

- 194 al Sur - 25
- 198 al Sur - 29
- 244 del Corral de Termino de Uña - 270
- 257 al Sur - 270
- 258 al Sur - 245
- 259 al Sur - 266
- 260 al Sur - 266
- 215 al Sur - 278

Zaragoza 5 Abril 1939

Zaragoza 1 de Mayo de 1939 Año de la Victoria
El Topógrafo
Claudio Math

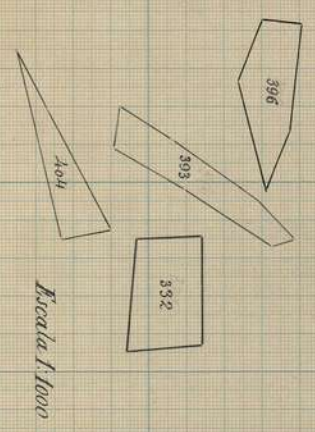
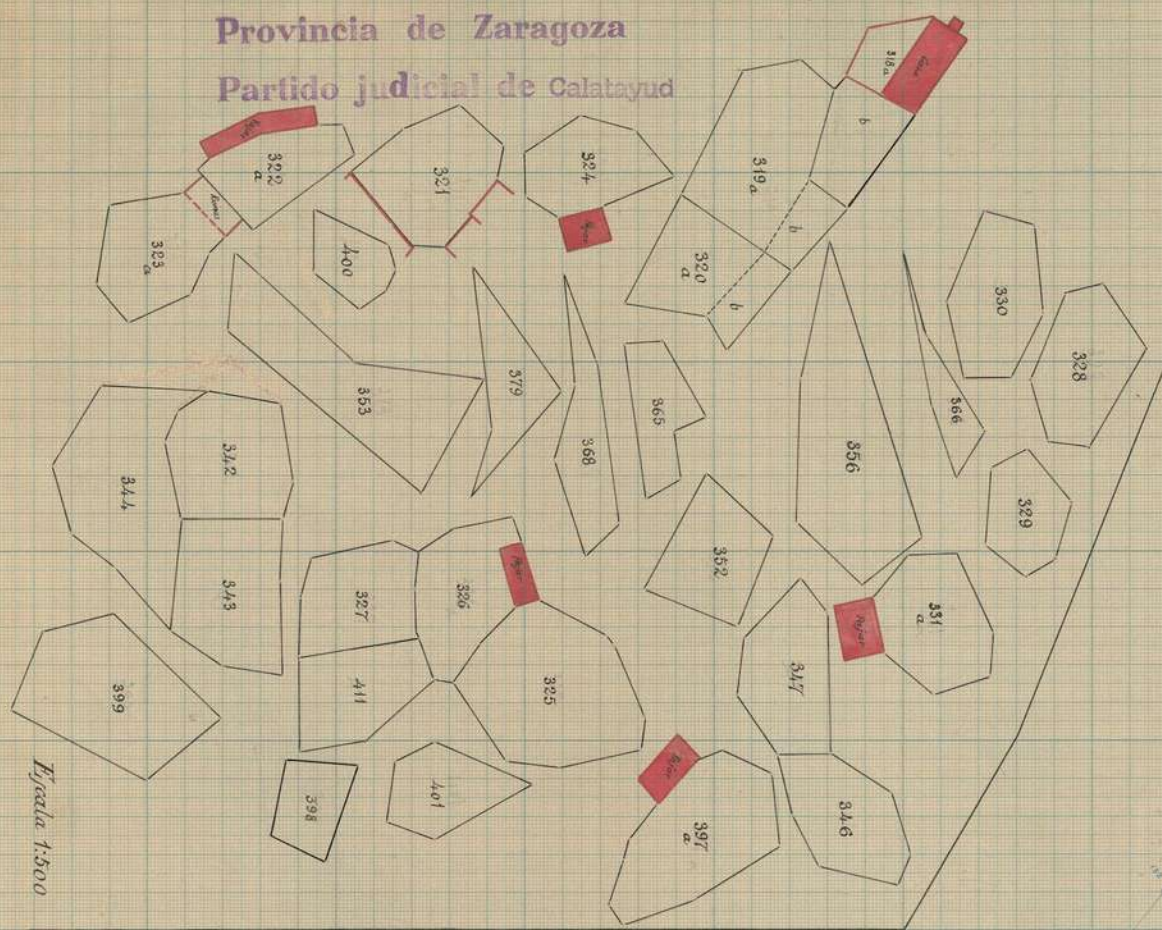
Escala 1:2000

INSTITUTO GEOGRAFICO Y CATASTRAL

Trabajos topográficos del Catastro Parcelario

Término Municipal de Purroy
Polígono núm. 5 hoja 2ª y última

Provincia de Zaragoza
Partido judicial de Calatayud



Nota: Los parcelos dibujados son anteriores, fueron sacados de los planos de 1880, y se han actualizado con el terreno actual.

Zaragoza 5 Abril 1939

Zaragoza la de Mayo de 1939 Año de la Victoria
El Topógrafo
Claudio Masó

Cartas
El Instituto Geográfico y Catastral

2000