

Copias  
10/21



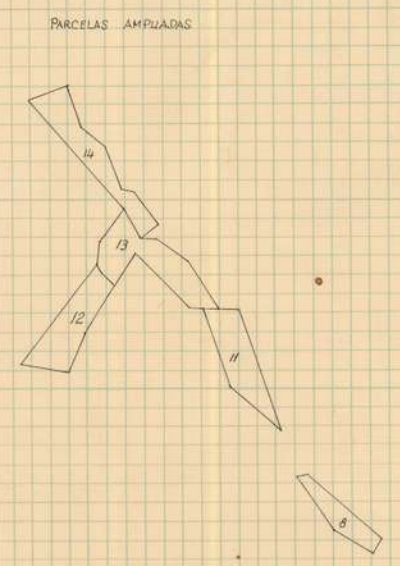
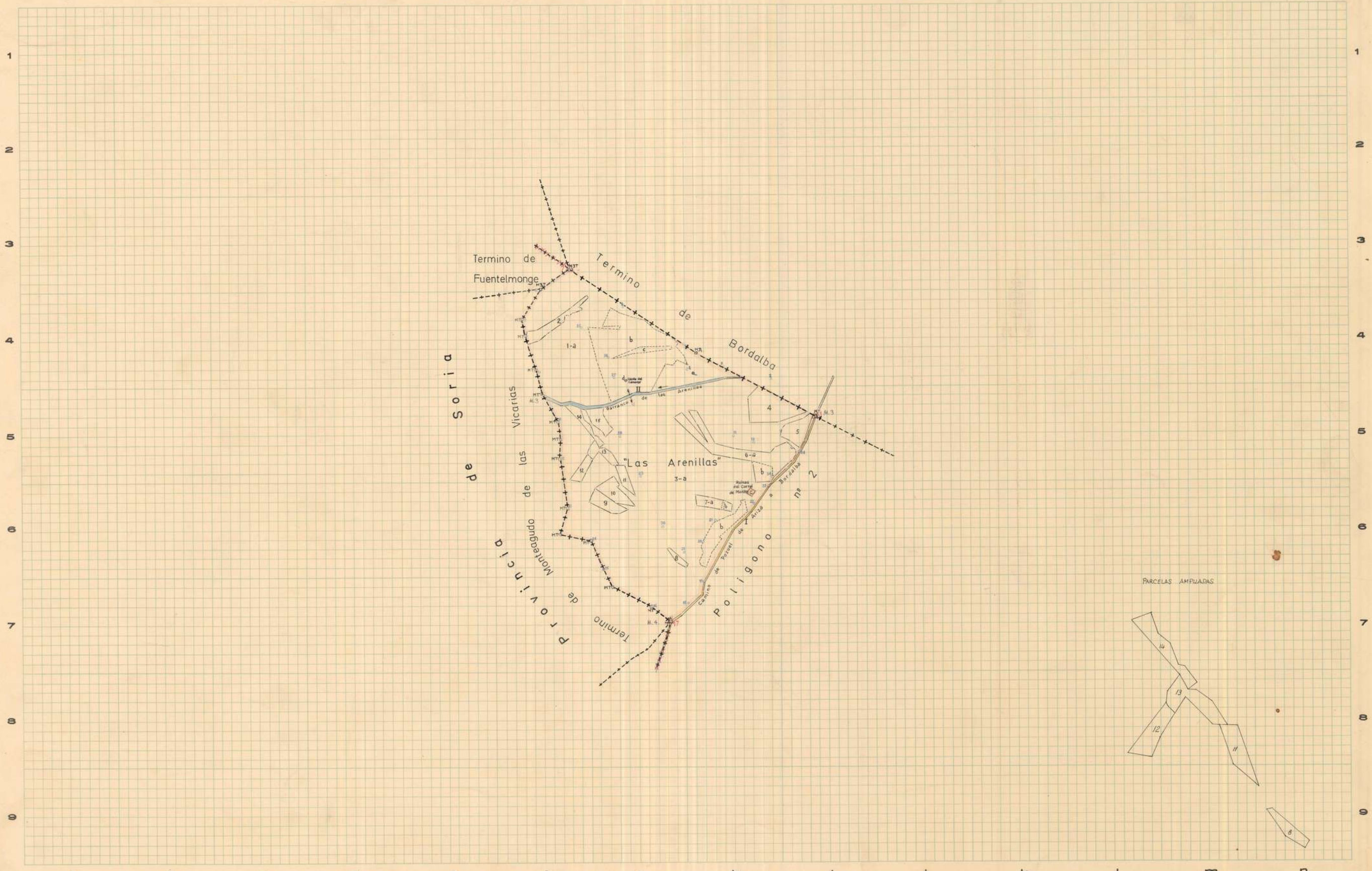
# INSTITUTO GEOGRÁFICO Y CATASTRAL

Provincia de ZARAGOZA  
Partido judicial de Ateca CALATAYUD

MAPA NACIONAL TOPOGRÁFICO PARCELARIO

Término municipal de Pozuel de Ariza  
Polígono núm. 1

a b c d e f g h i j k l m n



Zaragoza a de octubre de 1953  
El Desarrollador-REVISOR,  
*[Signature]*

Zaragoza a de NOVIEMBRE de 1953  
EL TOPOGRAFO AYUDANTE DE GEOGRAFIA Y CATASTRO,  
*[Signature]*

Conforme:  
EL INGENIERO JEFE PROVINCIAL,

Aprobado:  
EL DIRECTOR GENERAL,

Escala 1: 5.000

C. T. P. - Modelo 22 - 2500 ejemplares - Año 1953







# INSTITUTO GEOGRAFICO Y CATASTRAL

Provincia de ZARAGOZA  
Partido judicial de Ateca CALATAYUD

Término municipal de Pozuel de Ariza  
Polígono núm. 2

MAPA NACIONAL TOPOGRÁFICO PARCELARIO



Nota: La parcela del número 1417 de la 1922



EL DESARROLLADOR-REVISOR: *[Signature]*  
EL TOPOGRAFO AYUDANTE DE GEOGRAFIA Y CATASTRO: *[Signature]*  
Conforme: EL INGENIERO JEFE PROVINCIAL: *[Signature]*  
Aprobado: EL DIRECTOR GENERAL: *[Signature]*  
Escala 1: 5.000

C.T.A. - Madrid 1951

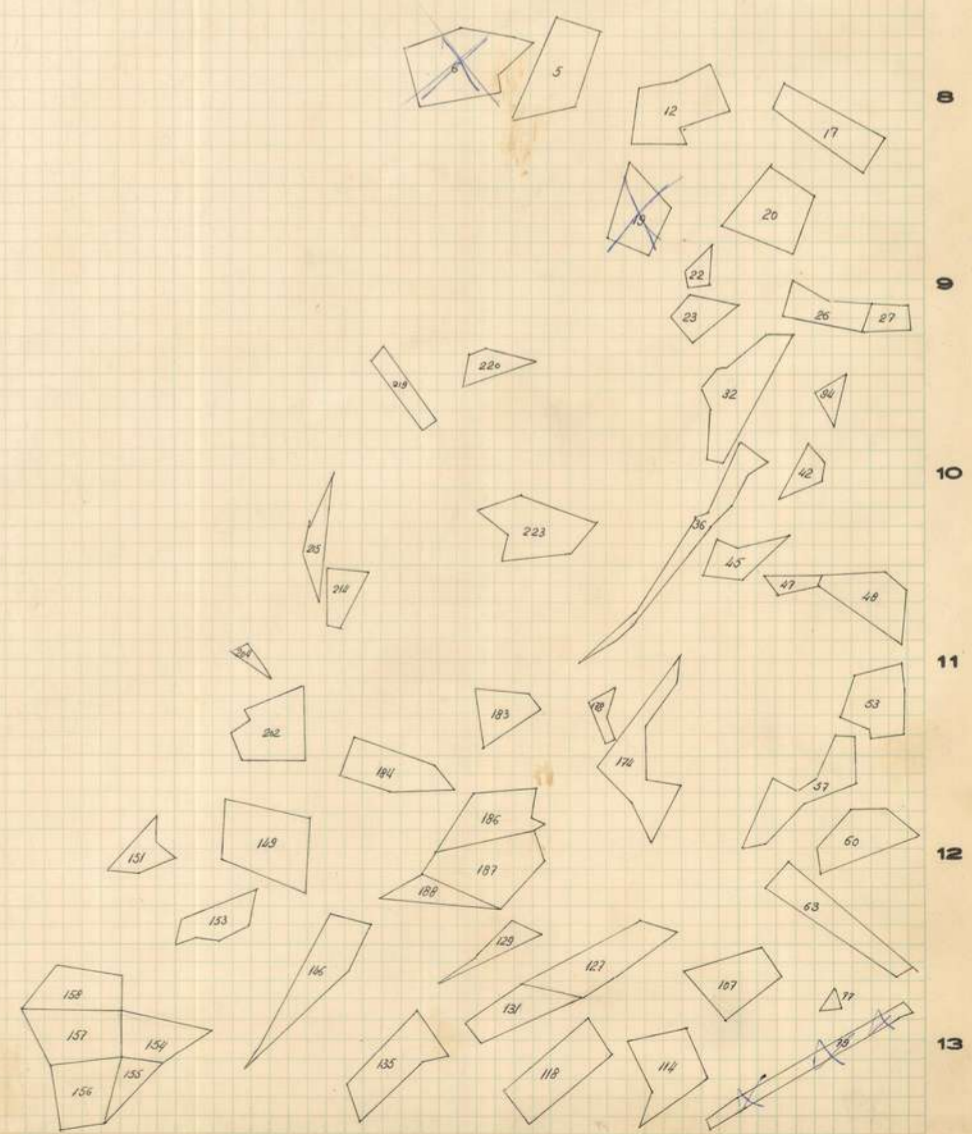






NOTA: La parcela 97 está situada al norte de la 216.  
La parcela 98 está situada al sur de la 53.  
La parcela 99 está situada al sur de la 39.  
La parcela 100 está situada al sur de la 46.  
La parcela 101 está situada al sur de la 46.

PARCELAS AMPUADAS



Escala 1: 5000

Zaragoza de 1925  
EL DESARROLLADOR-REVISOR  
Fco. Saez

Zaragoza de Mayo de 1929  
EL TOPOGRAFICO AYUDANTE DE GEOGRAFIA Y CATASTRO  
[Signature]

Conforme:  
EL INGENIERO JEFE PROVINCIAL

Aprobado:  
EL DIRECTOR GENERAL



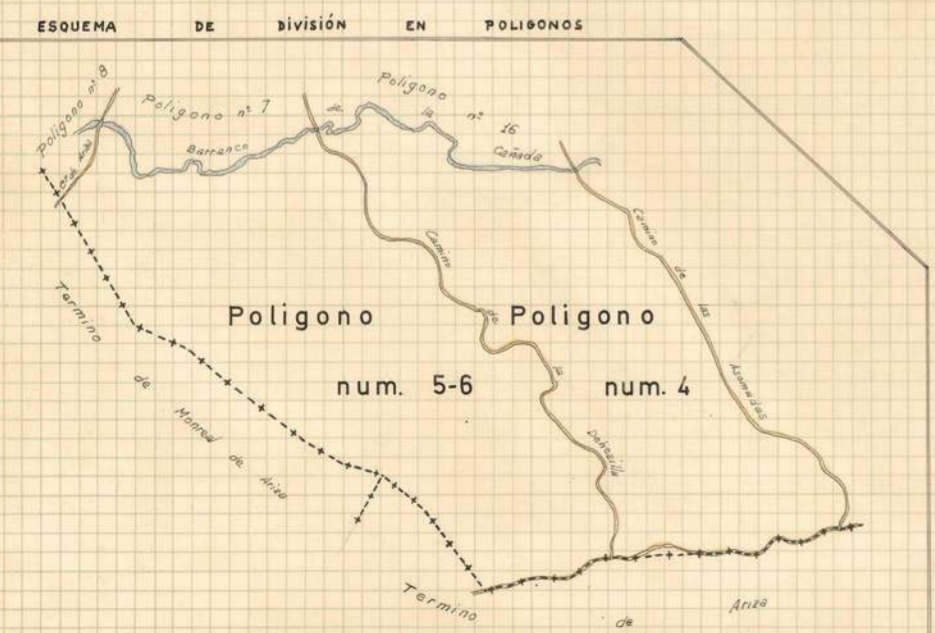
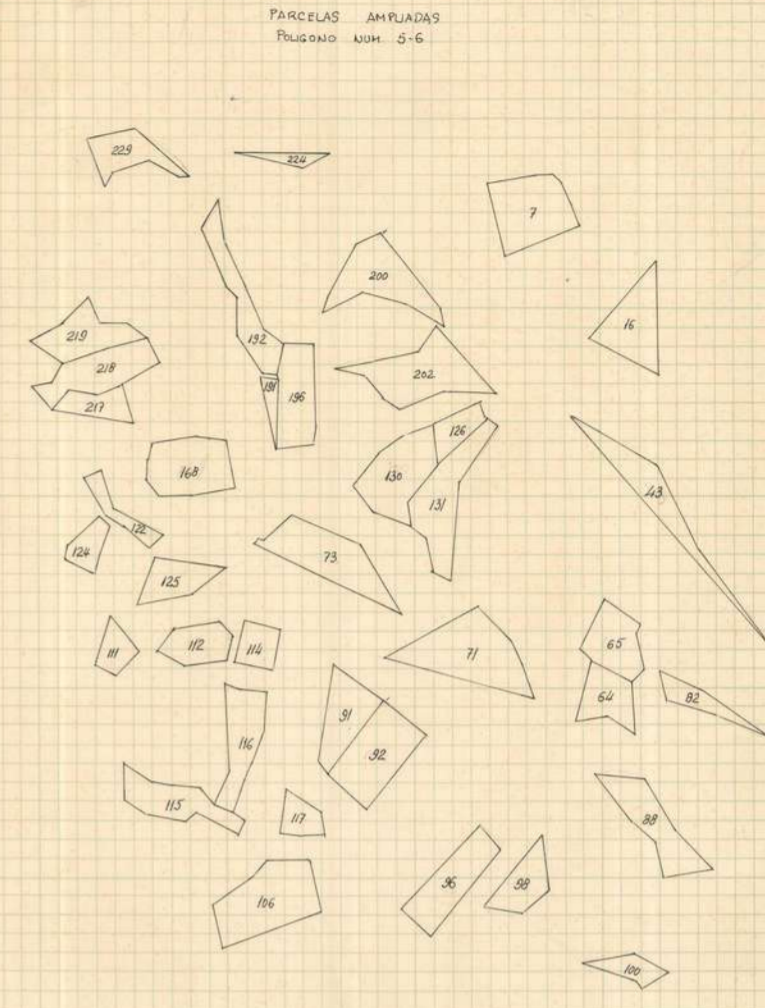
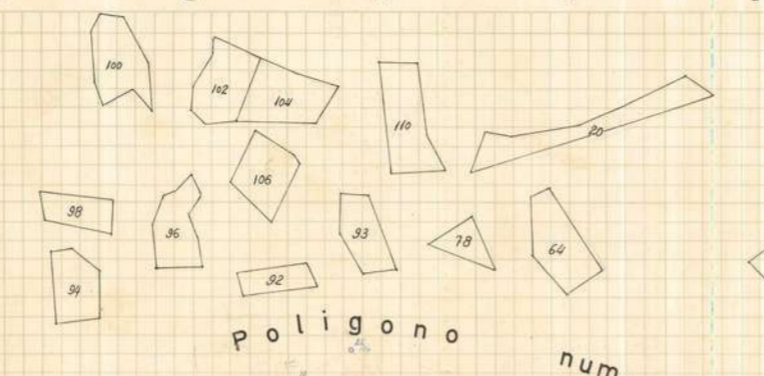
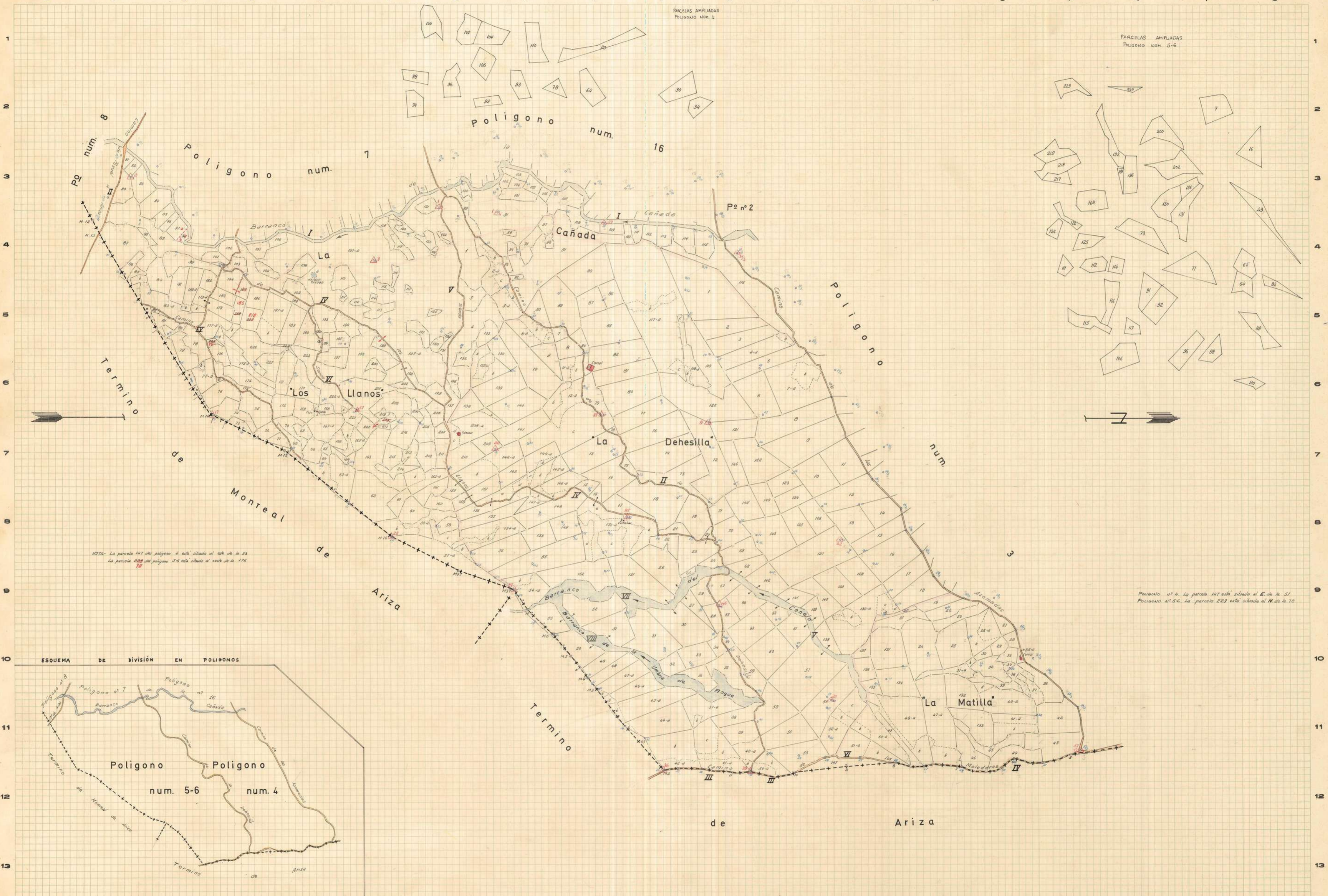


# INSTITUTO GEOGRAFICO Y CATASTRAL

Provincia de ZARAGOZA  
Partido judicial de ATECA CALATAYUD

MAPA NACIONAL TOPOGRAFICO PARCELARIO

Término municipal de POZUEL DE ARIZA  
Polígono núm. 4 y 5-6



NOTA: La parcela 107 del polígono 4 está situada al este de la 53.  
La parcela 229 del polígono 5-6 está situada al oeste de la 176.

Polígono n.º 4. La parcela 107 está situada al E. de la 53.  
Polígono n.º 5-6. La parcela 229 está situada al M. de la 76.

Zaragoza a de octubre de 1927

Huesca a de Enero de 1928

Conforme: EL INGENIERO JEFE PROVINCIAL,

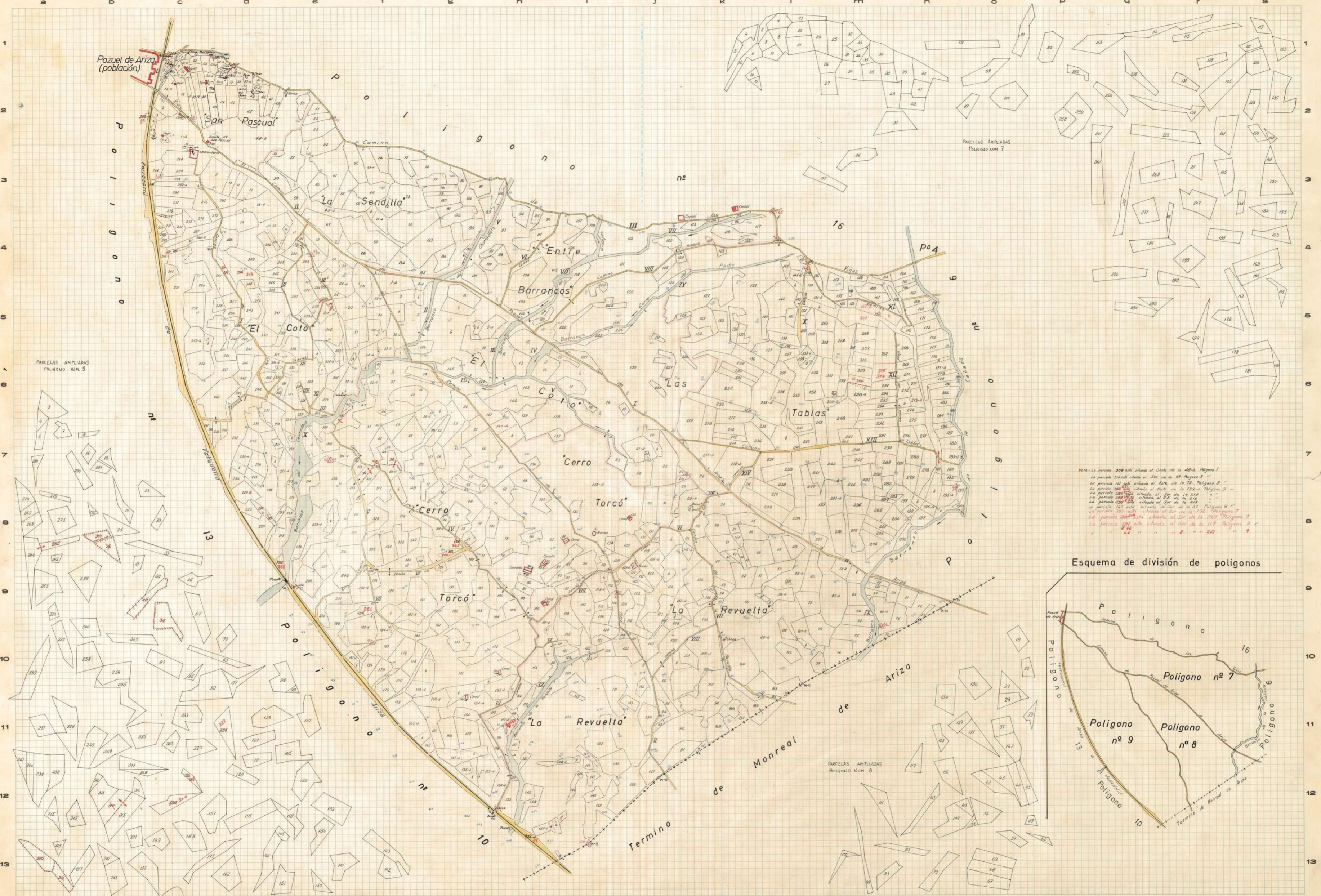
Aprobado: EL DIRECTOR GENERAL

Escala 1: 5000

C.T.F. Modelo 21. - 120 ejemplares. - Mayo 1928.

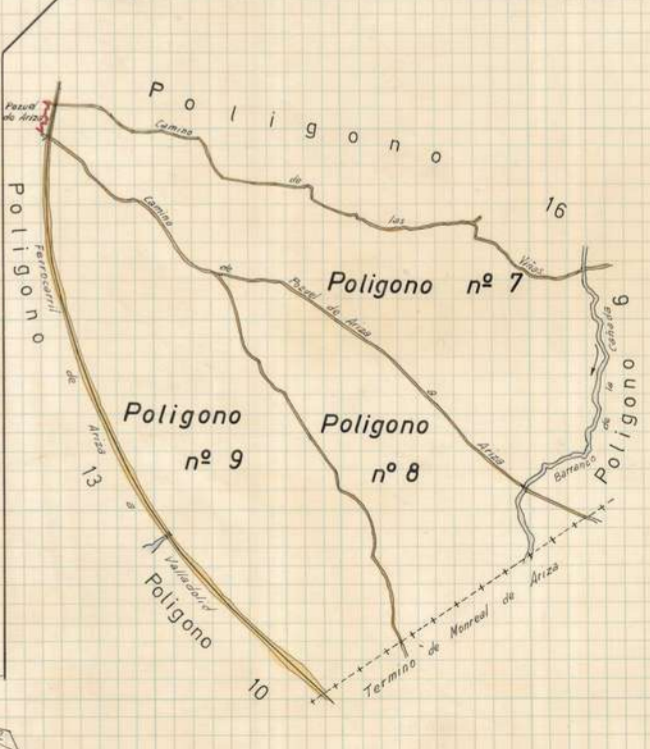






NOTA: La parcela 308 está situada al Oeste de la 40-a. Polígono 7  
La parcela 158 está situada al Sur de la 68 Polígono 3  
La parcela 159 está situada al Este de la 72 Polígono 3  
La parcela 204 está situada al Norte de la 125-a Polígono 3  
La parcela 304 está situada al Sur de la 310  
La parcela 305 está situada al Sur de la 310  
La parcela 306 está situada al Sur de la 310  
La parcela 121 está situada al Sur de la 21 Polígono 8  
La parcela 122 está situada al Sur de la 122 Polígono 7  
La parcela 123 está situada al Sur de la 267 Polígono 7  
La parcela 124 está situada al Sur de la 117 Polígono 3  
La parcela 125 está situada al Sur de la 267 Polígono 7

Esquema de división de polígonos

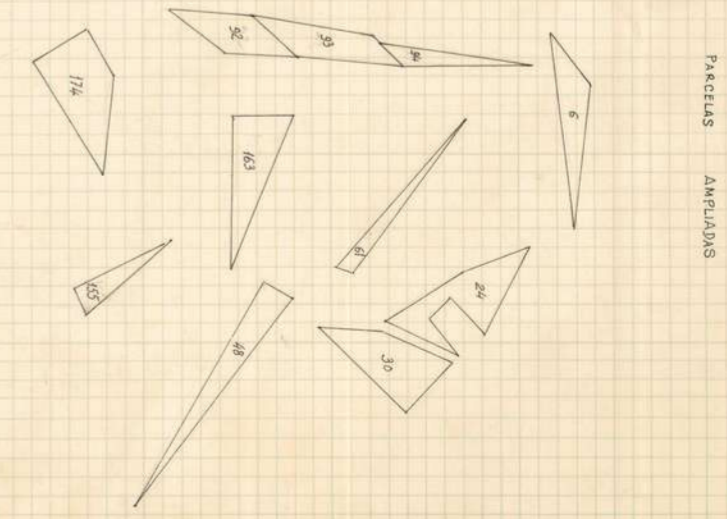






1917 La presente es una copia...  
1918 La presente es una copia...  
1919 La presente es una copia...  
1920 La presente es una copia...  
1921 La presente es una copia...  
1922 La presente es una copia...  
1923 La presente es una copia...  
1924 La presente es una copia...  
1925 La presente es una copia...  
1926 La presente es una copia...  
1927 La presente es una copia...  
1928 La presente es una copia...  
1929 La presente es una copia...  
1930 La presente es una copia...  
1931 La presente es una copia...  
1932 La presente es una copia...  
1933 La presente es una copia...  
1934 La presente es una copia...  
1935 La presente es una copia...  
1936 La presente es una copia...  
1937 La presente es una copia...  
1938 La presente es una copia...  
1939 La presente es una copia...  
1940 La presente es una copia...  
1941 La presente es una copia...  
1942 La presente es una copia...  
1943 La presente es una copia...  
1944 La presente es una copia...  
1945 La presente es una copia...  
1946 La presente es una copia...  
1947 La presente es una copia...  
1948 La presente es una copia...  
1949 La presente es una copia...  
1950 La presente es una copia...  
1951 La presente es una copia...  
1952 La presente es una copia...  
1953 La presente es una copia...  
1954 La presente es una copia...  
1955 La presente es una copia...  
1956 La presente es una copia...  
1957 La presente es una copia...  
1958 La presente es una copia...  
1959 La presente es una copia...  
1960 La presente es una copia...  
1961 La presente es una copia...  
1962 La presente es una copia...  
1963 La presente es una copia...  
1964 La presente es una copia...  
1965 La presente es una copia...  
1966 La presente es una copia...  
1967 La presente es una copia...  
1968 La presente es una copia...  
1969 La presente es una copia...  
1970 La presente es una copia...  
1971 La presente es una copia...  
1972 La presente es una copia...  
1973 La presente es una copia...  
1974 La presente es una copia...  
1975 La presente es una copia...  
1976 La presente es una copia...  
1977 La presente es una copia...  
1978 La presente es una copia...  
1979 La presente es una copia...  
1980 La presente es una copia...  
1981 La presente es una copia...  
1982 La presente es una copia...  
1983 La presente es una copia...  
1984 La presente es una copia...  
1985 La presente es una copia...  
1986 La presente es una copia...  
1987 La presente es una copia...  
1988 La presente es una copia...  
1989 La presente es una copia...  
1990 La presente es una copia...  
1991 La presente es una copia...  
1992 La presente es una copia...  
1993 La presente es una copia...  
1994 La presente es una copia...  
1995 La presente es una copia...  
1996 La presente es una copia...  
1997 La presente es una copia...  
1998 La presente es una copia...  
1999 La presente es una copia...  
2000 La presente es una copia...

Termino de Montreal de Ariza





Copia 12-41

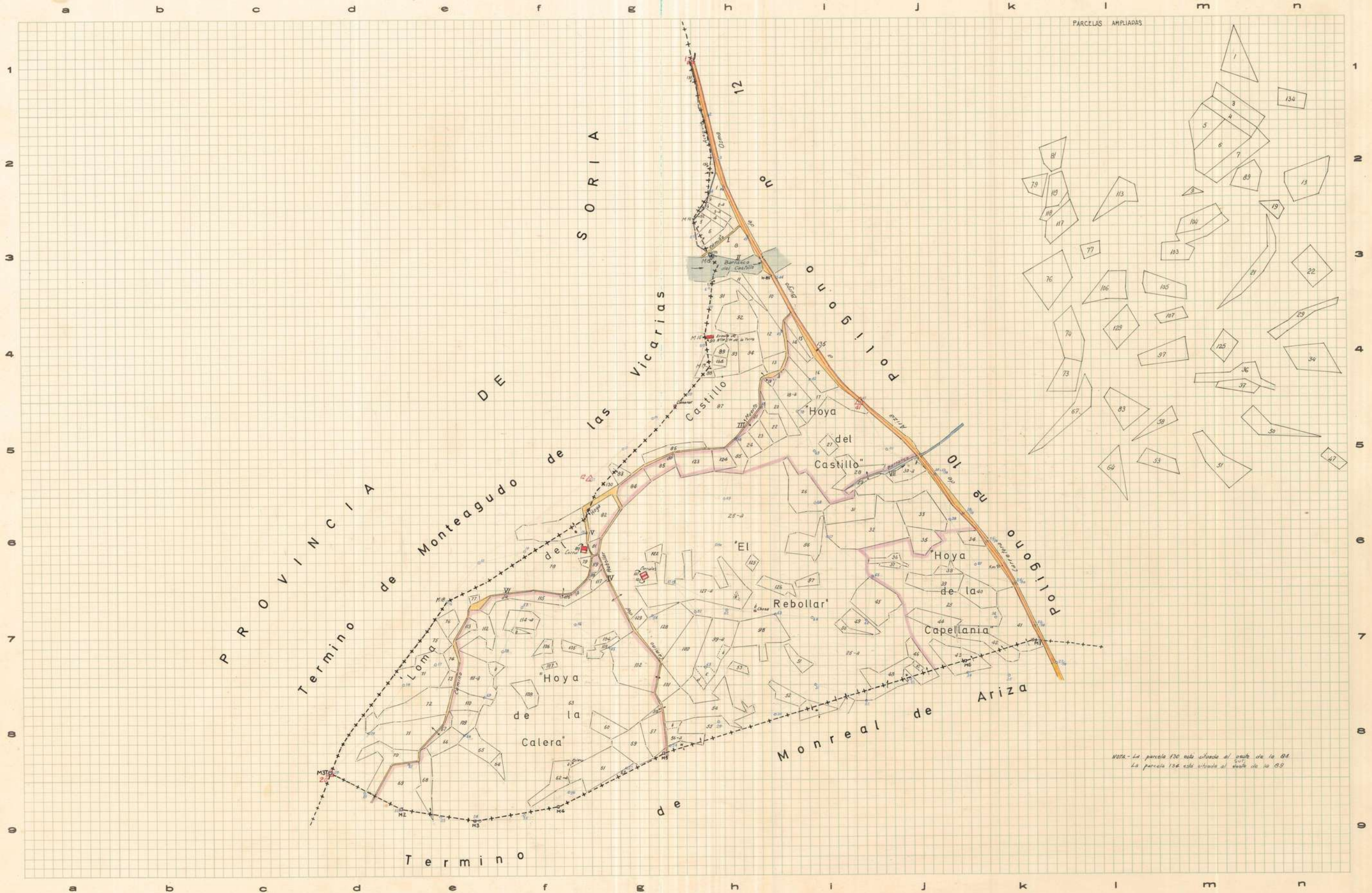


# INSTITUTO GEOGRÁFICO Y CATASTRAL

Provincia de ZARAGOZA  
Partido judicial de Ateca CALATAYUD

MAPA NACIONAL TOPOGRÁFICO PARCELARIO

Término municipal de POZUEL DE ARIZA  
Polígono núm. 11



NOTA.- La parcela 130 está situada al oeste de la 84.  
La parcela 134 está situada al oeste de la 59.

Zaragoza a de enero de 1967

El DESARROLLADOR-REVISOR,

*José Escartel*

Zaragoza a de Mayo de 1967

El TOPOGRÁFO AYUDANTE DE GEOGRAFÍA Y CATASTRO,

*[Signature]*

Conforme:  
El INGENIERO, JEFE PROVINCIAL,

Aprobado:  
El DIRECTOR GENERAL,

Escala 1: 5.000

C.T.P. - Modelo 22. - 1:500 ejemplares. - Año 1965





Nota: Las parcelas 252, 253, 254, 255, 256, 257, 258, 259, 260, 261, 262, 263, 264, 265, 266, 267, 268, 269, 270, 271, 272, 273, 274, 275, 276, 277, 278, 279, 280, 281, 282, 283, 284, 285, 286, 287, 288, 289, 290, 291, 292, 293, 294, 295, 296, 297, 298, 299, 300, 301, 302, 303, 304, 305, 306, 307, 308, 309, 310, 311, 312, 313, 314, 315, 316, 317, 318, 319, 320, 321, 322, 323, 324, 325, 326, 327, 328, 329, 330, 331, 332, 333, 334, 335, 336, 337, 338, 339, 340, 341, 342, 343, 344, 345, 346, 347, 348, 349, 350, 351, 352, 353, 354, 355, 356, 357, 358, 359, 360, 361, 362, 363, 364, 365, 366, 367, 368, 369, 370, 371, 372, 373, 374, 375, 376, 377, 378, 379, 380, 381, 382, 383, 384, 385, 386, 387, 388, 389, 390, 391, 392, 393, 394, 395, 396, 397, 398, 399, 400, 401, 402, 403, 404, 405, 406, 407, 408, 409, 410, 411, 412, 413, 414, 415, 416, 417, 418, 419, 420, 421, 422, 423, 424, 425, 426, 427, 428, 429, 430, 431, 432, 433, 434, 435, 436, 437, 438, 439, 440, 441, 442, 443, 444, 445, 446, 447, 448, 449, 450, 451, 452, 453, 454, 455, 456, 457, 458, 459, 460, 461, 462, 463, 464, 465, 466, 467, 468, 469, 470, 471, 472, 473, 474, 475, 476, 477, 478, 479, 480, 481, 482, 483, 484, 485, 486, 487, 488, 489, 490, 491, 492, 493, 494, 495, 496, 497, 498, 499, 500, 501, 502, 503, 504, 505, 506, 507, 508, 509, 510, 511, 512, 513, 514, 515, 516, 517, 518, 519, 520, 521, 522, 523, 524, 525, 526, 527, 528, 529, 530, 531, 532, 533, 534, 535, 536, 537, 538, 539, 540, 541, 542, 543, 544, 545, 546, 547, 548, 549, 550, 551, 552, 553, 554, 555, 556, 557, 558, 559, 560, 561, 562, 563, 564, 565, 566, 567, 568, 569, 570, 571, 572, 573, 574, 575, 576, 577, 578, 579, 580, 581, 582, 583, 584, 585, 586, 587, 588, 589, 590, 591, 592, 593, 594, 595, 596, 597, 598, 599, 600, 601, 602, 603, 604, 605, 606, 607, 608, 609, 610, 611, 612, 613, 614, 615, 616, 617, 618, 619, 620, 621, 622, 623, 624, 625, 626, 627, 628, 629, 630, 631, 632, 633, 634, 635, 636, 637, 638, 639, 640, 641, 642, 643, 644, 645, 646, 647, 648, 649, 650, 651, 652, 653, 654, 655, 656, 657, 658, 659, 660, 661, 662, 663, 664, 665, 666, 667, 668, 669, 670, 671, 672, 673, 674, 675, 676, 677, 678, 679, 680, 681, 682, 683, 684, 685, 686, 687, 688, 689, 690, 691, 692, 693, 694, 695, 696, 697, 698, 699, 700, 701, 702, 703, 704, 705, 706, 707, 708, 709, 710, 711, 712, 713, 714, 715, 716, 717, 718, 719, 720, 721, 722, 723, 724, 725, 726, 727, 728, 729, 730, 731, 732, 733, 734, 735, 736, 737, 738, 739, 740, 741, 742, 743, 744, 745, 746, 747, 748, 749, 750, 751, 752, 753, 754, 755, 756, 757, 758, 759, 760, 761, 762, 763, 764, 765, 766, 767, 768, 769, 770, 771, 772, 773, 774, 775, 776, 777, 778, 779, 780, 781, 782, 783, 784, 785, 786, 787, 788, 789, 790, 791, 792, 793, 794, 795, 796, 797, 798, 799, 800, 801, 802, 803, 804, 805, 806, 807, 808, 809, 810, 811, 812, 813, 814, 815, 816, 817, 818, 819, 820, 821, 822, 823, 824, 825, 826, 827, 828, 829, 830, 831, 832, 833, 834, 835, 836, 837, 838, 839, 840, 841, 842, 843, 844, 845, 846, 847, 848, 849, 850, 851, 852, 853, 854, 855, 856, 857, 858, 859, 860, 861, 862, 863, 864, 865, 866, 867, 868, 869, 870, 871, 872, 873, 874, 875, 876, 877, 878, 879, 880, 881, 882, 883, 884, 885, 886, 887, 888, 889, 890, 891, 892, 893, 894, 895, 896, 897, 898, 899, 900, 901, 902, 903, 904, 905, 906, 907, 908, 909, 910, 911, 912, 913, 914, 915, 916, 917, 918, 919, 920, 921, 922, 923, 924, 925, 926, 927, 928, 929, 930, 931, 932, 933, 934, 935, 936, 937, 938, 939, 940, 941, 942, 943, 944, 945, 946, 947, 948, 949, 950, 951, 952, 953, 954, 955, 956, 957, 958, 959, 960, 961, 962, 963, 964, 965, 966, 967, 968, 969, 970, 971, 972, 973, 974, 975, 976, 977, 978, 979, 980, 981, 982, 983, 984, 985, 986, 987, 988, 989, 990, 991, 992, 993, 994, 995, 996, 997, 998, 999, 1000.







Una con la hoja 2ª

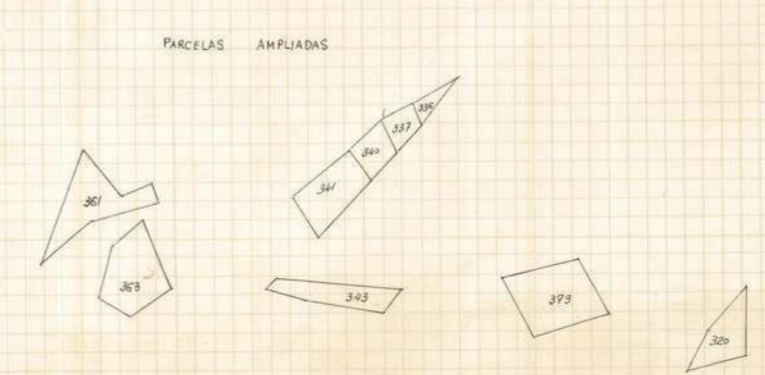
NOTA: La parcela 199 está situada al S. de la 198.  
En esta hoja solo comprondrás las parcelas nº 1 y 315.







NOTA: La parcela 396 está situada al N. de la 387  
La parcela 385 está situada al N. de la 326  
En esta hoja están comprendidas las parcelas 316 a la 486



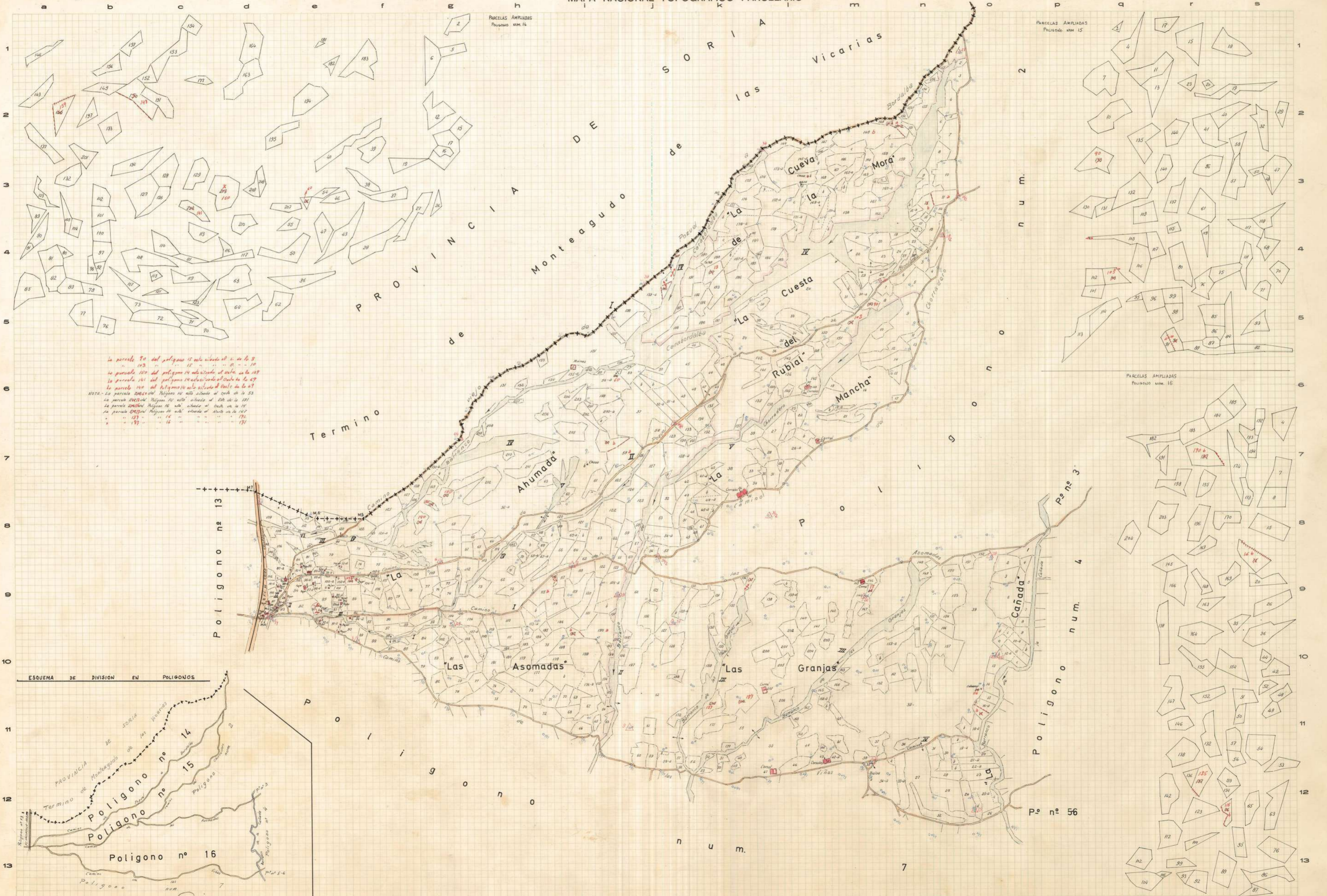




# INSTITUTO GEOGRAFICO Y CATASTRAL

MAPA NACIONAL TOPOGRAFICO PARCELARIO

Polígono núm. 14, 15 y 16



La parcela 30 del polígono 14 está situada al s. de la 13  
La parcela 123 del polígono 14 está situada al s. de la 13  
La parcela 161 del polígono 14 está situada al s. de la 13  
La parcela 140 del polígono 14 está situada al s. de la 13  
NOTA: La parcela 226 del Polígono 14 está situada al s. de la 13  
La parcela 223 del Polígono 14 está situada al s. de la 13  
La parcela 222 del Polígono 14 está situada al s. de la 13  
La parcela 221 del Polígono 14 está situada al s. de la 13  
La parcela 137 del Polígono 14 está situada al s. de la 13  
La parcela 136 del Polígono 14 está situada al s. de la 13

