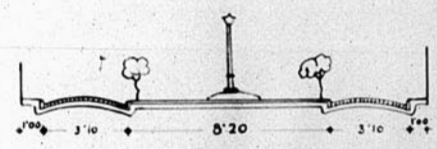



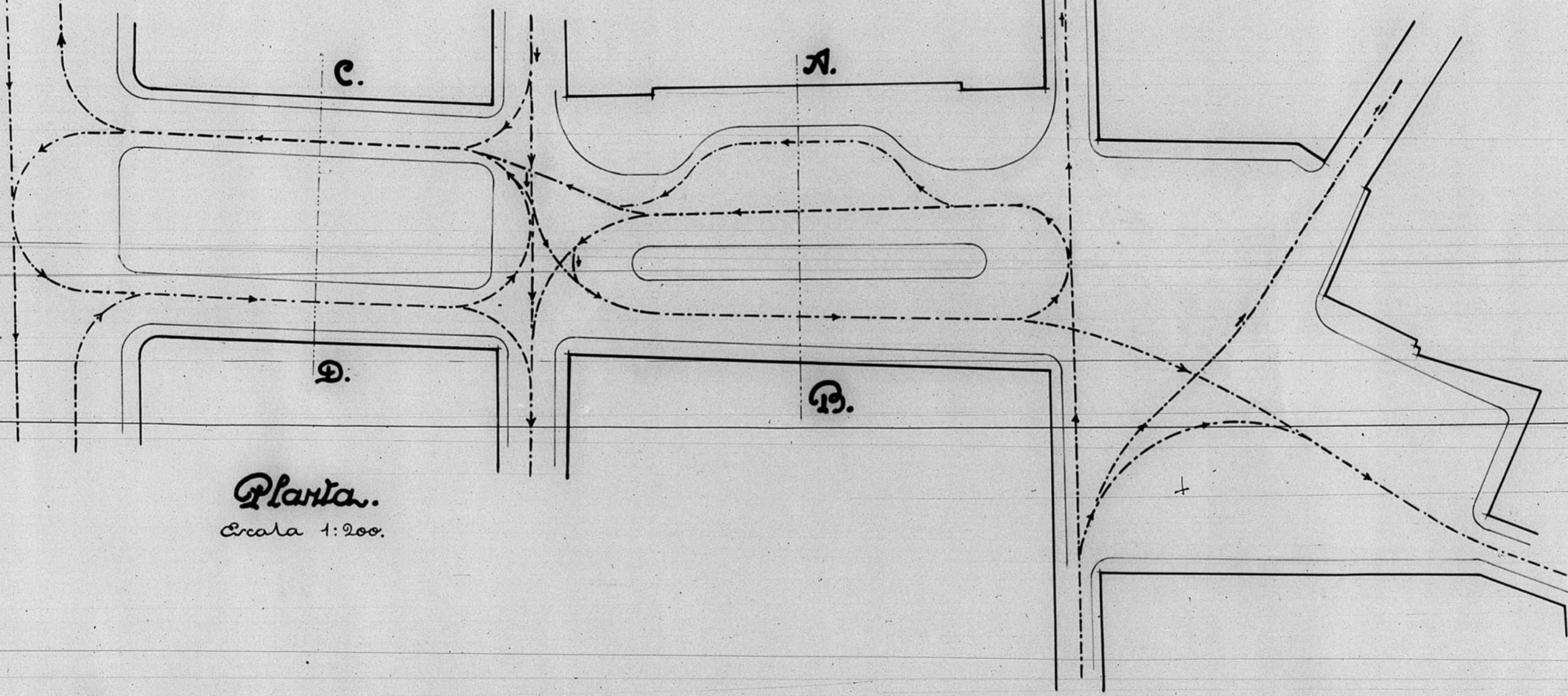
13140



Sección C-D.
Escala 1:200.



Sección A-B.
Escala 1:150.



Planta.
Escala 1:200.

Dirección General de Regiones Devastadas
Oficina de Proyectos de la
Región Aragonesa


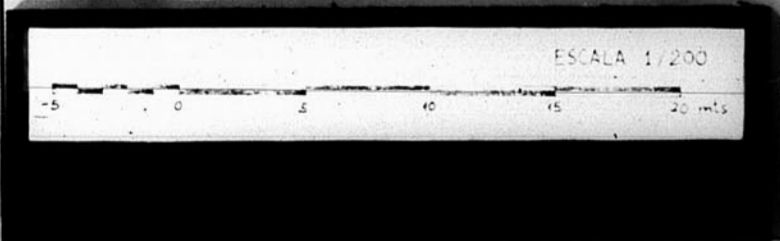
Localidad : Ceruel
Ayuntamiento : Urbanización P^{ta} del G^{ral} Mola.

Planos :	Escalas :
Planta.	1:200.
Sección A-B.	1:150.
" C-D.	1:200.

V^oB^o
El Arquitecto-Jefe.
Ceruel, Marzo 1942.
El Arquitecto
[Signature]

Modificaciones

Virador



PROVA DE CONSTRUCCION DE
420