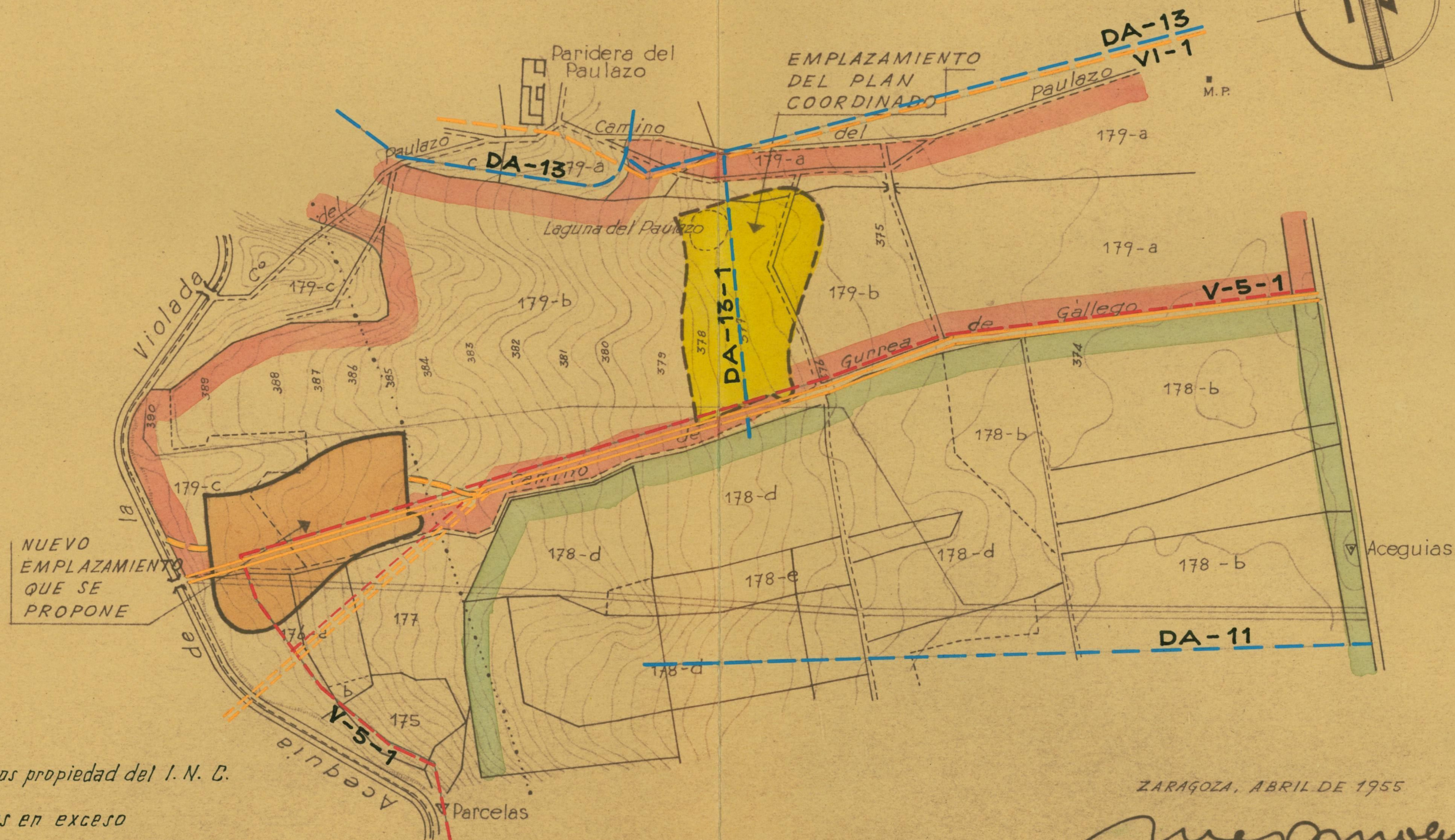








# Pueblo de Valsalada Emplazamiento

ESCALA 1:5000



-  Terrenos propiedad del I. N. C.
-  Tierras en exceso
-  Aceguias y Caminos del Plan general
-  Variación que se propone

ZARAGOZA, ABRIL DE 1955

*Mermelo*  
ARQUITECTO