



INSTITUTO GEOGRÁFICO Y CATASTRAL

Provincia de Zaragoza
Partido judicial de Pina

Término municipal de Rodén
Polígono núm. 1

Trabajos topográficos del Catastro parcelario.

R



Zaragoza de 1920 de 1920
El GEÓMETRA AUXILIAR José María DE INGENIERO GEOGRÁFO, Manuel Goro

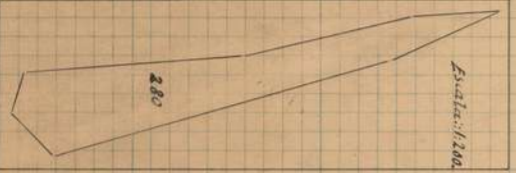
Conforme:
EL INGENIERO JEFE DE LA BRIGADA,

Aprobado:
EL DIRECTOR GENERAL,

Escala 1: 5000

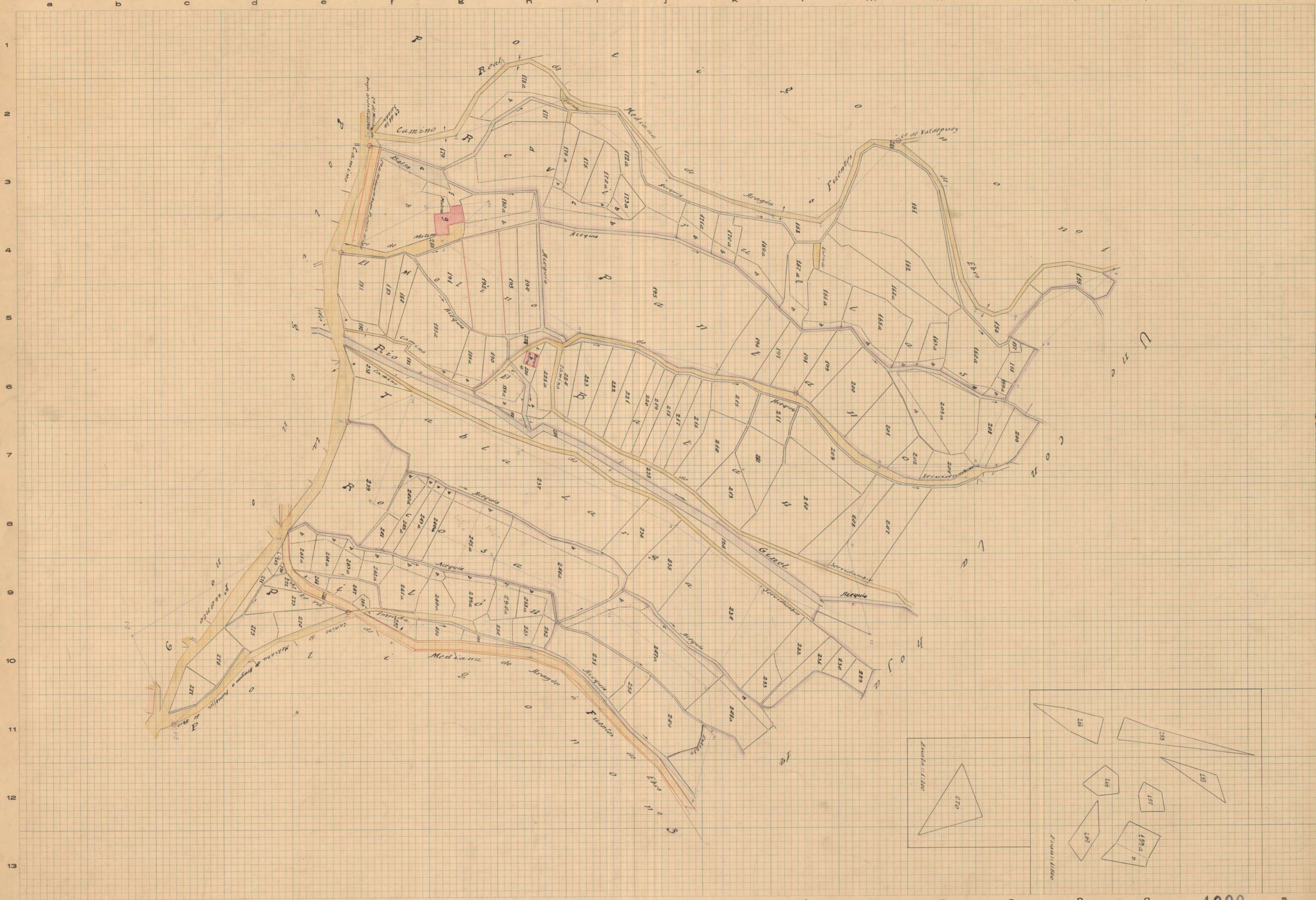


Las parcelas marcadas con asterisco (*)
dependen de un polígono anterior
por lo tanto parte de un polígono anterior.

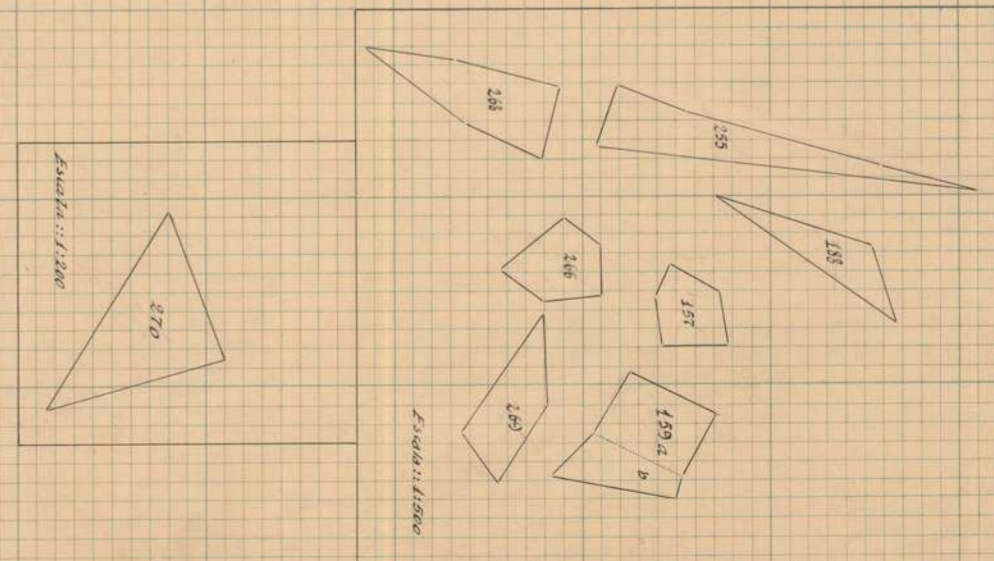


Las parcelas marcadas con asterisco (*)
dependen de un polígono anterior
por lo tanto parte de un polígono anterior.





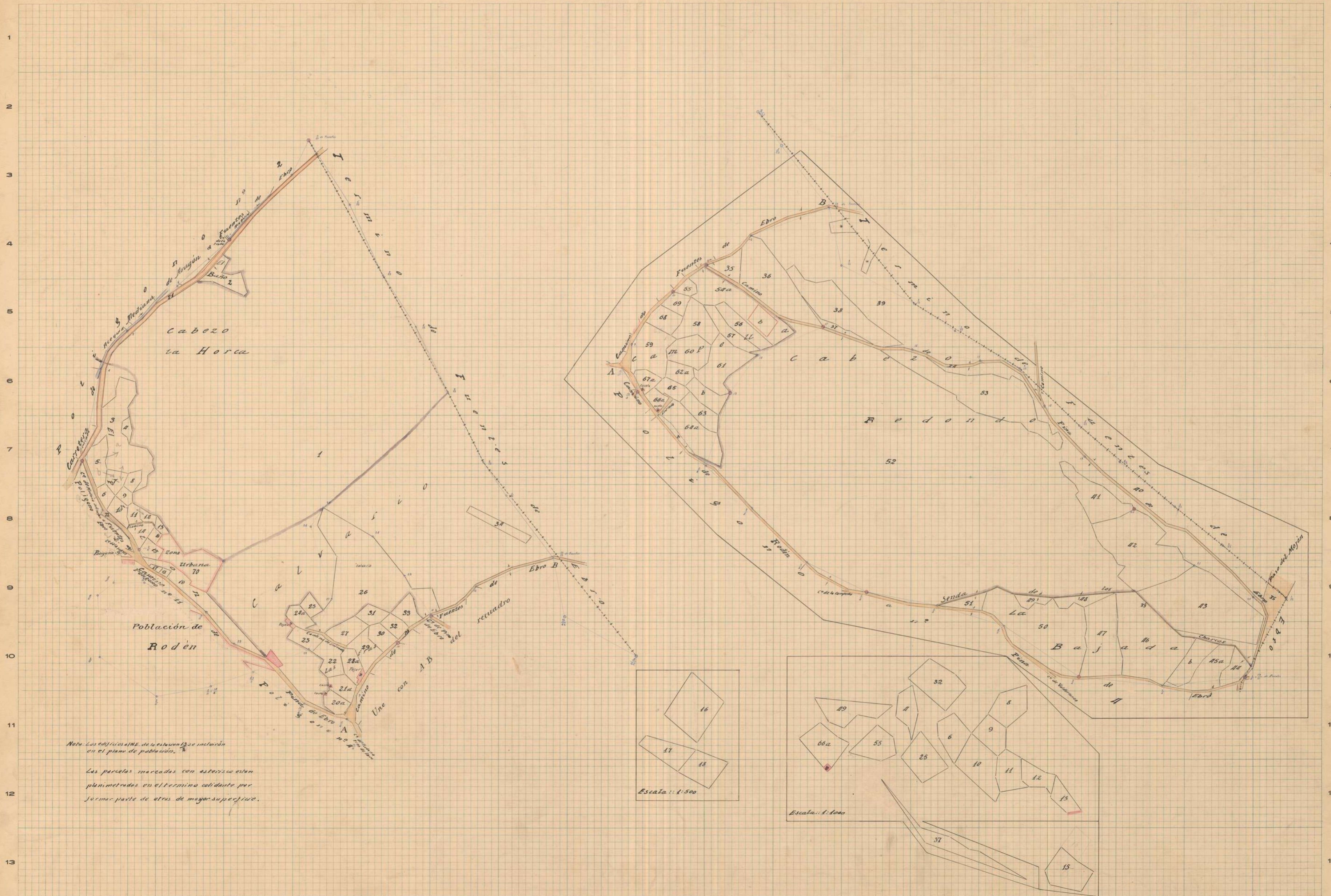
Nota



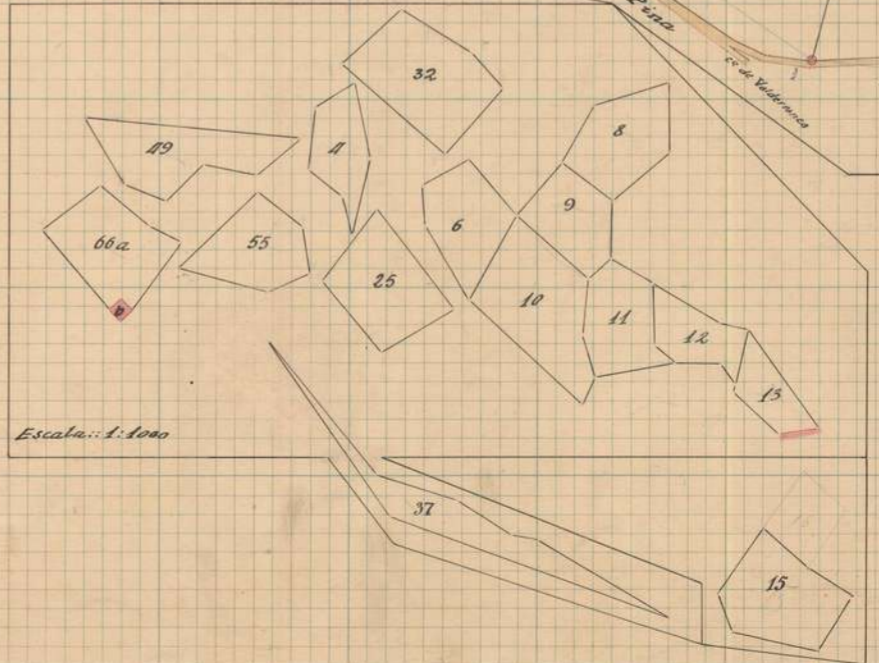
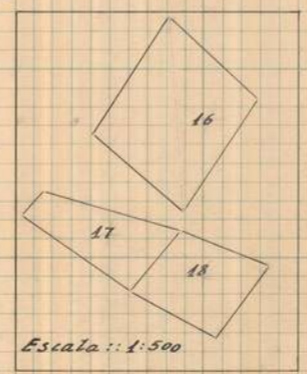
Escala 1:1000

Baragoza 20 de Setiembre de 1920 Revisada el 14 de Marzo 1921 Conforme: El INGENIERO JEFE DE LA BRIGADA
El GEOMETRA AUXILIAR Manuel Caro
Aprobado: El DIRECTOR GENERAL





Nota: Los edificios que de aquí se incluyan en el plan de población.
Las parcelas marcadas con asterisco están planimetradas en el término colindante por ser una parte de otros de mayor superficie.



Escala 1:2000

Zaragoza de Septiembre de 1920
El Geómetra Auxiliar de Ingeniero Geógrafo,
El Ingeniero Jefe de la Brigada,
Aprobado: El Director General.

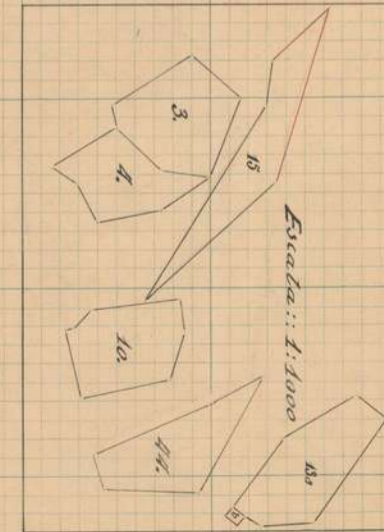
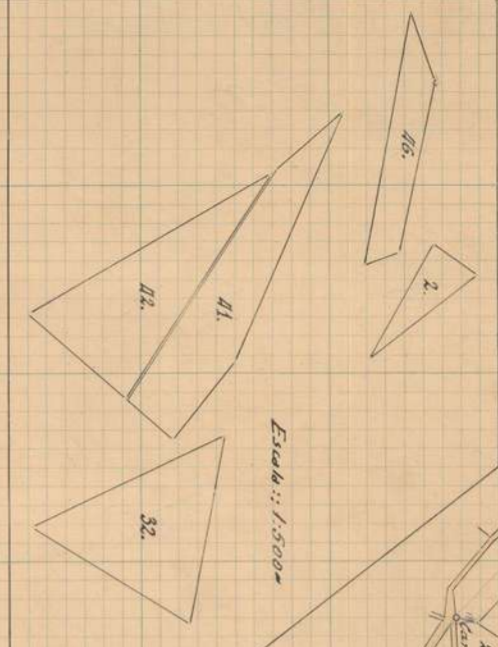


INSTITUTO GEOGRÁFICO Y CATASTRAL

Provincia de Zaragoza
Partido judicial de Pina

Trabajos topográficos del Catastro parcelario.

Término municipal de Rodén
Polígono núm. 4

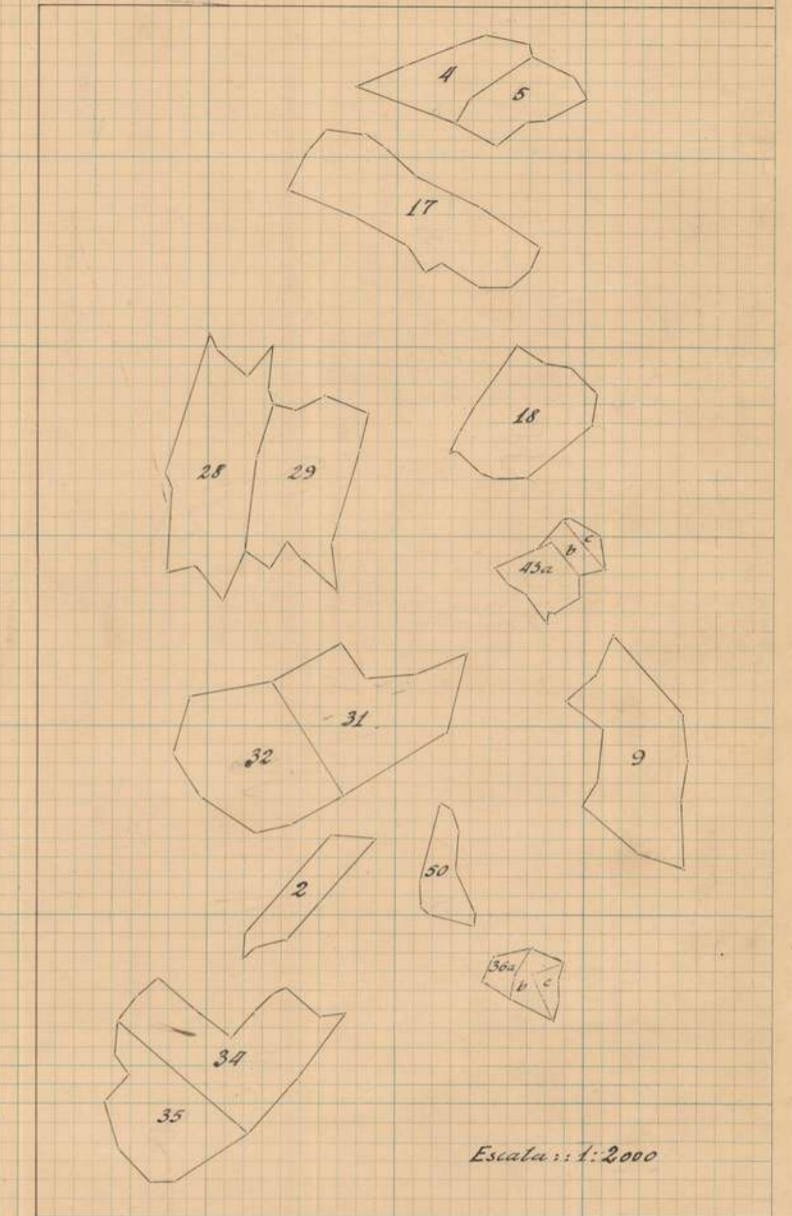


Norte

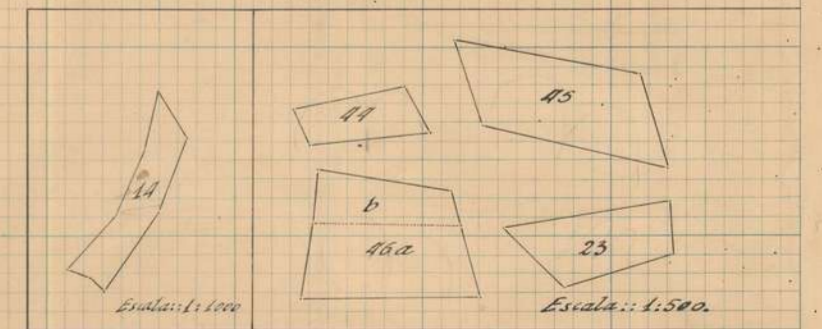
Escala 1: 2000

Zaragoza 18 de Agosto de 1900
El Geómetra Auxiliar E. de Ingeniero Geógrafo, *José María García*
El Ayudante de E. de Ingeniero Geógrafo, *Manuel Gato*
Aprobado: El Director General.





La parcela nº 50 está al lado de la 28ª.
" 52 " al O. de la 5ª y al E. de la 7.



Zaragoza 19 de Agosto de 1900 - Zaragoza 14 de Octubre de 1900

El GEÓMETRA AUXILIAR DE INGENIERO GEÓGRAFO,
José Guay Jara

Conforme:
El INGENIERO JEFE DE LA BRIGADA,
Manuel Loro

Aprobado:
El DIRECTOR GENERAL,

Escala 1: 5000



INSTITUTO GEOGRÁFICO Y CATASTRAL

Provincia de Zaragoza
Partido judicial de Pina

Trabajos topográficos del Catastro parcelario.

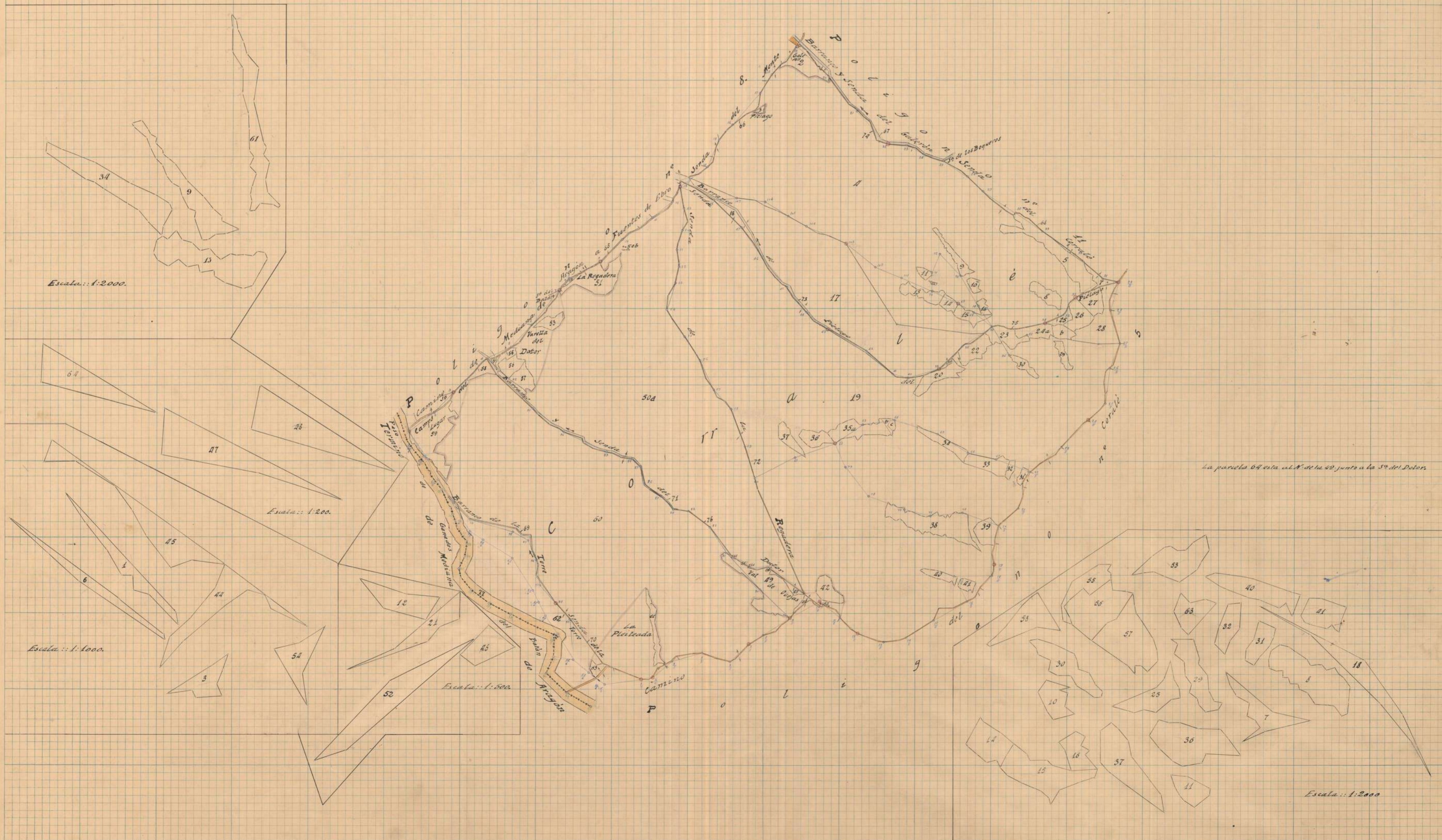
Término municipal de Rodén
Polígono núm. 6

2



Zaragoza el 21 de Mayo de 1930 - 11 de Noviembre 1931
 El GEÓMETRA AUXILIAR DE INGENIERO GEÓGRAFO, *José Gavarró*
 Conforme: *Manuel Boro*
 Aprobado: EL DIRECTOR GENERAL, *[Signature]*

Escala 1: 5000

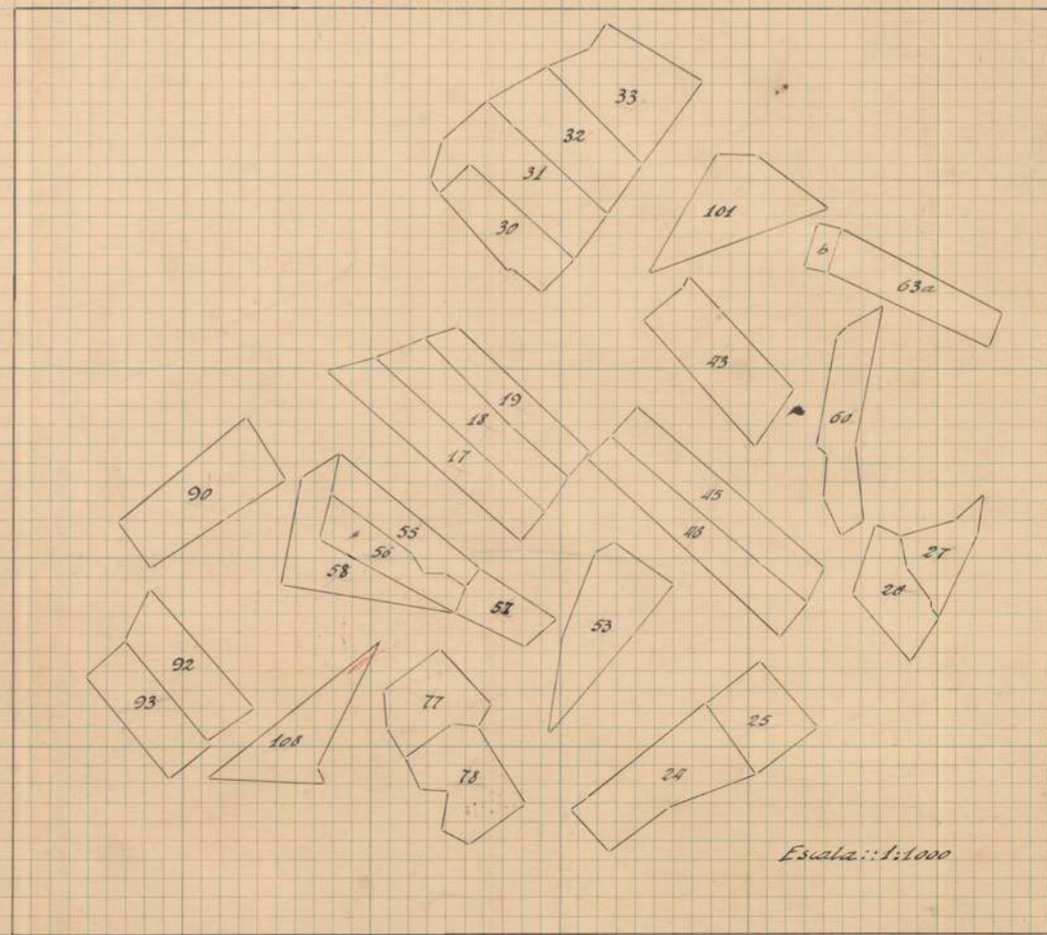
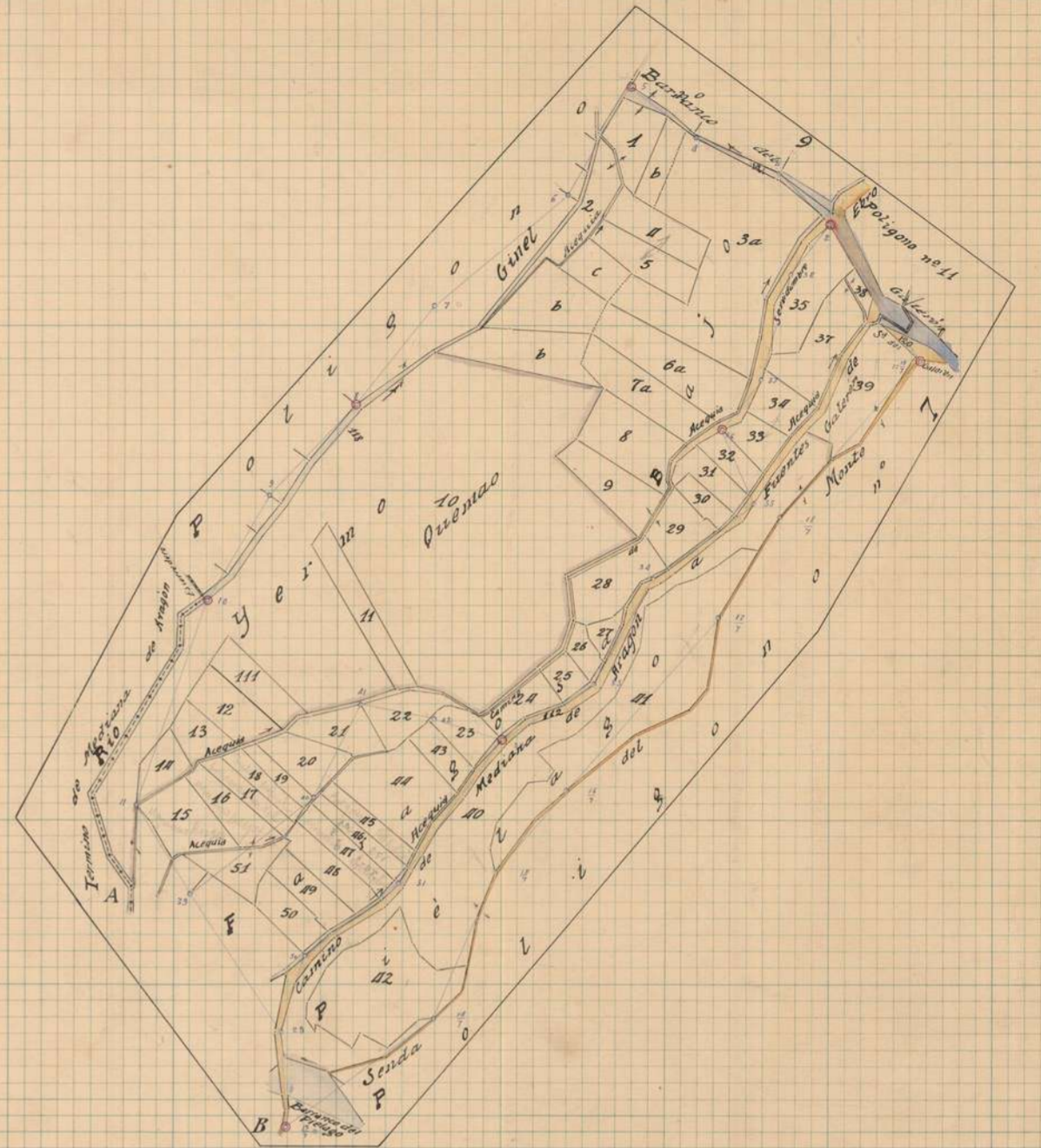
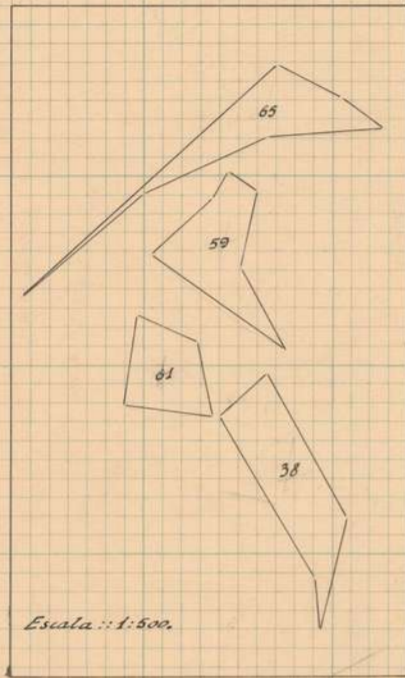
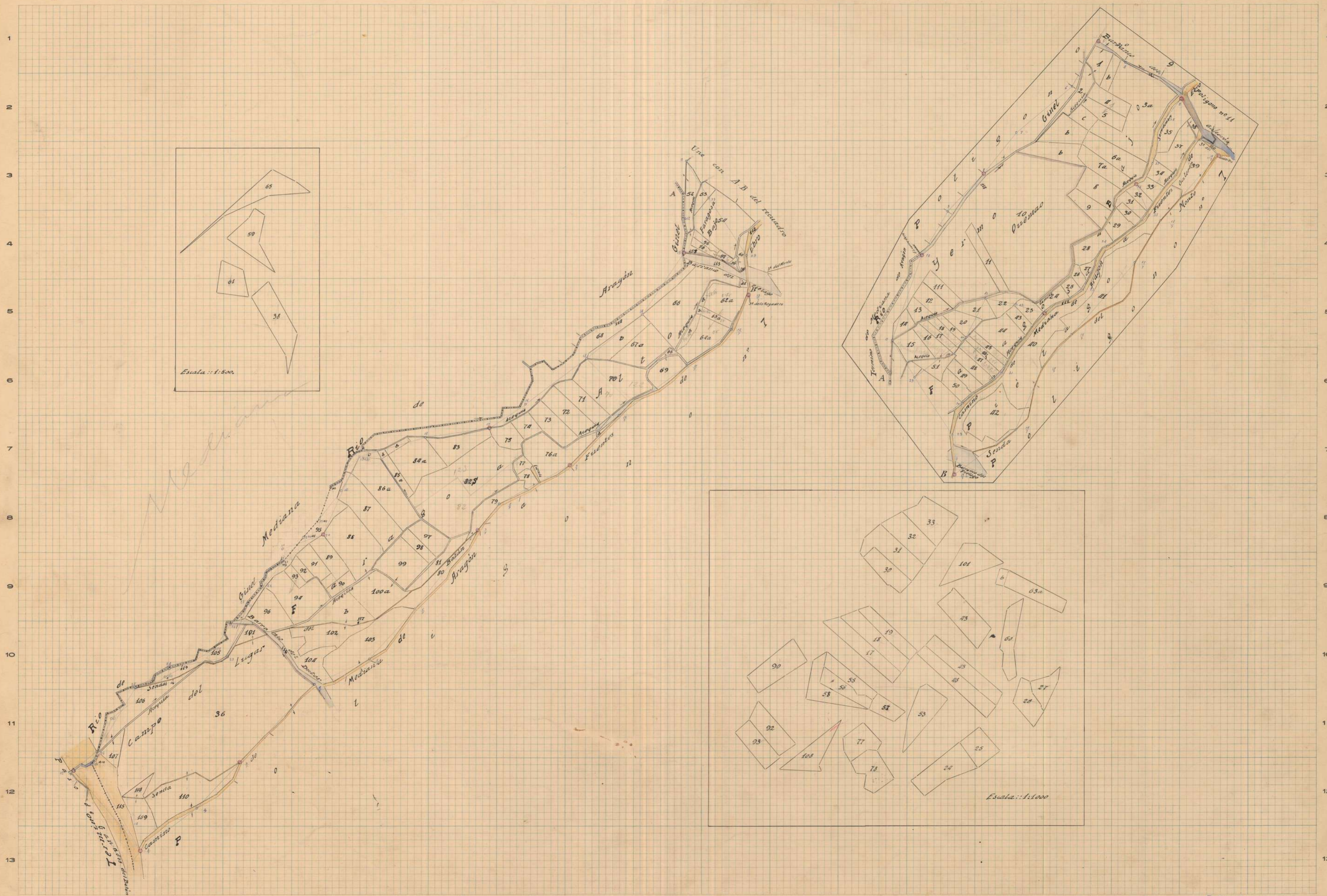


Zaragoza 13 de Agosto de 1900
El GEÓMETRA AJERILAR DE INGENIERO GEOGRÁFO,
José Ramón Jaraín
El INGENIERO JEFE DE LA BRIGADA,
Miguel Baro

Aprobado:
EL DIRECTOR GENERAL,

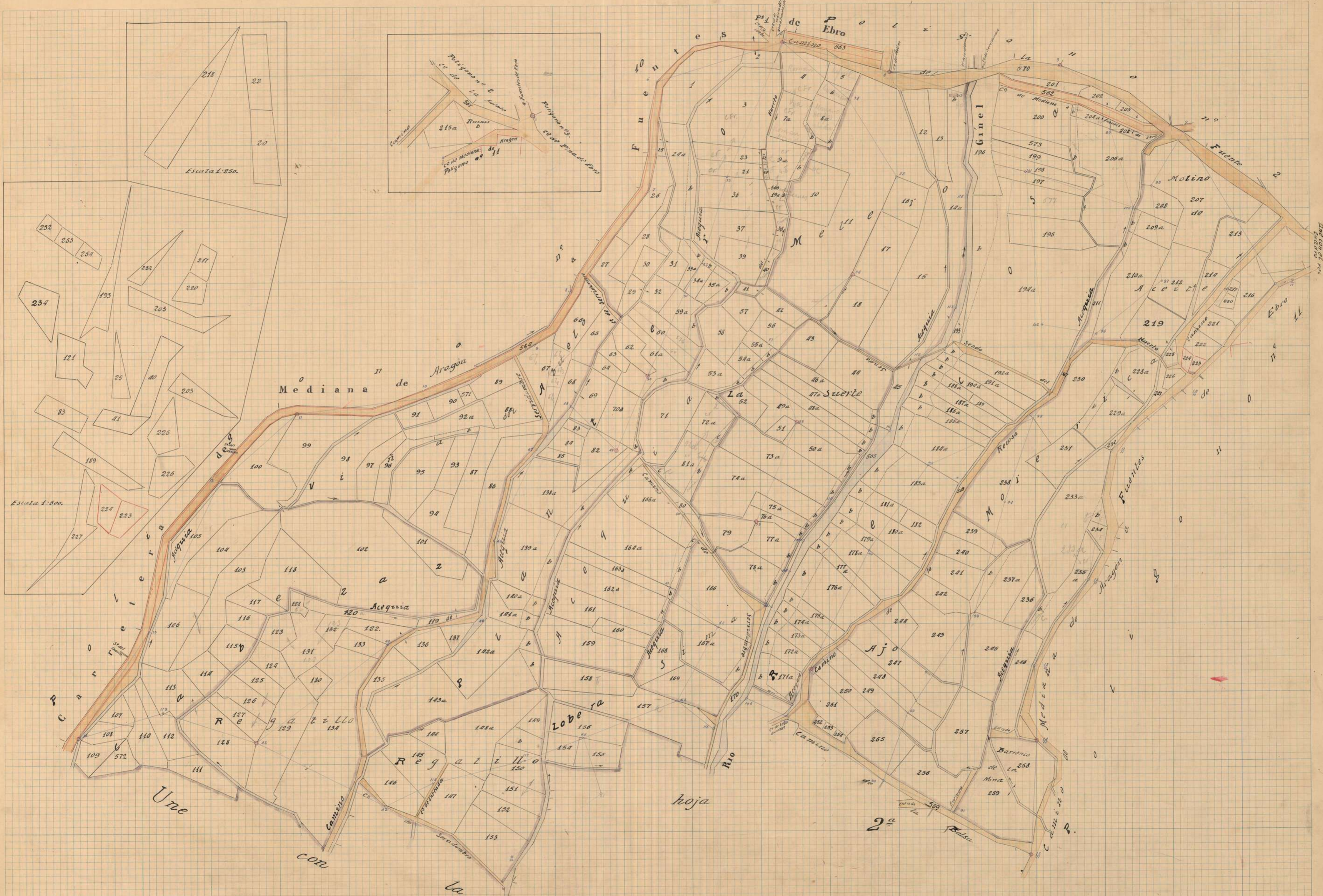
Escala 1: 5000





Zaragoza, 13 de Septiembre de 1900
EL GEÓMETRA AUXILIAR DE INGENIERO GEOGRAFO, *[Signature]*
Conforme EL INGENIERO JEFE DE LA BRIGADA, *[Signature]*
Aprobado: EL DIRECTOR GENERAL, *[Signature]*

Escala 1:2000



Zaragoza 28 de Agosto de 1920
El Geómetra Auxiliar de Ingeniero Geógrafo,
Joaquín Linares
Conforme:
El Ingeniero Jefe de la Brigada,
Manuel Baso

Aprobado:
El Director General,

Escala 1: 1000



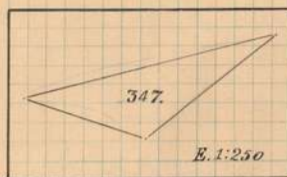
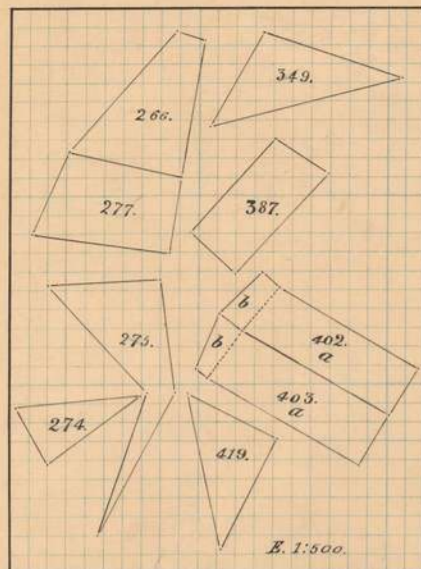


INSTITUTO GEOGRÁFICO Y CATASTRAL

Provincia de Zaragoza
Partido judicial de Pina

Trabajos topográficos del Catastro parcelario.

Término municipal de Roden
Polígono núm. 9 hoja 2^a



Lo 388 está al Norte la 398-399 y 400.
" 450 está al O. de la 358.
" 557 " N. de la 260.
" 558 " N. " 282.
" 559 " N. " 558.
" 516 " N. " 432.

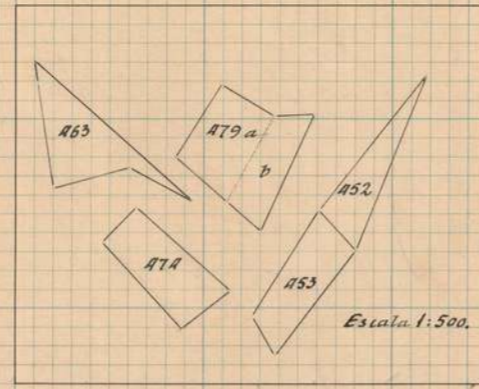
Zaragoza 21 de Agosto de 1920. Zaragoza 21 de Agosto 1921
El GEÓMETRA AUXILIAR DE INGENIERO GEÓGRAFO,
Manuel Caro

Conforme:
EL INGENIERO JEFE DE LA BRIGADA,

Aprobado:
EL DIRECTOR GENERAL,

Escala 1: 1000





La 560 esta al lado de la 525.

El Geómetra Auxiliar de Ingeniero Geógrafo, de 1923, Sr. *[Signature]*
El Ingeniero Jefe de la Brigada, Sr. *[Signature]*
Aprobado: El Director General, Sr. *[Signature]*

Escala 1: 1000

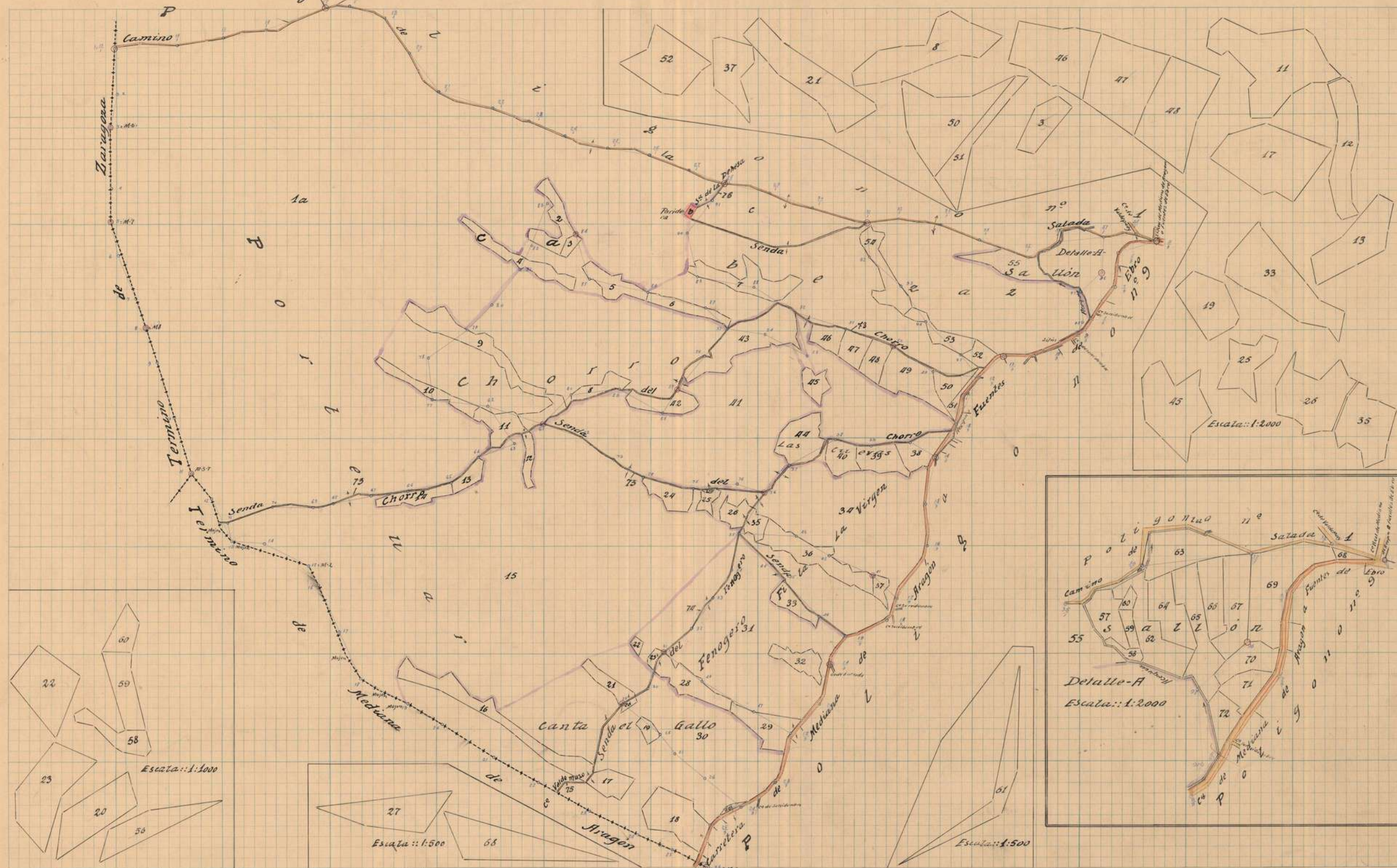


INSTITUTO GEOGRÁFICO Y CATASTRAL

Provincia de Zaragoza
Partido judicial de Pina

Trabajos topográficos del Catastro parcelario.

Término municipal de Rodén
Polígono núm. 10



Zaragoza, 1 de Octubre de 1920
EL GEÓMETRA AUXILIAR DE INGENIERO GEÓGRAFO,
Francisco Javier...

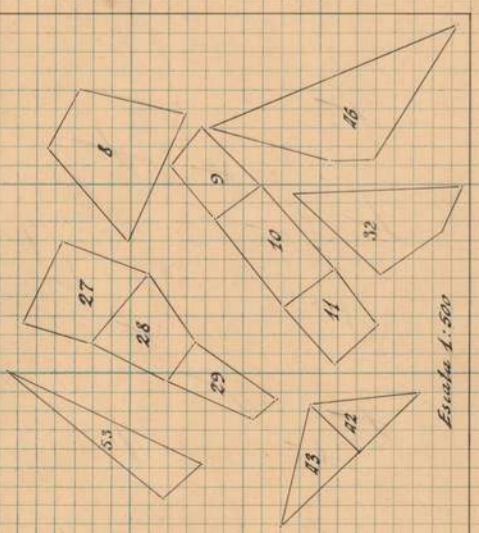
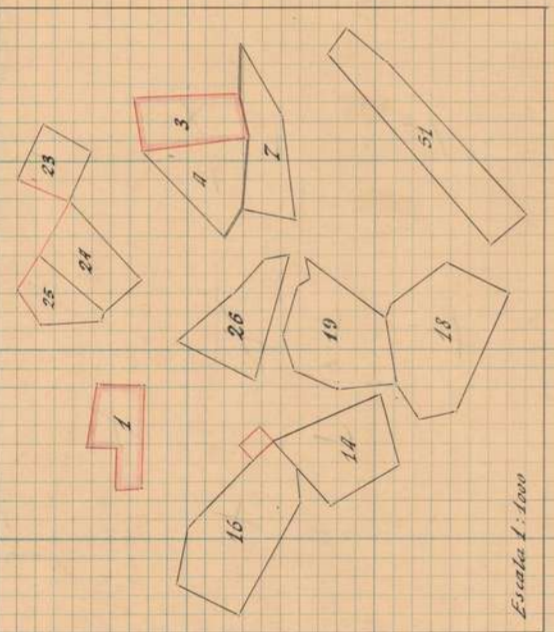
Zaragoza, 1 Abril 1921
Conforme:
EL INGENIERO JEFE DE LA BRIGADA,
Manuel...

Aprobado:
EL DIRECTOR GENERAL,

Escala 1: **5000**



Norte



Las parcelas n.º 16, 17, 18, 19, 20, 21, 22, 23, 24, 25, 26, 27, 28, 29, 30, 31, 32, 33, 34, 35, 36, 37, 38, 39, 40, 41, 42, 43, 44, 45, 46, 47, 48, 49, 50, 51, 52, 53, 54, 55, 56, 57, 58, 59, 60, 61, 62, 63, 64, 65, 66, 67, 68, 69, 70, 71, 72, 73, 74, 75, 76, 77, 78, 79, 80, 81, 82, 83, 84, 85, 86, 87, 88, 89, 90, 91, 92, 93, 94, 95, 96, 97, 98, 99, 100.

Zaragoza 22 de Agosto de 1920
El GEÓMETRA AUXILIAR DE INGENIERO GEOGRÁFO,
José María García
Conforme:
El INGENIERO JEFE DE LA BRIGADA,
Manuel de los Ríos

Aprobado:
El DIRECTOR GENERAL,

Escala 1: 2000



Norte



Zaragoza 22 de Agosto de 1920 Zaragoza 24 Mayo 1921
El Geómetra Auxiliar DE INGENIERO GEOGRÁFO, *José Lavín Jara*
El INGENIERO JEFE DE LA BRIGADA, *Manuel Baro*

Aprobado:
EL DIRECTOR GENERAL,

Escala 1: 2000

