

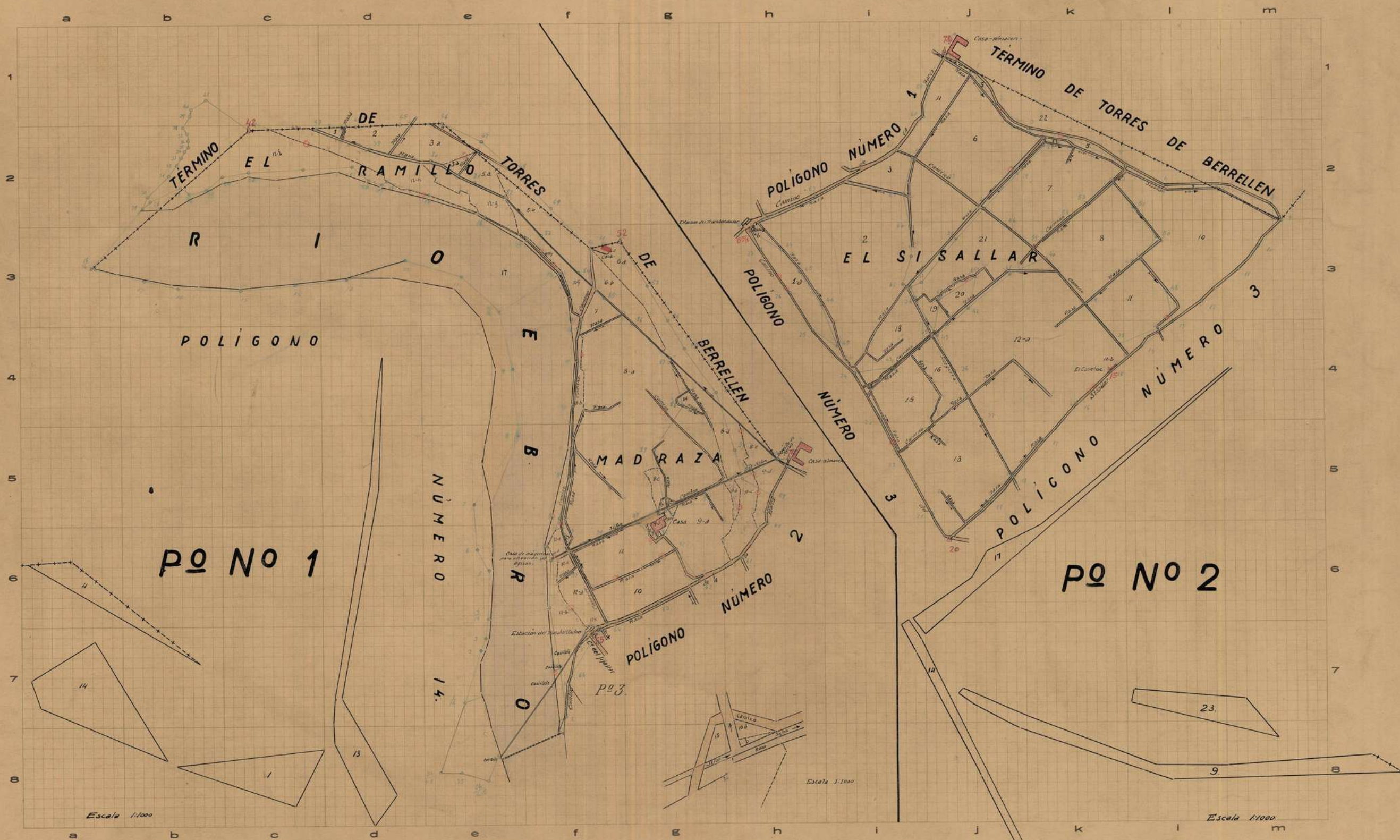


# INSTITUTO GEOGRÁFICO Y CATASTRAL

Provincia de Zaragoza  
Partido judicial de Zaragoza

Término municipal de SOBRADIEL  
Polígono: núm.<sup>s</sup> 1 y 2

Trabajos topográficos del Catastro parcelario.



Zaragoza 23 de Septiembre de 1922  
El GEOMETRA AJUDANTE DE INGENIERO GEOGRAFO,

*[Handwritten signature]*

Conforme:  
El INGENIERO JEFE DE LA BRIGADA.

Aprobado:  
El DIRECTOR GENERAL.

Escala 1: 5000





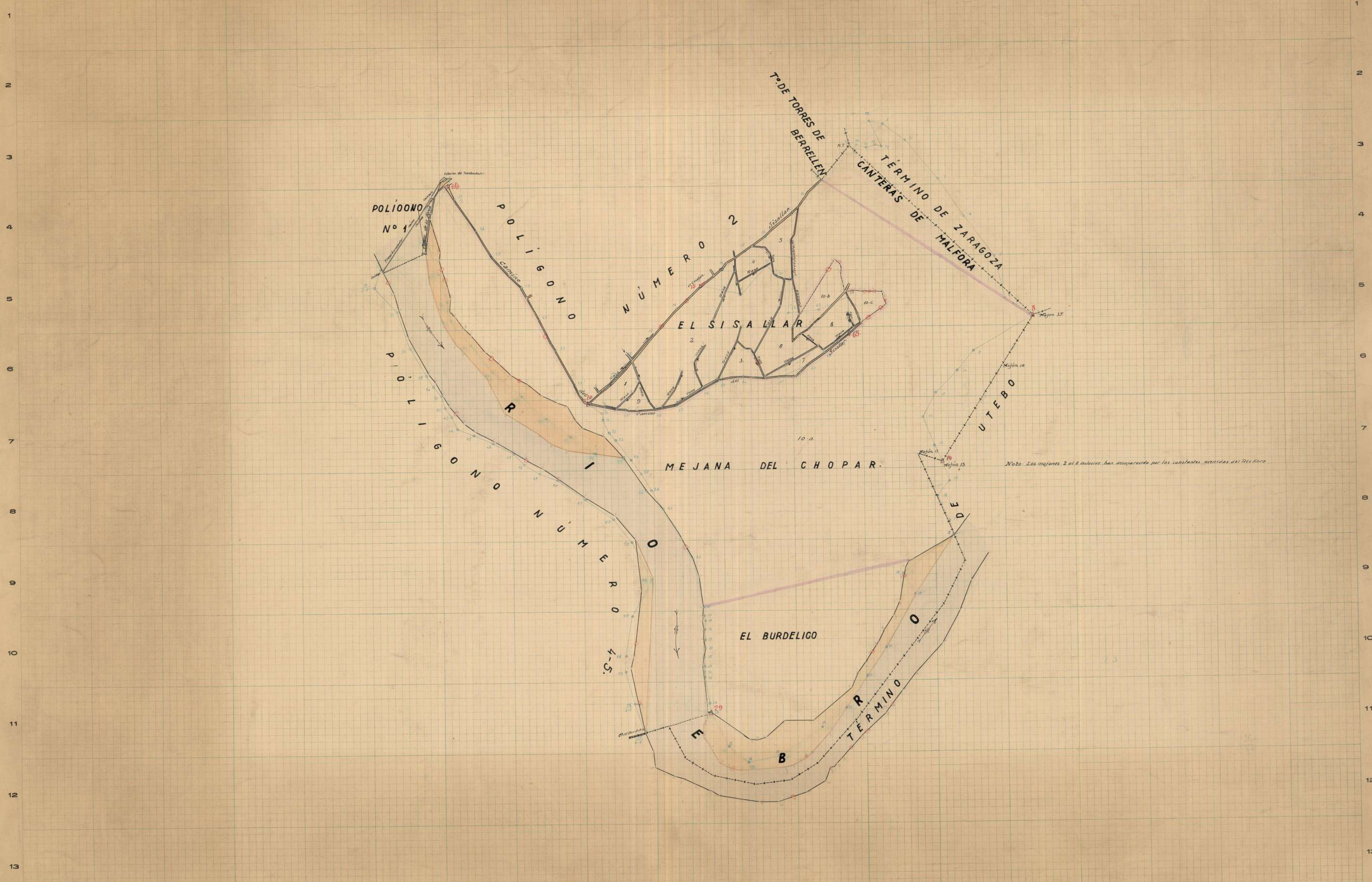
# INSTITUTO GEOGRÁFICO Y CATASTRAL

Trabajos topográficos del Catastro parcelario.

Término municipal de SOBRADIEL

Polígono núm. 8

Provincia de Zaragoza  
Partido judicial de Zaragoza



Zaragoza 8 de Noviembre de 1923

*[Handwritten signature]*

Confirmit: EL INGENIERO JEFE DE LA BRIGADA,

Aprobado: EL DIRECTOR GENERAL,

Escala 1: 5000







# INSTITUTO GEOGRÁFICO Y CATASTRAL

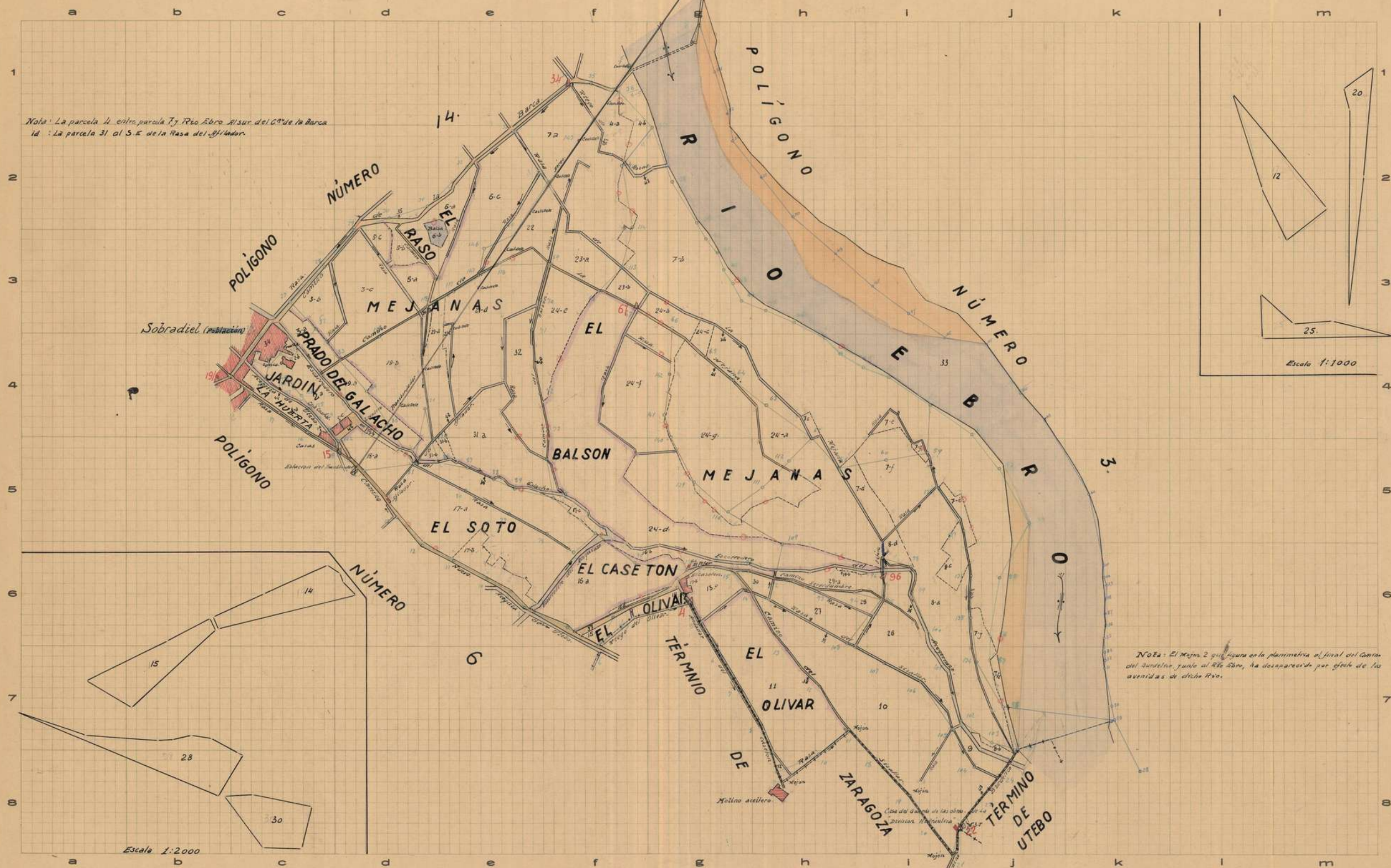
Provincia de Zaragoza

Partido judicial de Zaragoza

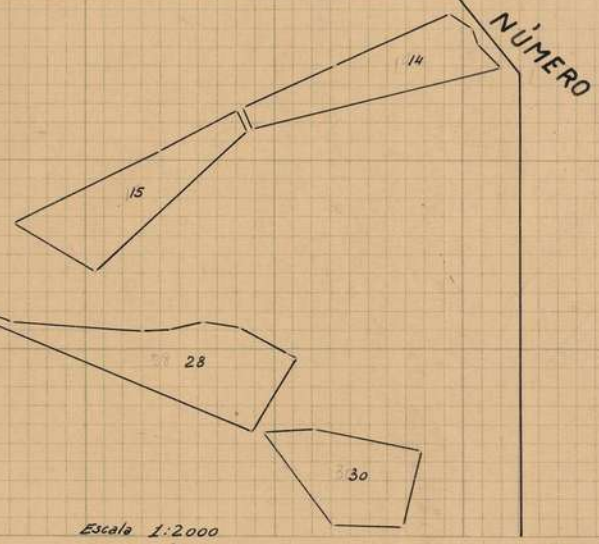
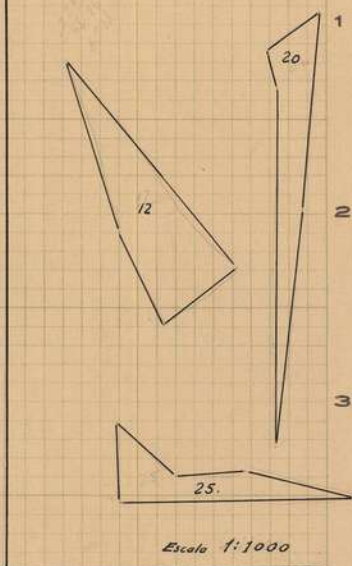
Término municipal de SOBRADIEL

Polígono núm. 4-5

Trabajos topográficos del Catastro parcelario.



Nota: La parcela 4 entre parcelas 7 y Río Ebro al sur del C/da de la Barca  
 id: La parcela 31 al S.E. de la Rasa del B/ador.



Nota: El Mejor 2 que figura en la planimetría al final del Camino del Sobradiel junto al Río Ebro, ha desaparecido por efecto de las avenidas de dicho Río.

Zaragoza 21 de Septiembre de 1922

El GEÓMETRA AMBASAR DE INGENIERO GEÓGRAFO,

*[Handwritten signature]*

Conforme:

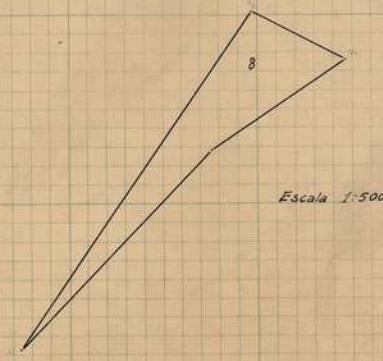
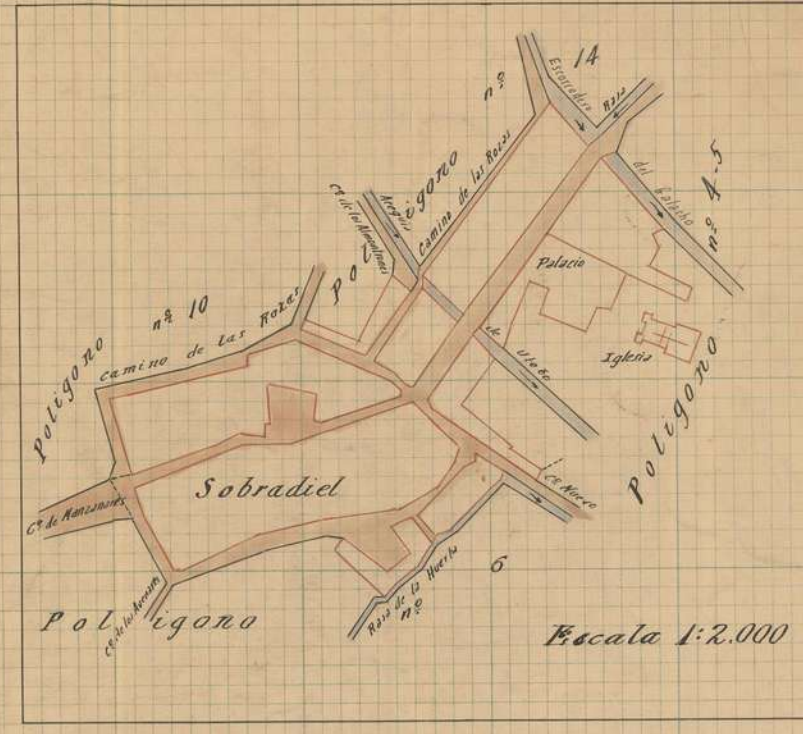
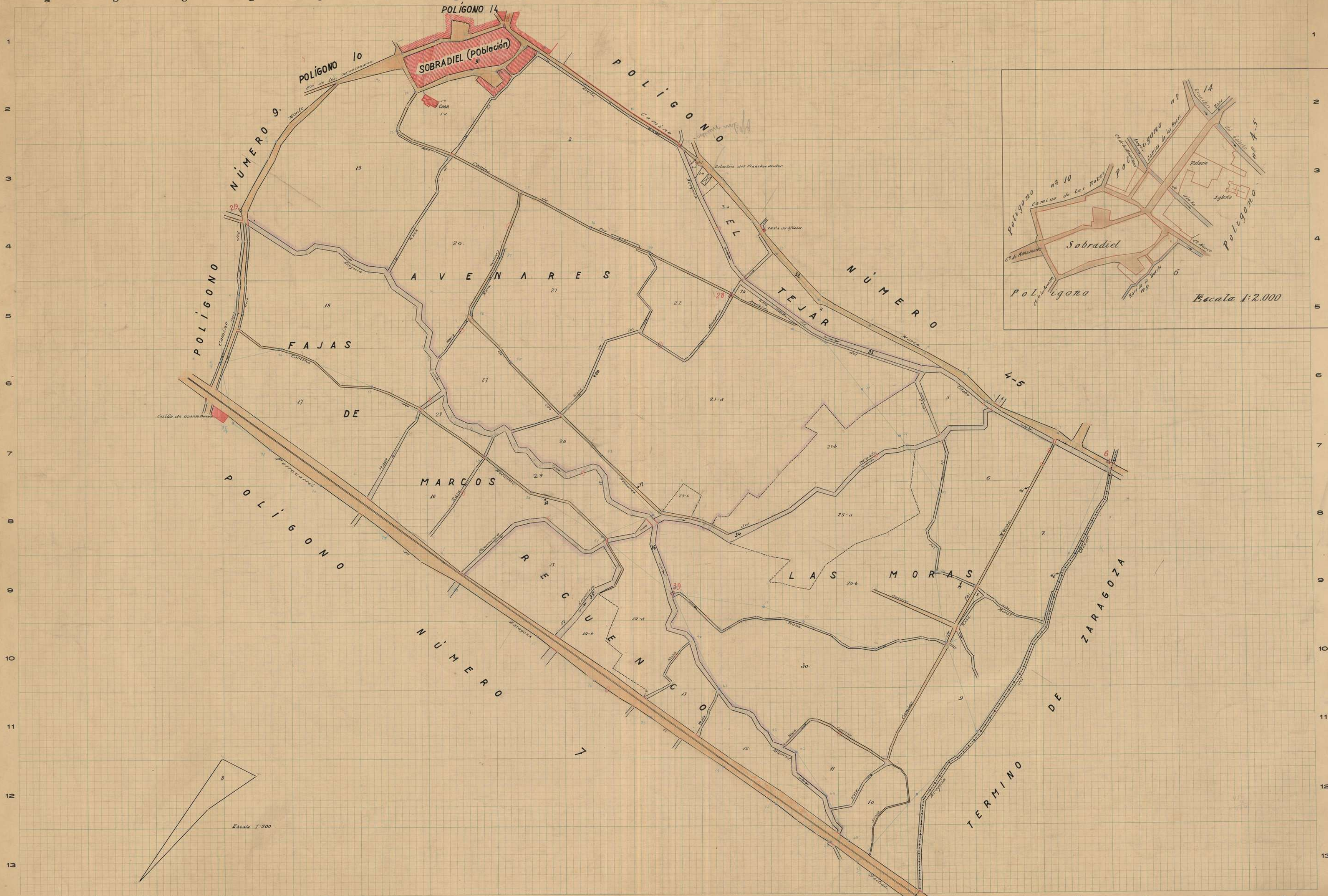
El INGENIERO JEFE DE LA BRIGADA.

Aprobado:

El DIRECTOR GENERAL.

Escala 1: 5000





Zaragoza 7 de agosto de 1922

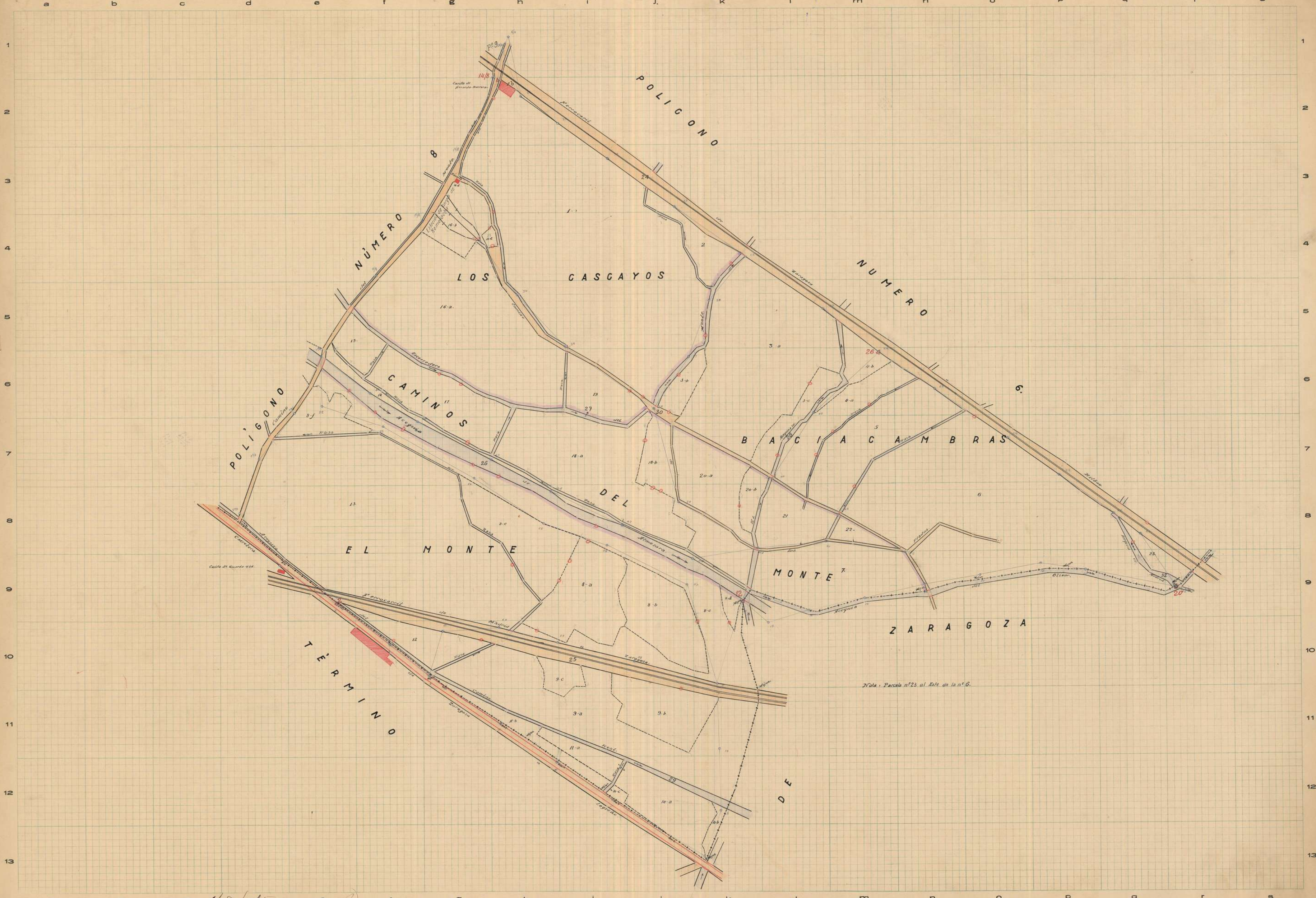
El Geómetra A. A. A. DE INGENIERO GEOGRÁFO.  
*[Signature]*

Confirmando:  
El INGENIERO JEFE DE LA BRIGADA.

Aprobado:  
El DIRECTOR GENERAL.

Escala 1: 2000





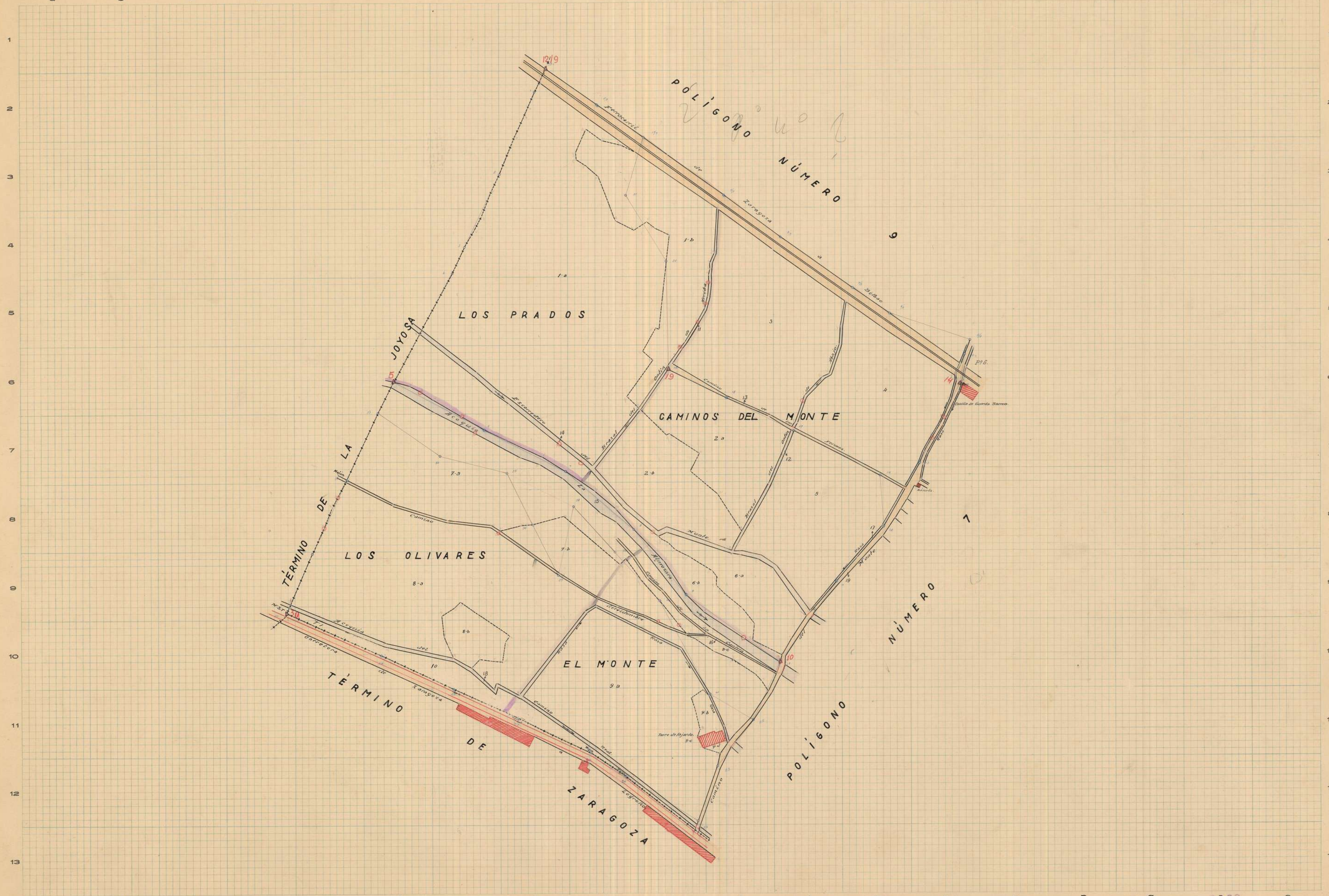
Zaragoza de Julio de 19...  
El GEÓMETRA AUNIBAR DE INGENIERO-GEÓMETRA:  
*[Signature]*

Conforme:  
El INGENIERO JEFE DE LA BRIGADA.

Aprobado:  
El DIRECTOR GENERAL.

Escala 1: 2000





Zaragoza de Julio de 1932  
El GEÓMETRA-AUXILIAR DE INGENIERO GEOGRÁFO,  
*[Signature]*

Conforme:  
El INGENIERO JEFE DE LA BRIGADA,

Aprobado:  
El DIRECTOR GENERAL,

Escala 1:2000









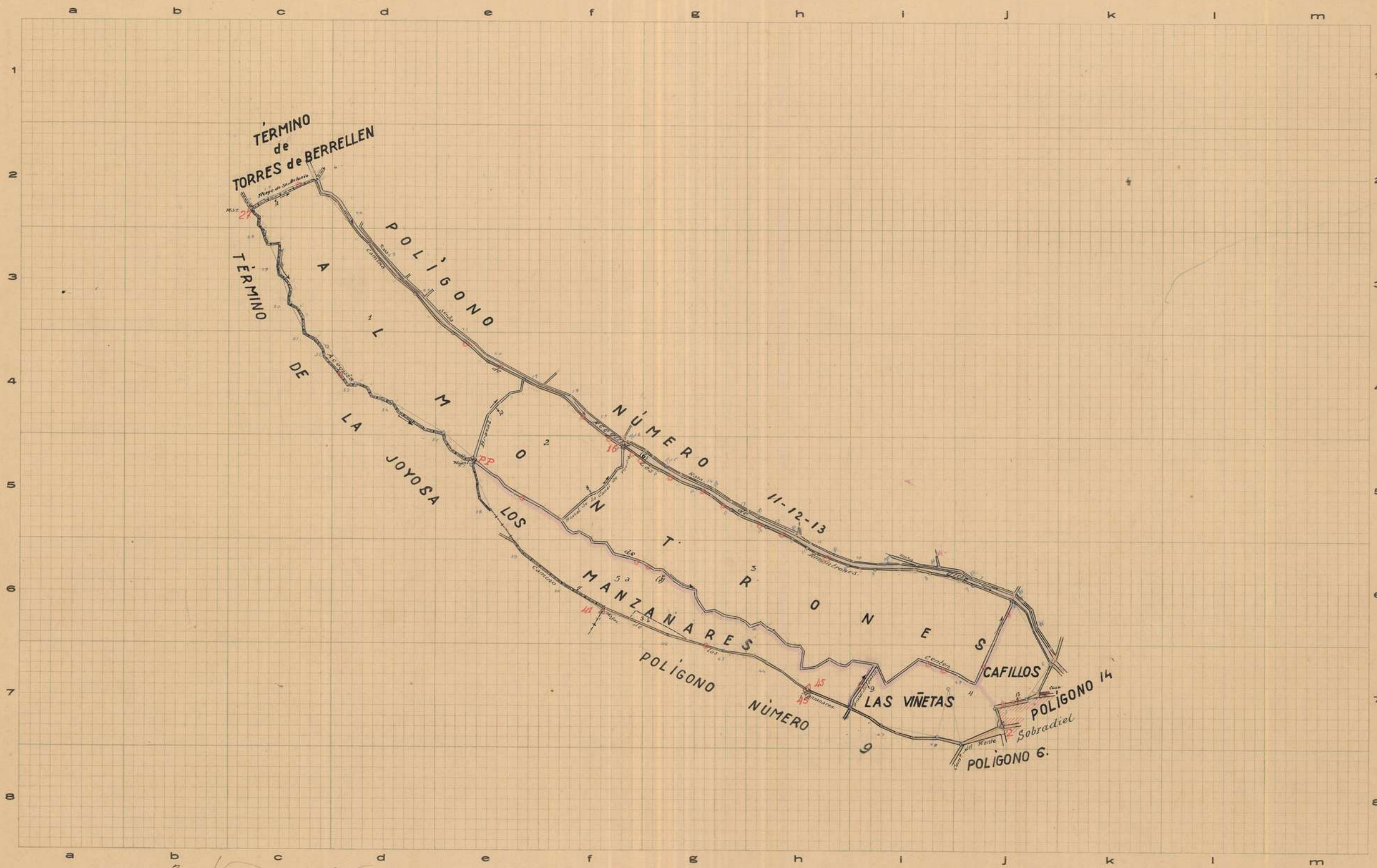


# INSTITUTO GEOGRÁFICO Y CATASTRAL

Provincia de Zaragoza  
Partido judicial de Zaragoza

Trabajos topográficos del Catastro parcelario.

Término municipal de Sobraduel  
Polígono núm. 10



*Zaragoza* 30 de *Junio* de 19 *32*  
El GEÓMETRA AUXILIAR DE INGENIERO GEOGRÁFO

*V. Vázquez*  
*Chaves*

Conformé:  
EL INGENIERO JEFE DE LA BRIGADA

Aprobado:  
EL DIRECTOR GENERAL

Escala 1: 5000



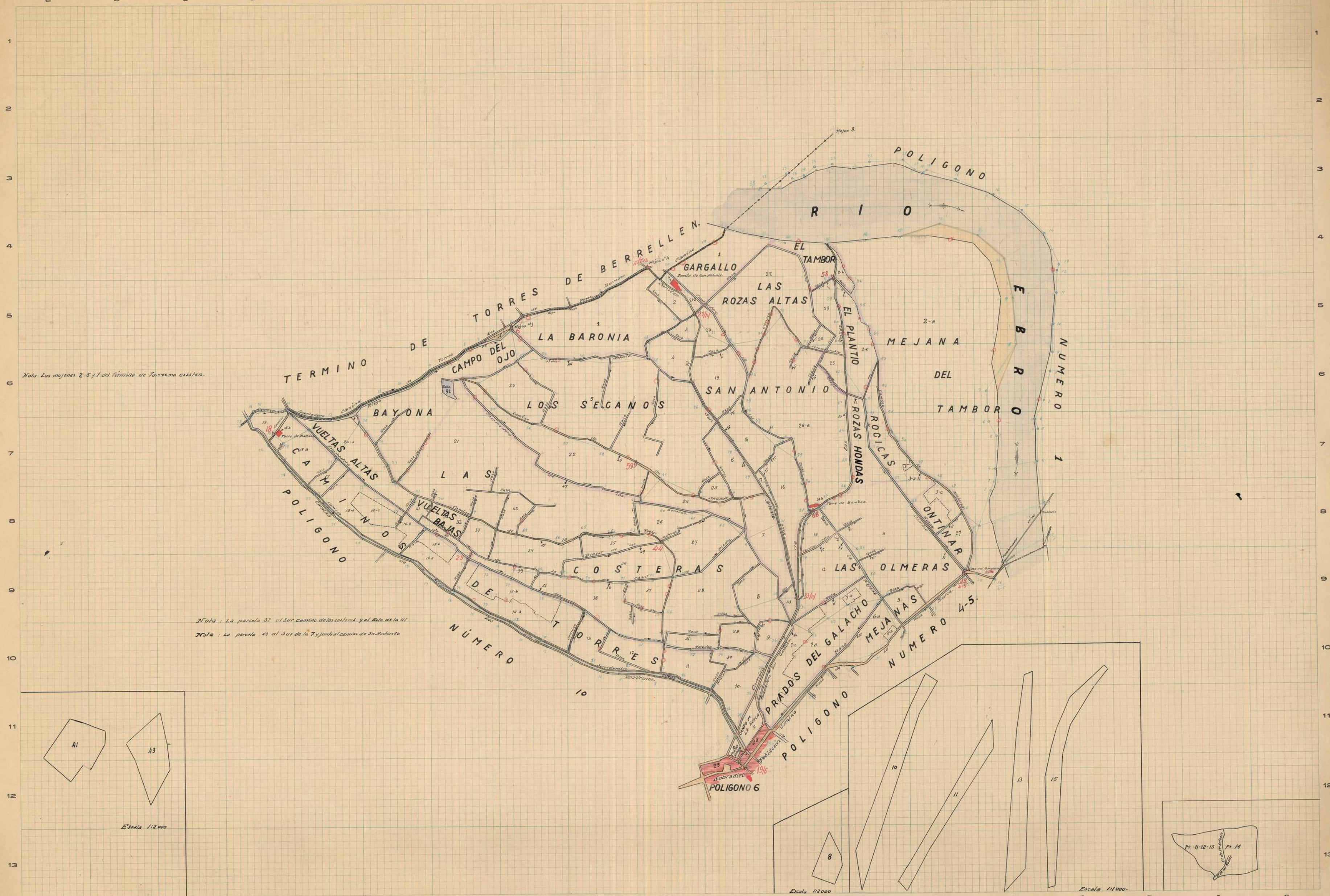


# INSTITUTO GEOGRÁFICO Y CATASTRAL

Trabajos topográficos del Catastro parcelario.

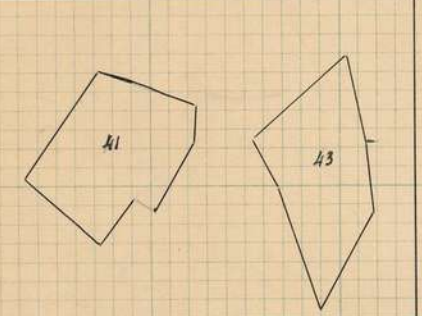
Término municipal de SOBRADIEL  
Polígono núm. (11-12-13) y (14)

Provincia de Zaragoza  
Partido judicial de Zaragoza

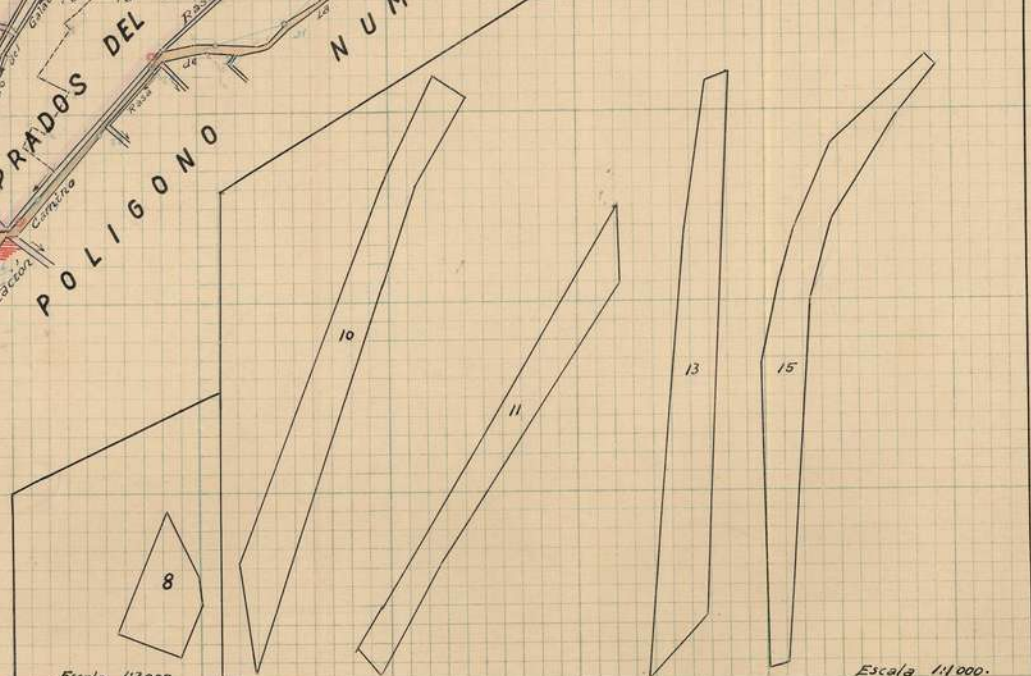


*Nota: Los mojones 2-5 y 7 del término de Torresma esstera.*

*Nota: La parcela 32 al Sur camino de las costeras y al Este de la 41.  
Nota: La parcela 43 al Sur de la 7 y hasta el camino de San Antonio.*

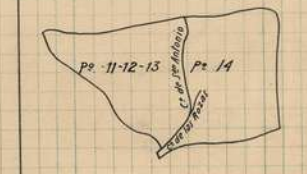


Escala 1:2000



Escala 1:2000

Escala 1:1000



Escala 1:5000

Zaragoza 29 de Septiembre de 1922

El GEOMETRA ARRIABAR DE INGENIERO GEOGRAFICO

El INGENIERO JEFE DE LA BRIGADA

El DIRECTOR GENERAL