

*Plano de demarcacion de la mina*

*San Pablo* en término de

*Gistain* de la Prov.<sup>ia</sup> de

*Huesca.*

Número de su exped.<sup>te</sup> 13



Plano de demarcacion de la mina de plomo titulada San Pablo (n<sup>o</sup> 8)

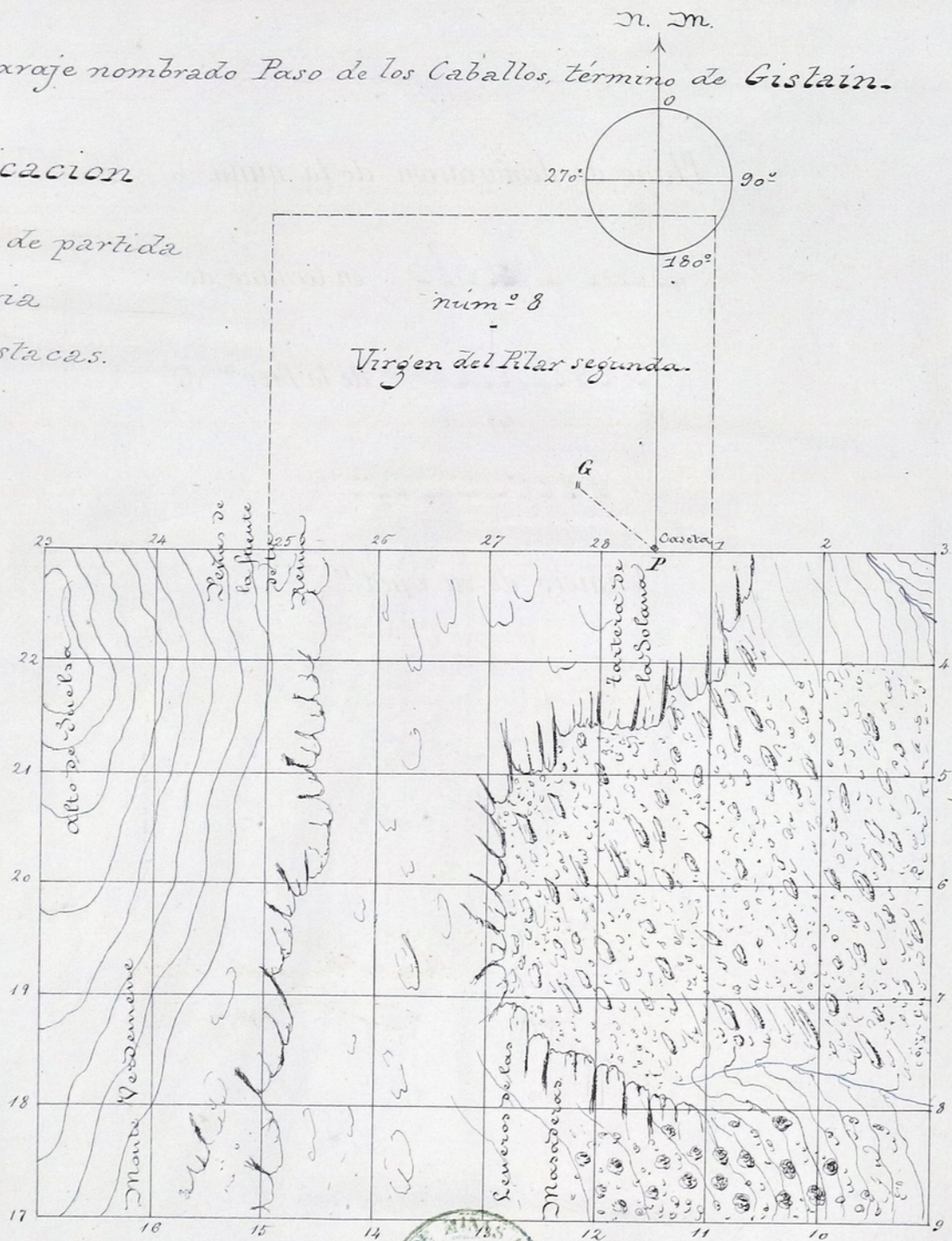
sita en el paraje nombrado Paso de los Caballos, término de Gistain.

Explicacion

P. Punto de partida

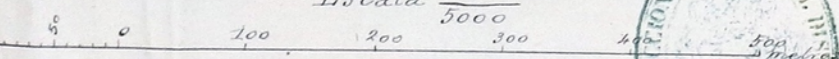
G. Galeria

1. 2. 3... Estacas.



n<sup>o</sup> 8  
Virgen del Pilar segunda.


Escala  $\frac{1}{5000}$



Conforme  
El Ingeniero que demarcó  
Juan Bautista Vicens

V.B.  
El Jefe del distrito  
Rodriguez

Zaragoza 2 de Junio de 1875.  
El Auxiliar facultativo que lo dibujó  
Francisco Magallanes



Explicacion del plano de cuarenta y ocho pertenencias para la mina de plomo nombrada San Pablo cuyo expediente tiene el n<sup>o</sup> ... sita en el paso de los Caballos término municipal de Gistain demarcada de orden del Sr. Gobernador fecha 1<sup>o</sup> de Abril último por el ingeniero que suscribe

Viales de referencia a puntos fijos

	Direccion Rumbos Grados	Longitud en metros.
Desde el punto de partida, que es el ángulo de la caseta de la mina Virgen de Pilar segunda		
Queda a el eje de la boca de la galeria de dicha mina	51°	90.
De id. a		

Lineas de la demarcacion.

	Brujula	Longitud	Metros cuadrado	Sitios de los mojonos.	Minas o terrenos colindantes en expresion del n <sup>o</sup> de su expediente respectivo.
	Rumbos Grados	Metros.			
Desde el punto de partida a la					
la 3 <sup>a</sup> estaca	E. 270°	250.	180000	1. Tartera de la Solana. 2. en rocas.	Linda por N. con
de 3 <sup>a</sup> a 9 <sup>a</sup>	S. 180°	600.		3. 4. 5. la tartera al barranco de la Solana	La concesion minera
de 9 <sup>a</sup> a 17 <sup>a</sup>	O. 90°	800.		6. al 14. lenceras de las Masaderias. 13. al Virgen del Pilar	Segunda cuyo ex-
de 17 <sup>a</sup> a 23 <sup>a</sup>	N. 0°	600.		17. al 18. de las lenceras y Verdencine. 21. 22.	pedimento tiene
de 23 <sup>a</sup> a P.	E. 270°	550.		23. al 24. de Suelso. 24. en cima de la	el n <sup>o</sup> 8.
2 <sup>a</sup>				fuentes de la fuente 25. en cima de dicha	
				conduce 27. 28. rocas proximamente a	
				aguas.	
3 <sup>a</sup>					
4 <sup>a</sup>					
5 <sup>a</sup>					
6 <sup>a</sup>					
7 <sup>a</sup>					
8 <sup>a</sup>					

Zaragoza 2 de Junio de 1875.  
Juan Bautista Vicens



## Observaciones facultativas

El limbo de la brújula que se empleó para esta operación, está dividido en 360 grados partiendo del N. á la derecha.

La labor consiste en \_\_\_\_\_ de \_\_\_\_\_ metros de \_\_\_\_\_ excavada \_\_\_\_\_  
los resquederos del criadero, cuyo yacimiento es en forma de filones  
varios

Dirección del criadero E. á O. magnético

Su inclinación 75 grados al N.

Su potencia indeterminable por falta de trabajos.

El mineral beneficiable es galena con blenda acompañado o mezclado de espato calcáreo.

La roca que le sirve de caja es granito

perteneciente á la formación geológica de plutónica

El punto de partida es el ángulo S. de la caseta de la mina Virgen del Pilar 2.<sup>o</sup>

Vicens

