

12.959.

Dirección General de Regiones Devastadas
 Oficina de Proyectos de la
 Región Aragonesa

Localidad.- Teruel
 Proyecto: Reparación muro y urbanización
 del Paseo del Generalísimo

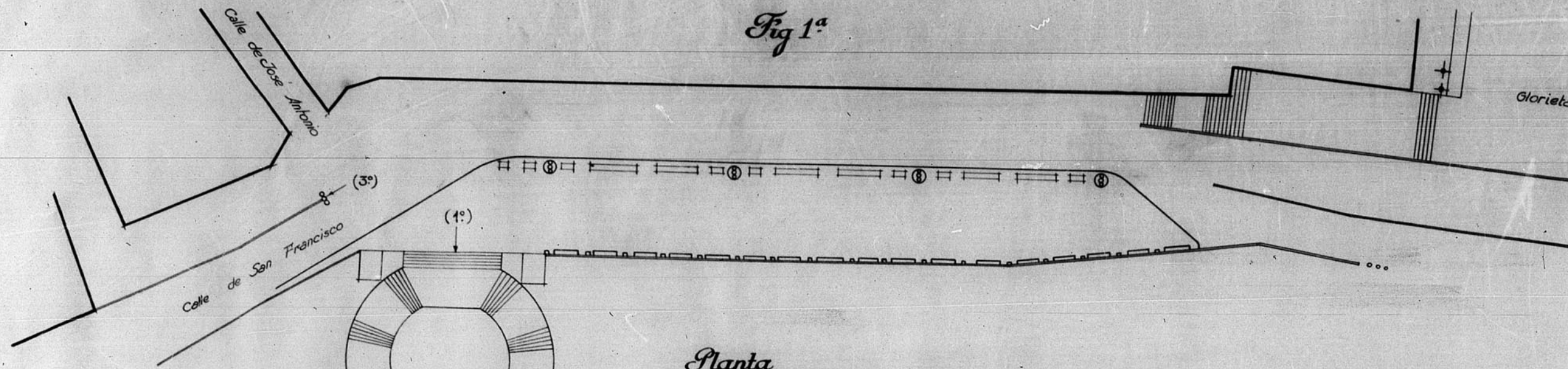
Plano: Escala:
 Alzado y planta 1:500
 Sección 1:100

TERUEL, SEPTIEMBRE DE 1942
 EL INGENIERO JEFE.

Modificaciones:

Veredas:

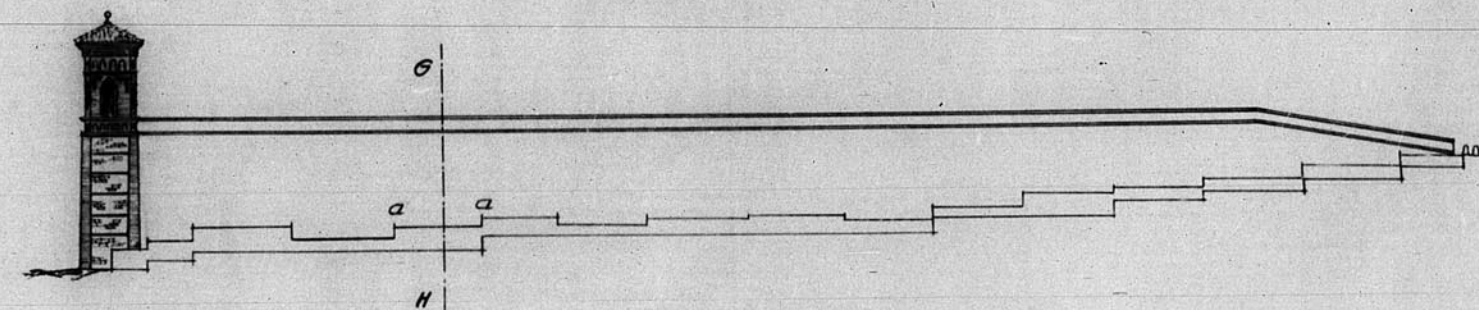
Fig 1ª



Planta

Alzado.- Escala 1:500

Fig. 2ª



Sección G-H

Escala 1:100

Fig. 3ª

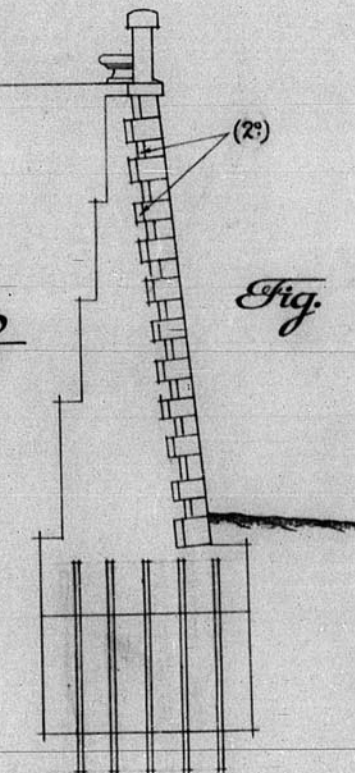


Fig. 5ª

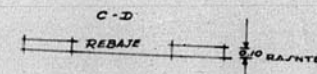



Fig. 4ª




- (1º) Grcalón que se menciona en el apartado (4) de la Memoria para variar vertido aguas pluviales.
- (2º) Aumento 0,10 m. grueso medio paramento sillera muro apuntado (6º) Memoria.
- (3º) Según apartado (9º) de la Memoria emplazamiento nueva farola.



ESCALA 1/100



ESCALA 1/500



OFICINA DE CONSERVACION DE LA PROVINCIA DE TERUEL
 OFICINA TECNICA
 Número de Arch. 561