

Zaragoza 20 de Mayo de 1928
EL GEÓMETRA AUXILIAR
Delfín Barrios

Conforme:
EL INGENIERO JEFE DE LA BRIGADA,

Aprobado:
EL DIRECTOR GENERAL,

Escala 1: 5000

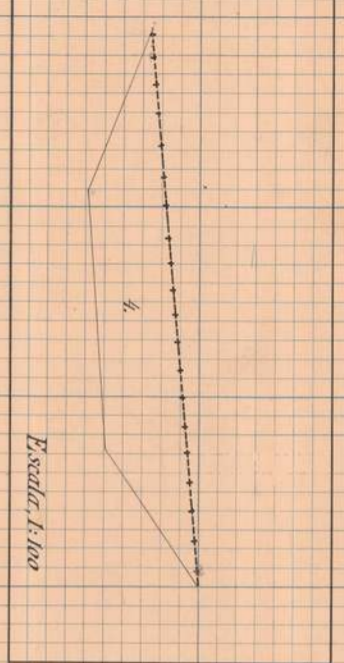


Mapa 17 de agosto de 1927
El Geómetra Auxiliar Sr. de Ingeniero Geógrafo,
[Signature]

Conforme:
El Ingeniero Jefe de la Brigada,

Aprobado:
El Director General,

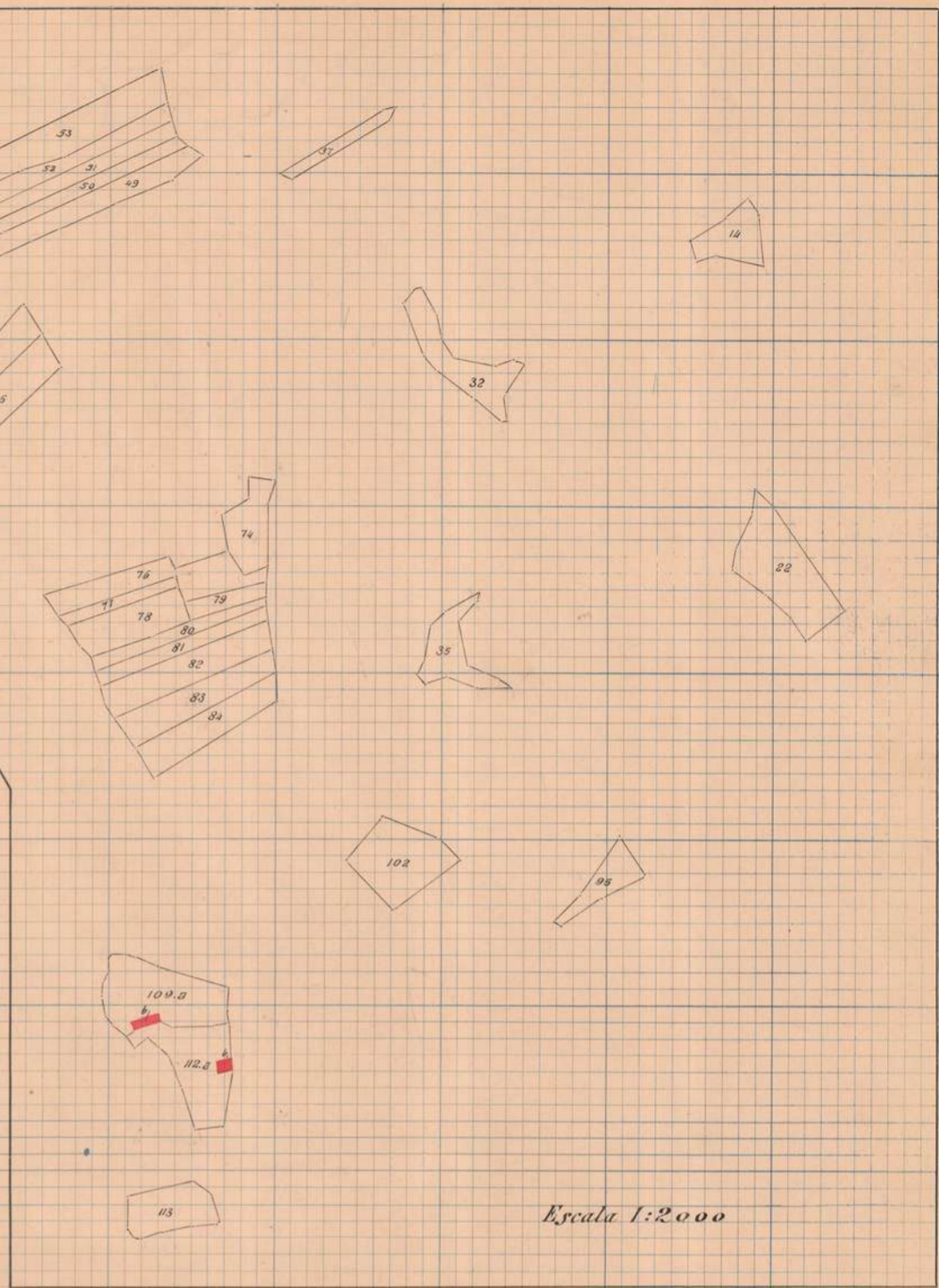
Escala 1:5000



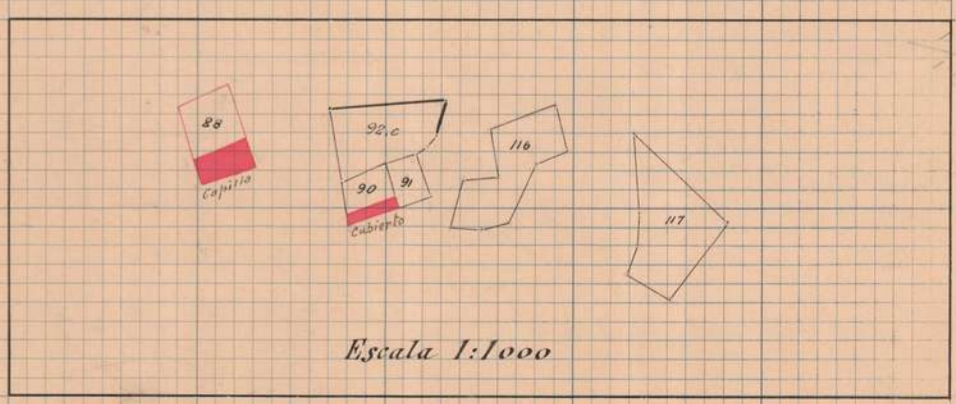
Zaragoza 12 de Septiembre de 1927
El Geómetra Auxiliar 1.º de Ingeniero Geógrafo,
Bartolomé...

Conforme:
El Ingeniero Jefe de la Brigada,
Aprobado:
El Director General.

Escala 1:2000



Escala 1:2000



Escala 1:1000

La parcela nº 144 está en el nº 14-15-16-17

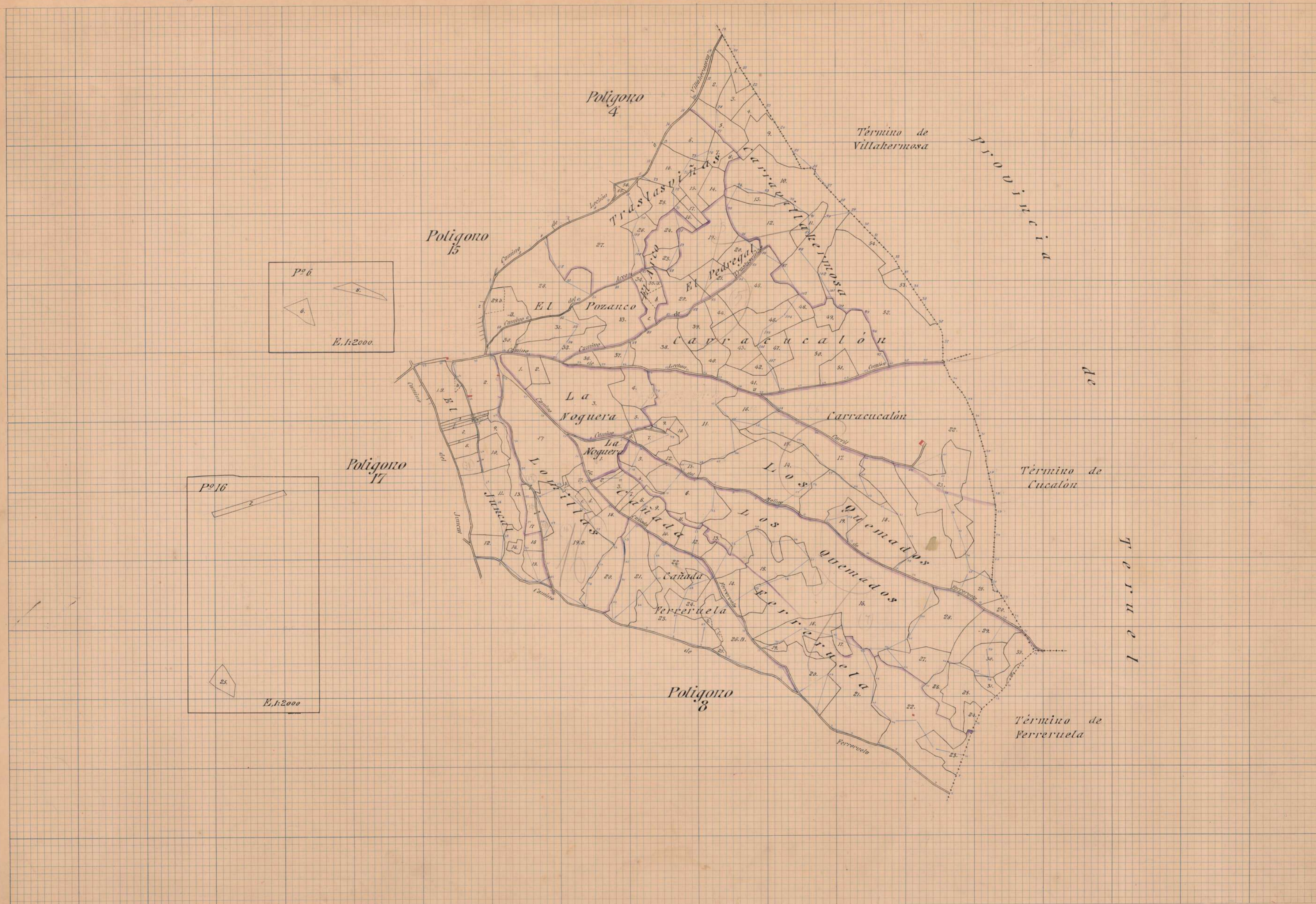
Zaragoza 16 de Mayo de 1928
El Geómetra Auxiliar
Emiliano Caballero

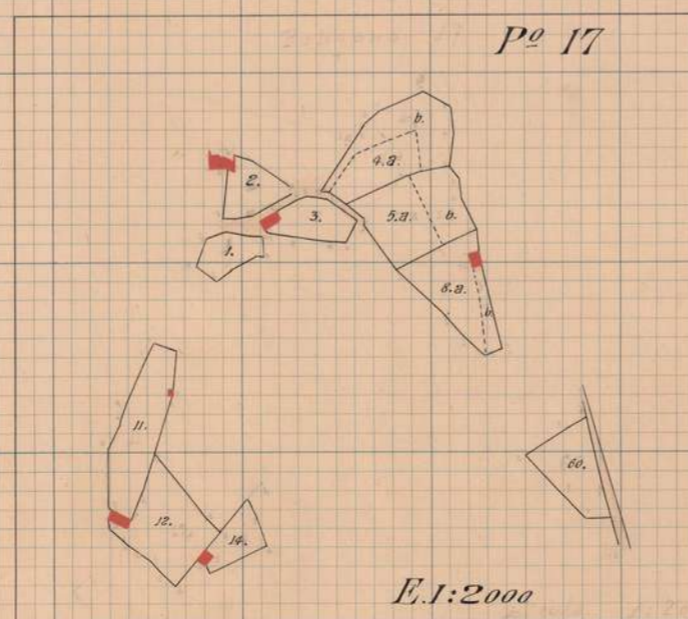
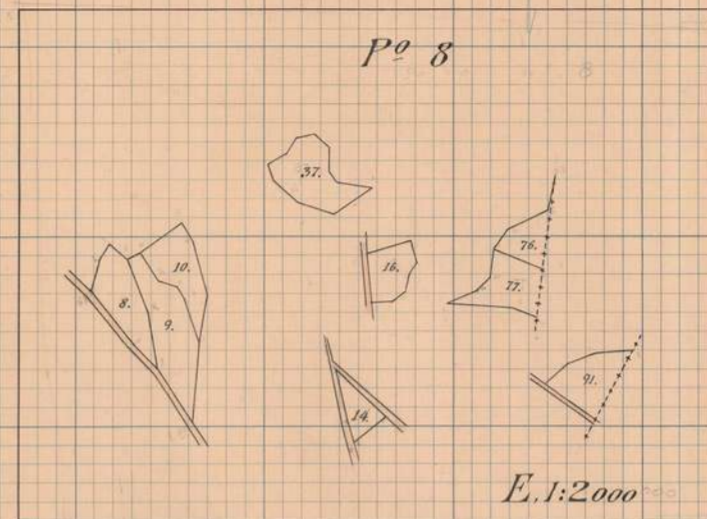
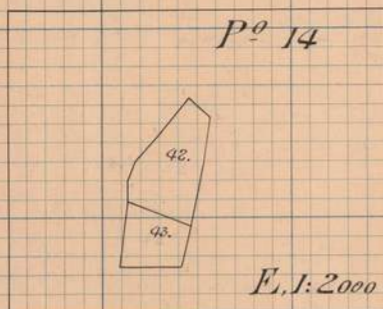
Conforme:
EL INGENIERO JEFE DE LA BRIGADA,

Aprobado:
EL DIRECTOR GENERAL,

Escala 1:5000







Revisada 11 de Noviembre de 1927
El Geómetra Auxiliar Sr. DE INGENIERO GEOGRÁFICO,
D. J. BARRIO

Cadastró: EL INGENIERO JEFE DE LA BRIGADA,
Aprobado: EL DIRECTOR GENERAL,

Escala 1:5000



Zaragoza 22 de Septiembre de 1926
El Director General
Guliano Cabest

Colaborador:
El Ingeniero Jefe de la Brigada

Aprobado:
El Director General

Escala 1:2000

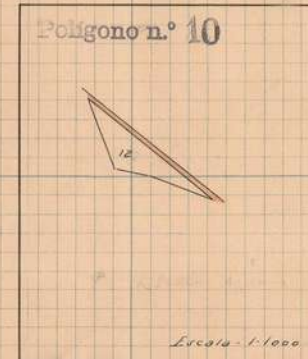
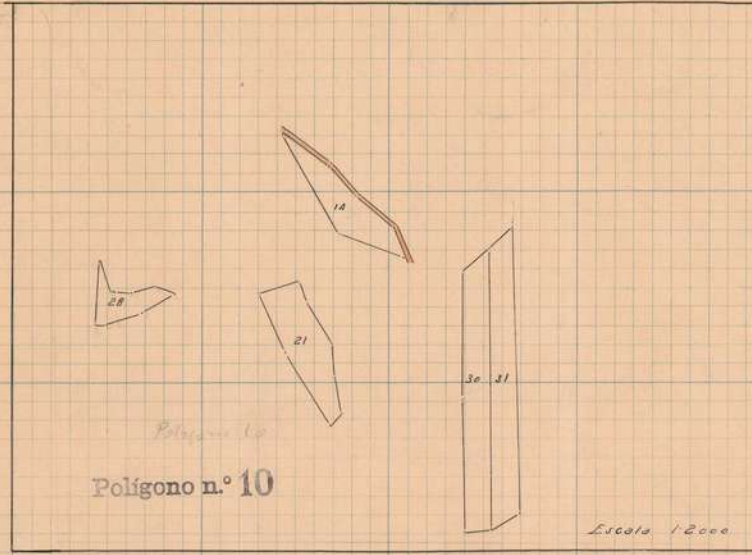

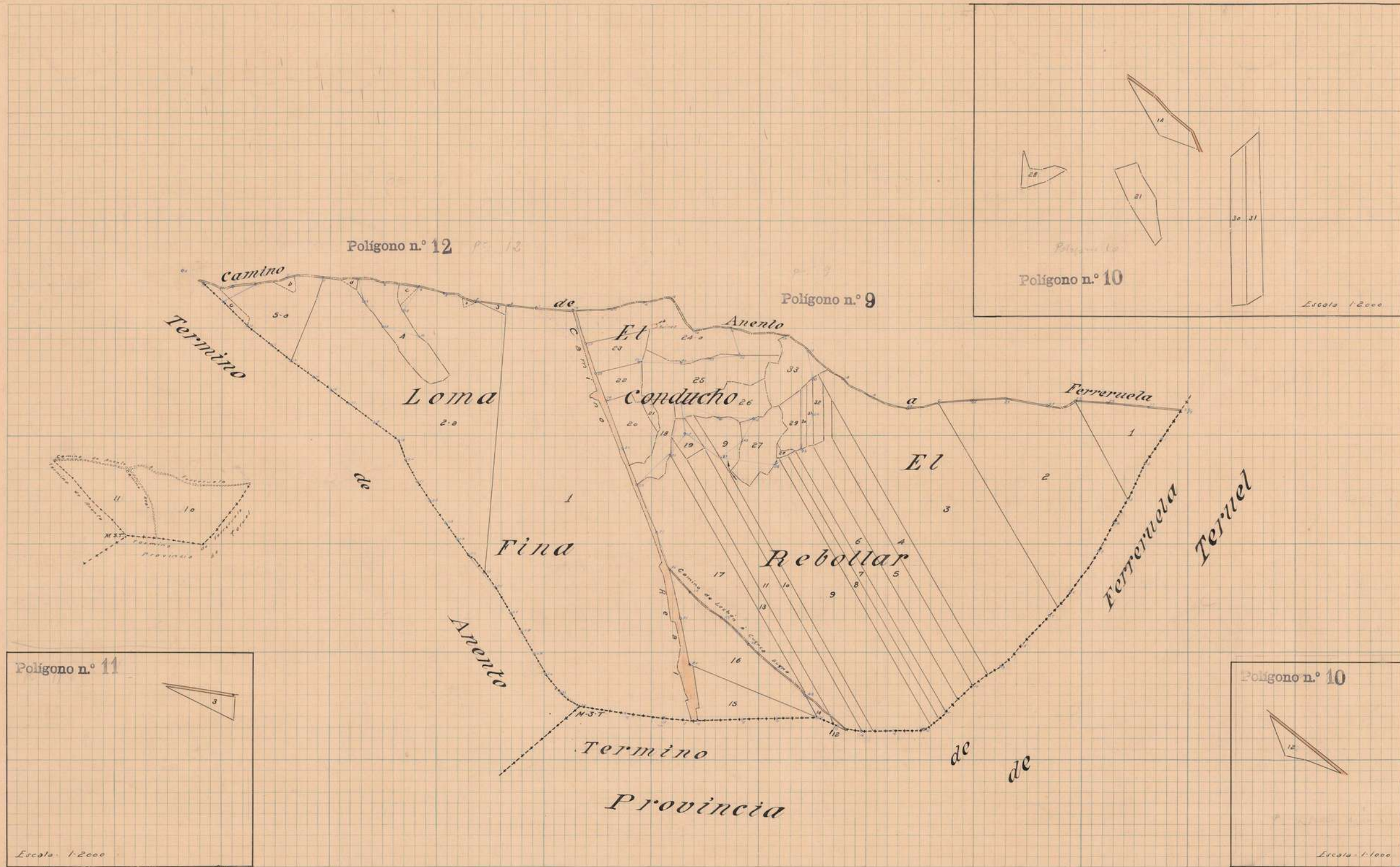


INSTITUTO GEOGRÁFICO Y CATASTRAL

Provincia de Zaragoza
Partido judicial de Daroca

Trabajos topográficos del Catastro parcelario.

Término municipal de Lechón
Polígono núm. 10 y 11



Zaragoza 17 de Septiembre de 1928
 EL GEÓMETRA AUXILIAR DE INGENIERO GEÓGRAFO,
José Papi

Conforme:
 EL INGENIERO JEFE DE LA BRIGADA,

Aprobado:
 EL DIRECTOR GENERAL,

Escala 1: 5000



INSTITUTO GEOGRÁFICO Y CATASTRAL

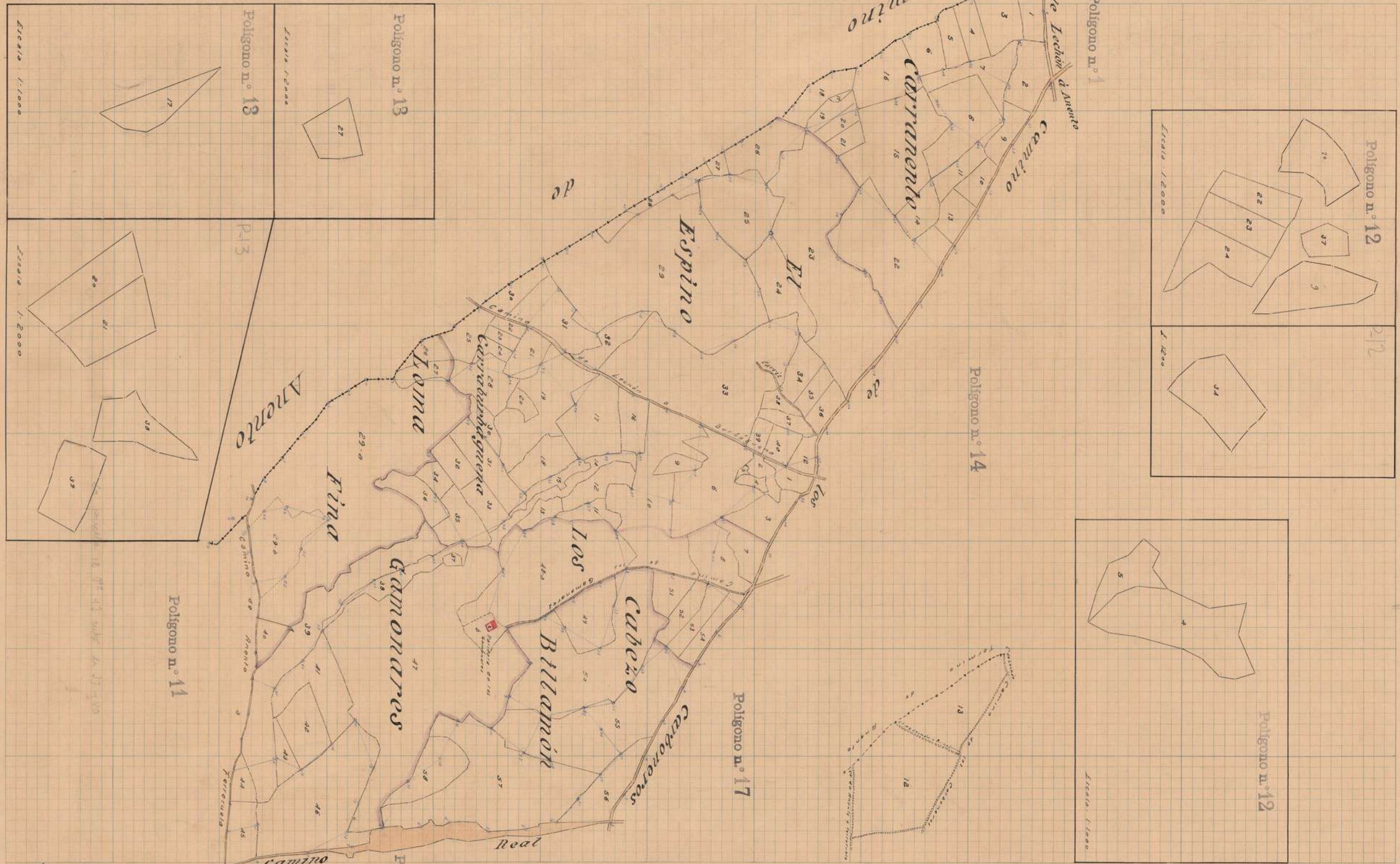
Provincia de Zaragoza

Partido judicial de Daroca

Término municipal de Lechón

Polígono núm. 12 y 13

Trabajos topográficos del Catastro parcelario.



Zaragoza 17 de Septiembre de 1928
 EL GEÓMETRA AUXILIAR *Jose Pajón*
 EL INGENIERO GEOGRÁFO

Conforme:
 EL INGENIERO JEFE DE LA BRIGADA

Aprobado:
 EL DIRECTOR GENERAL

Escala 1:5000