



Escala 1:500

Polígono nº 2

Polígono nº 4

Escala 1: 2000

Lanzada 12 de Julio de 1922

EL GEOMETRA AUXILIAR DE INGENIERO GEOGRAFICO

*Prisnera*

Conforme:  
EL INGENIERO JEFE DE LA BRIGADA,

Aprobado:  
EL DIRECTOR GENERAL.

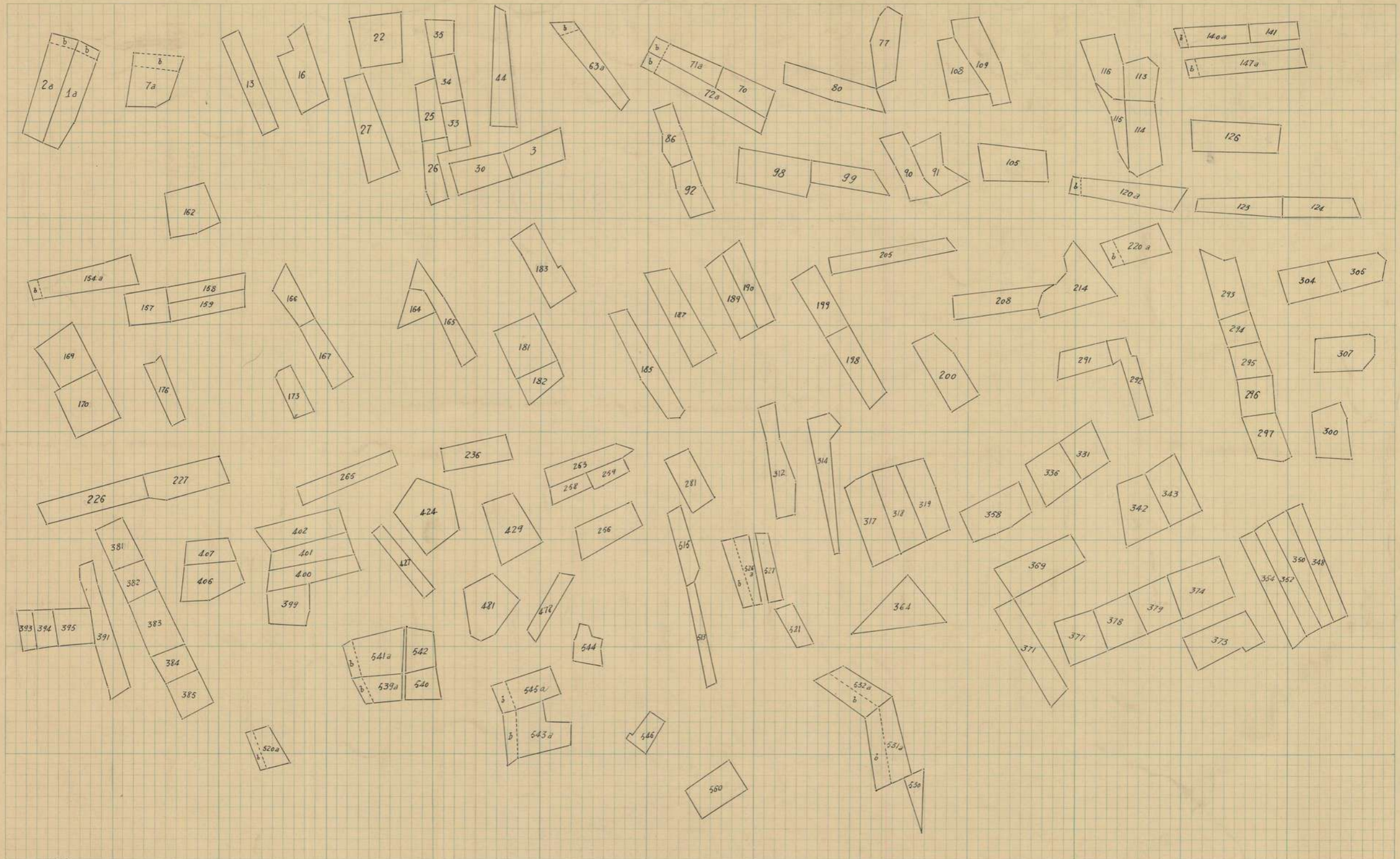


# INSTITUTO GEOGRÁFICO Y CATASTRAL

Provincia de Zaragoza  
Partido judicial de Caspe

Trabajos topográficos del Catastro parcelario.

Término municipal de Cinco-Olivas  
Polígono núm. 2 - Ampliaciones



Zaragoza 15 de Julio de 1927

EL GEÓMETRA AUXILIAR DE INGENIERO GEÓGRAFO,

*José Pavia*

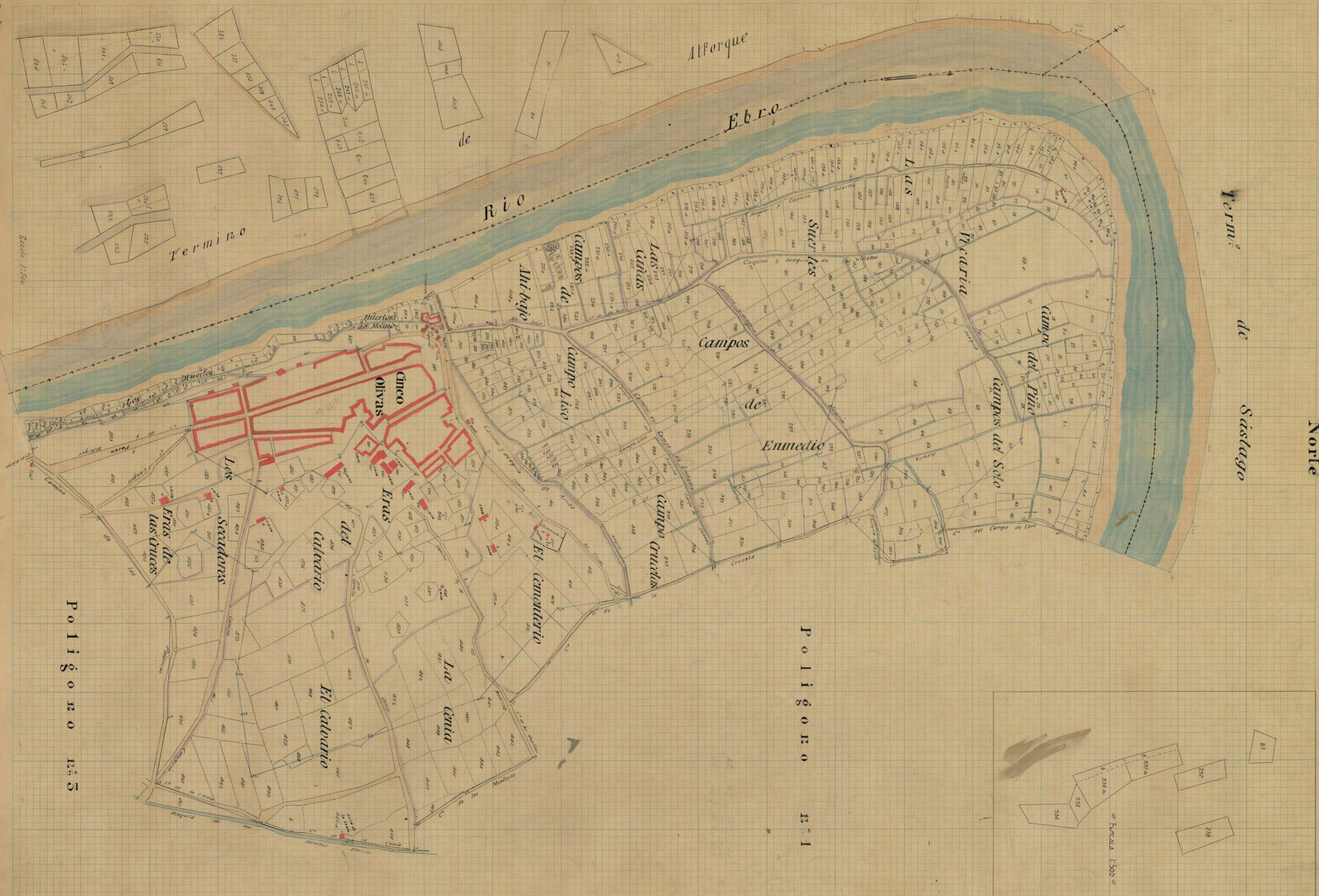
Conforme:

EL INGENIERO JEFE DE LA BRIGADA,

Aprobado:

EL DIRECTOR GENERAL,

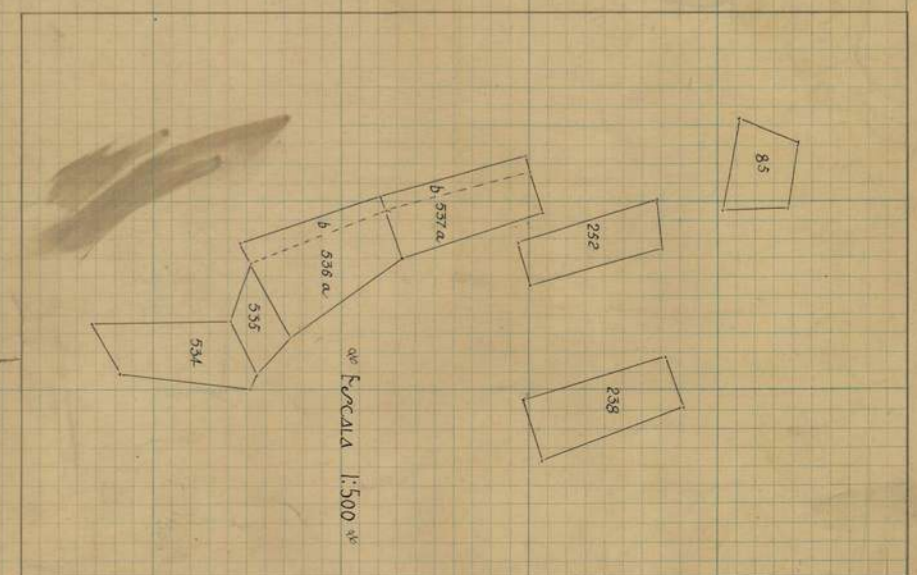
Escala 1: 1000



Escala 1:500

Polígono nº 5

Polígono nº 1



Escala 1:2.000

Zaragoza 7 de Junio de 1928  
El INGENIERO JEFE DE LA BRIGADA  
*Don Juan*

Aprobado:  
El DIRECTOR GENERAL

Cognata

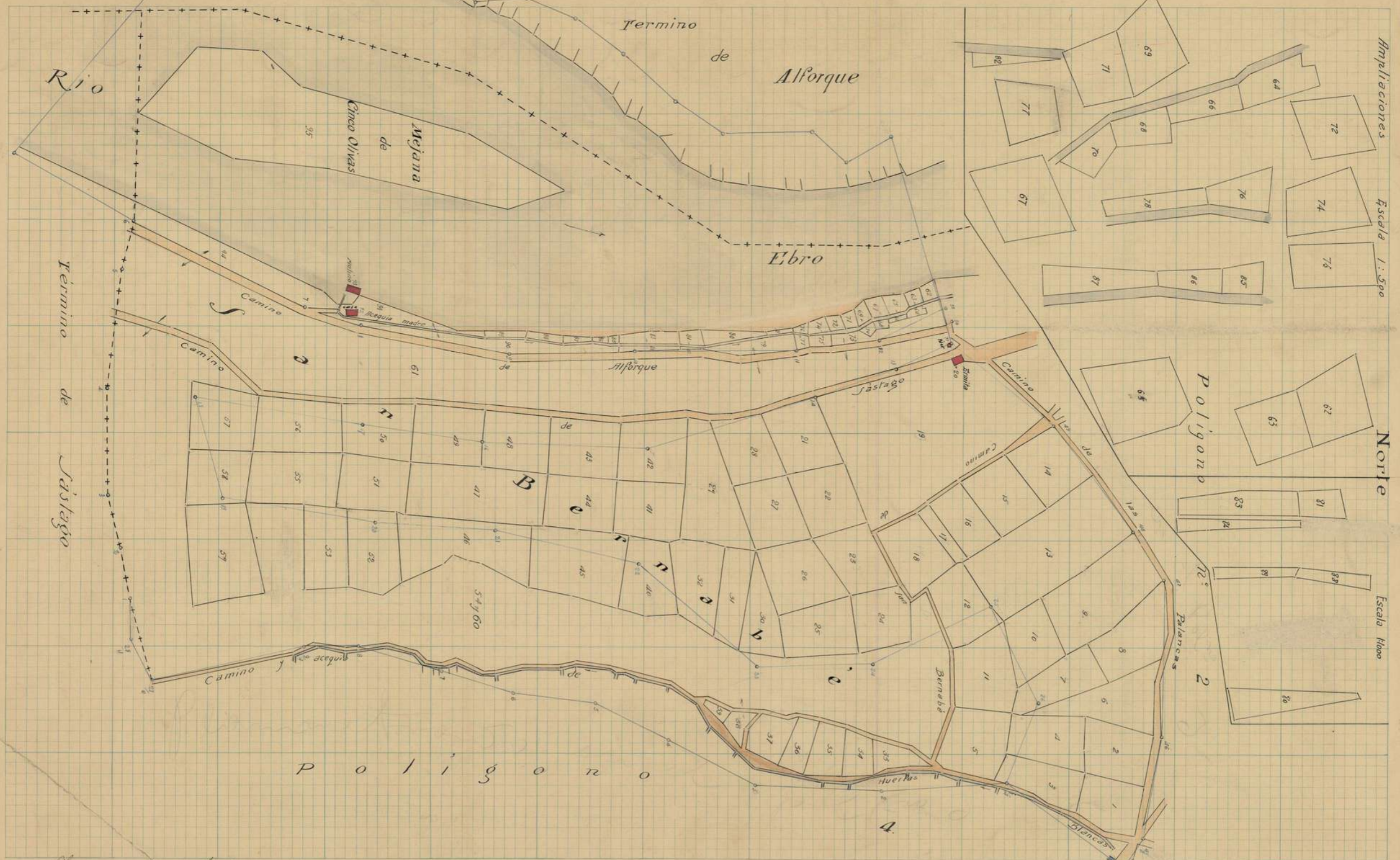


# INSTITUTO GEOGRÁFICO Y CATASTRAL

Provincia de Zaragoza  
Partido judicial de Caspe

Trabajos topográficos del Catastro parcelario.

Término municipal de *Circo Olivas*  
Polígono núm. 3.



Zaragoza 20 de Julio de 1928  
 El GEÓMETRA AUXILIAR DE INGENIERO GEÓGRAFO,  
*Pei Lanza*

Conforme:  
 EL INGENIERO JEFE DE LA BRUADA,

Aprobado:  
 EL DIRECTOR GENERAL,

Escala 1: 2000

Copiada

Manuscrito

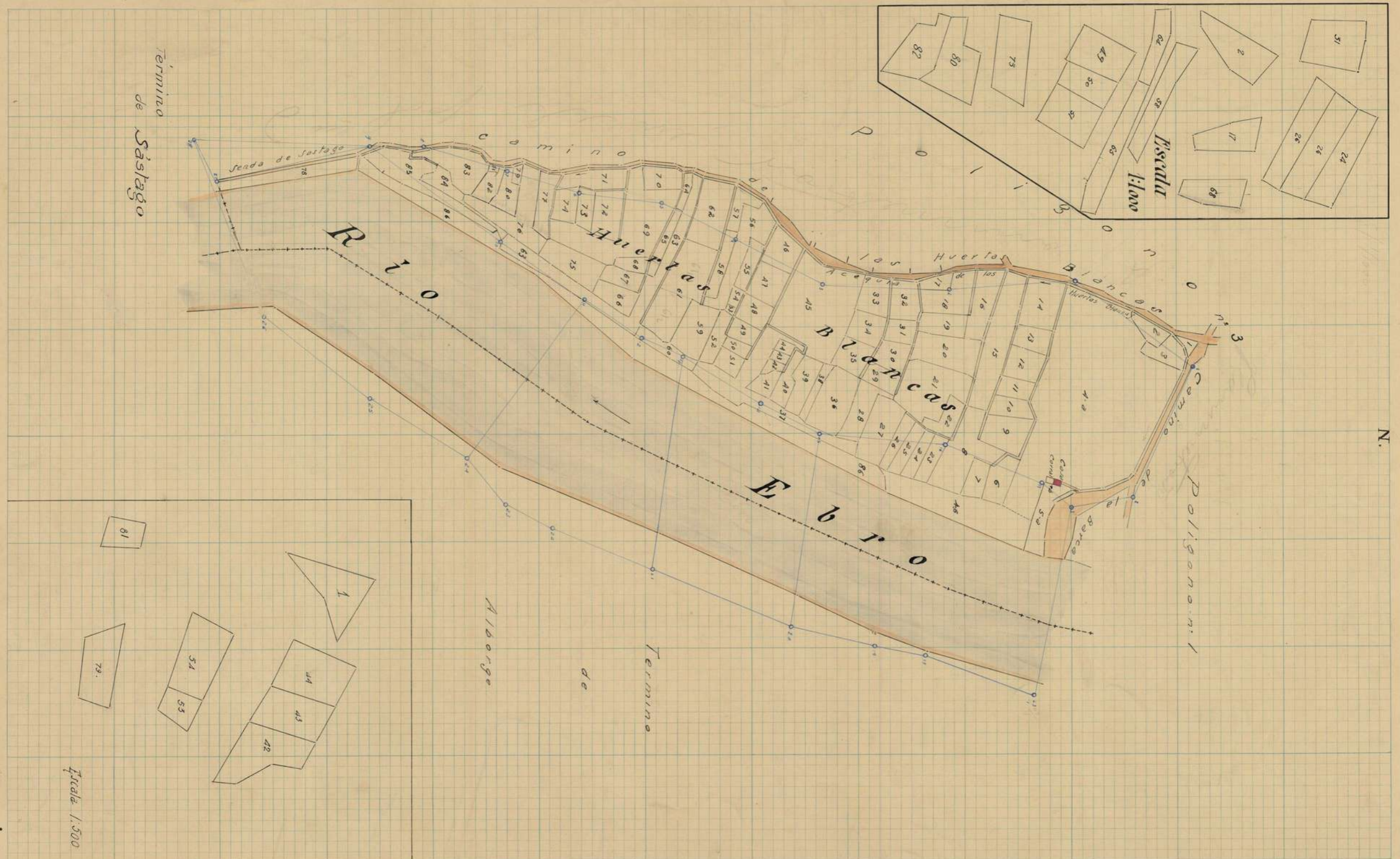


# INSTITUTO GEOGRÁFICO Y CATASTRAL

Provincia de *Zaragoza*  
Partido judicial de *Caspe*

Trabajos topográficos del Catastro parcelario.

Término municipal de *Cinco Olivas*  
Polígono núm. *4*



Escala 1:500

*Zaragoza* 11 de *Julio* de 1928  
 GEÓMETRA AUXILIAR DE INGENIERO GEOGRÁFO,  
*José Paula*

Conforme:  
 EL INGENIERO JEFE DE LA BRIGADA,

Aprobado:  
 EL DIRECTOR GENERAL,

Escala 1:2000

