

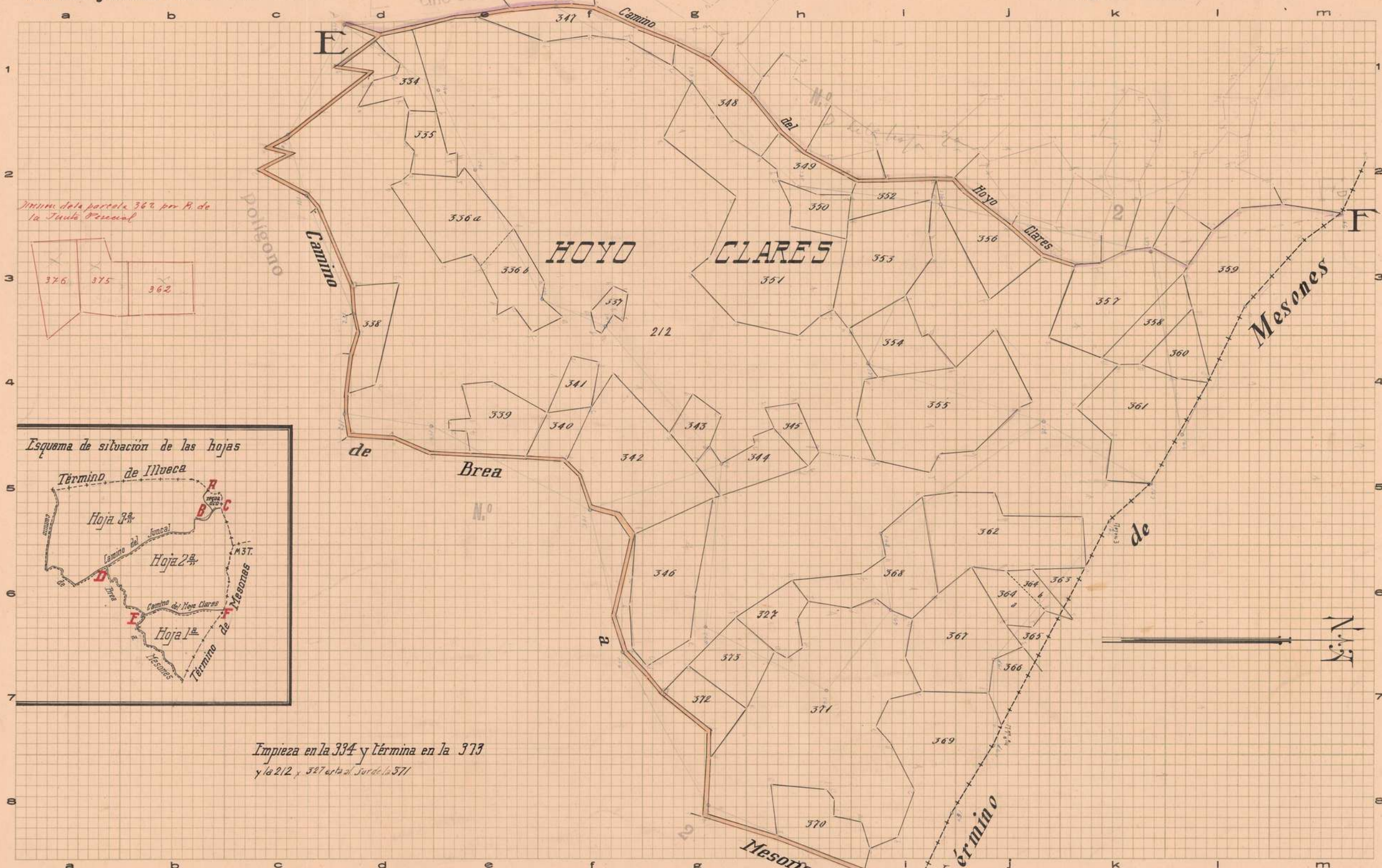


SERVICIO DE CATASTRO TOPOGRÁFICO PARCELARIO

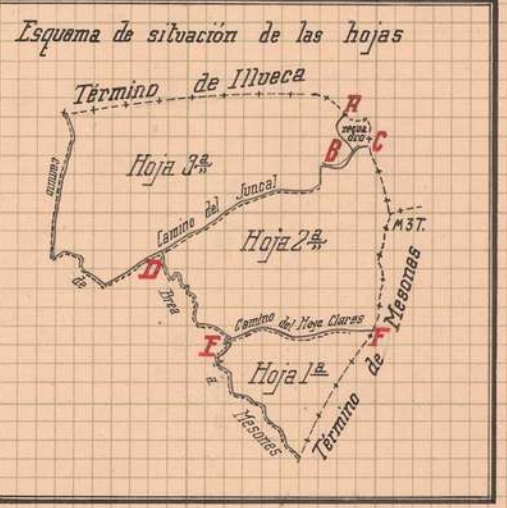
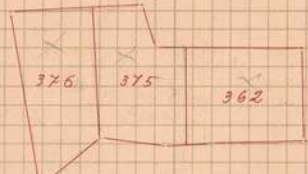
Provincia de Zaragoza
Partido judicial de Calatayud

Trabajos Topográficos Catastrales

Término municipal de Brea
Polígono núm. 1 hoja 1



Máxim. dela parcela 362 por R. de la Junta Peseval



*Empieza en la 334 y termina en la 373
y la 212 y 327 esta al Sur de la 371*

El Desarrollador-Revisor,
[Signature]

Zaragoza a de marzo de 1942
El Topógrafo Ayudante de Geografía y Catastro,
Rafael Martín Colera

Conforme: 158
El Ingeniero Jefe de la Brigada

Aprobado:
El Director General,

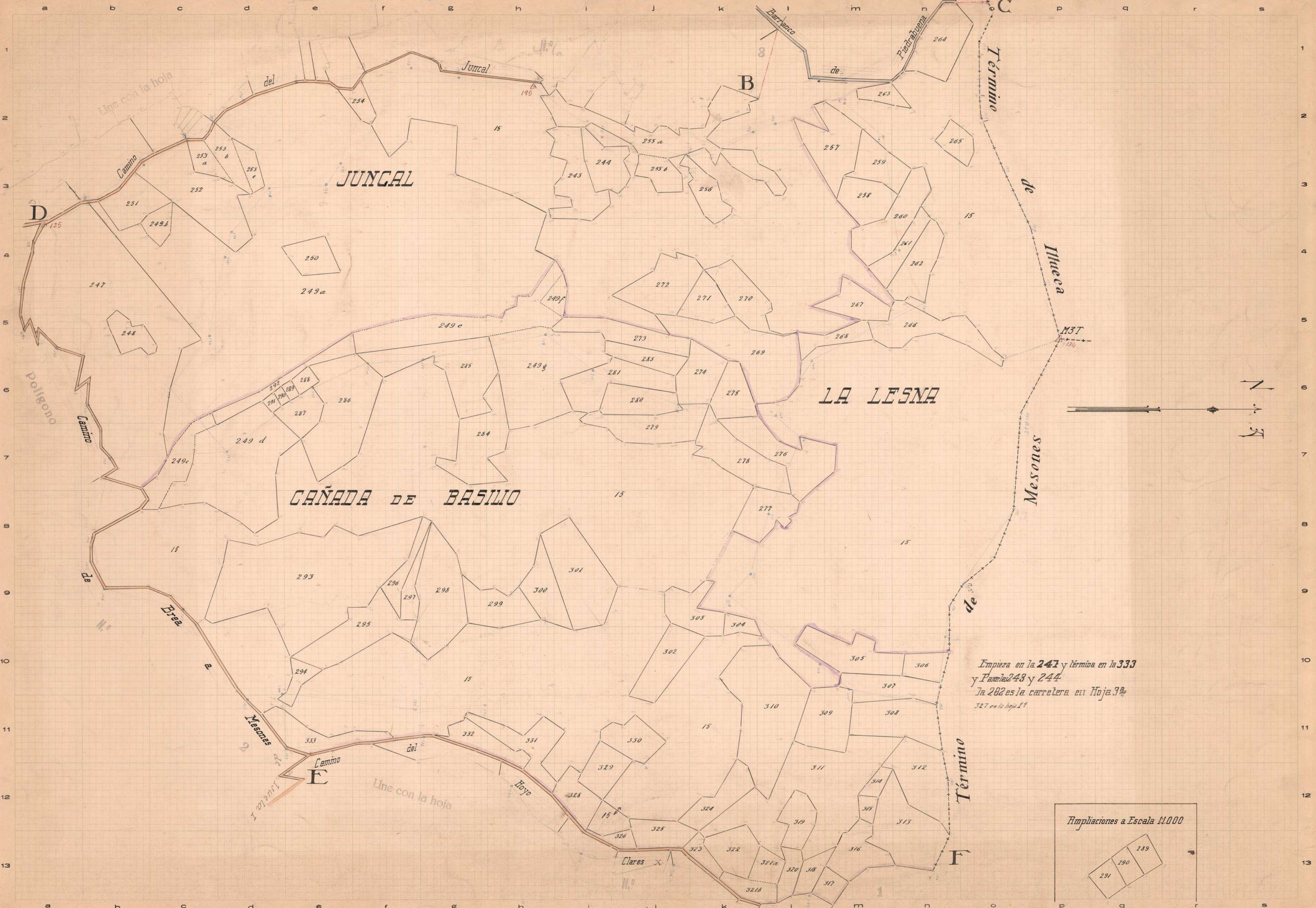
Año 1940. Modelo E. 2370 ejemplares.

Escala 1: 2000

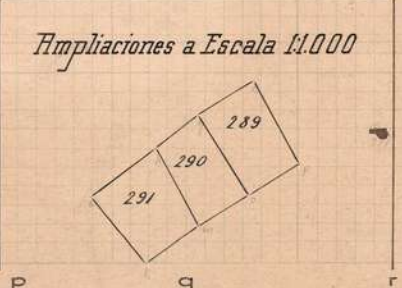


CATASTRO TOPOGRÁFICO PARCELARIO

Trabajos Topográficos Catastrales



Empieza en la 241 y termina en la 333
y Parcelas 243 y 244
La 282 es la carretera en Hoja 3ª
327 en la Hoja 1ª



Escala 1: 2.000

de 194

de 194


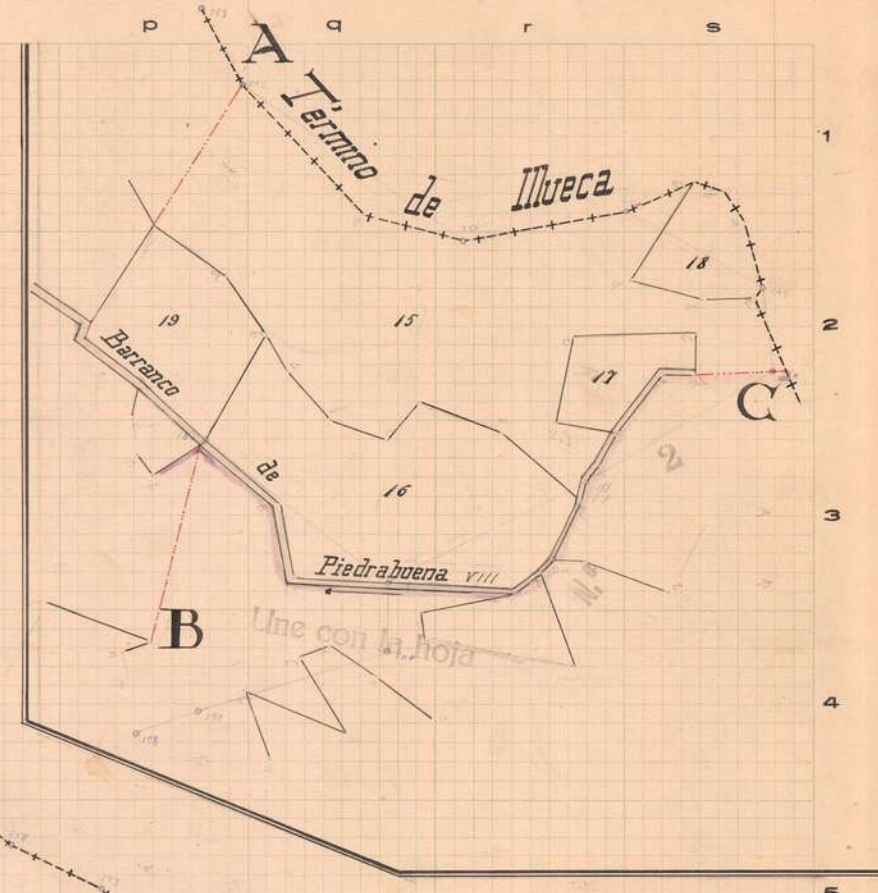
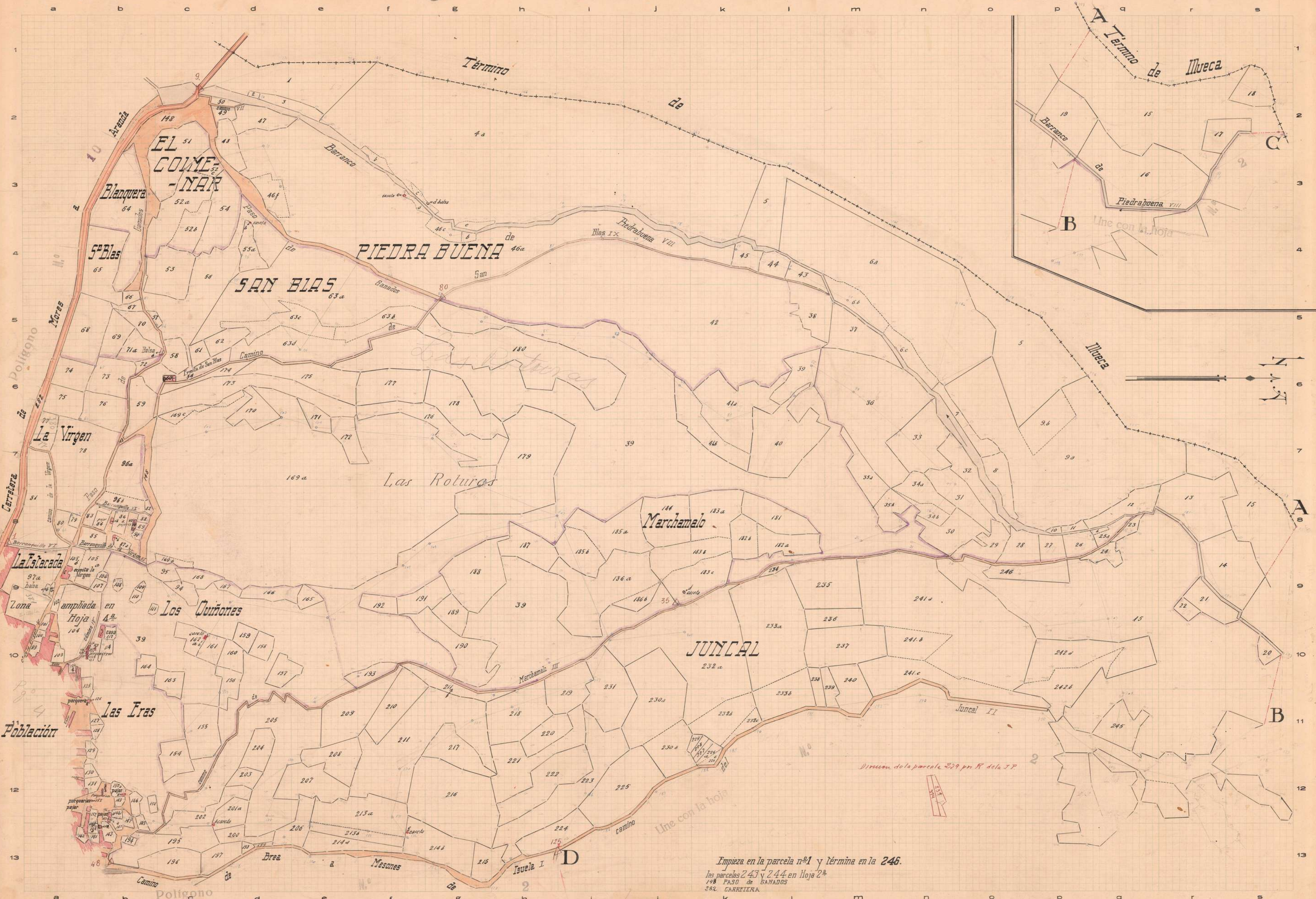
Confirme:

Aprobado:



CATASTRO TOPOGRÁFICO PARCELARIO

Trabajos Topográficos Catastrales



Empieza en la parcela nº1 y termina en la 246.
Las parcelas 243 y 244 en Hoja 2ª
148 PASO de GANADOS
282. CARRERA.

Polígono a de 9 de 1943

Zona I a de 1944

El INGENIERO JEFE DE LA BRIGADA

El DIRECTOR GENERAL

Escala 1: 2000



SERVICIO DE CATASTRO TOPOGRÁFICO PARCELARIO

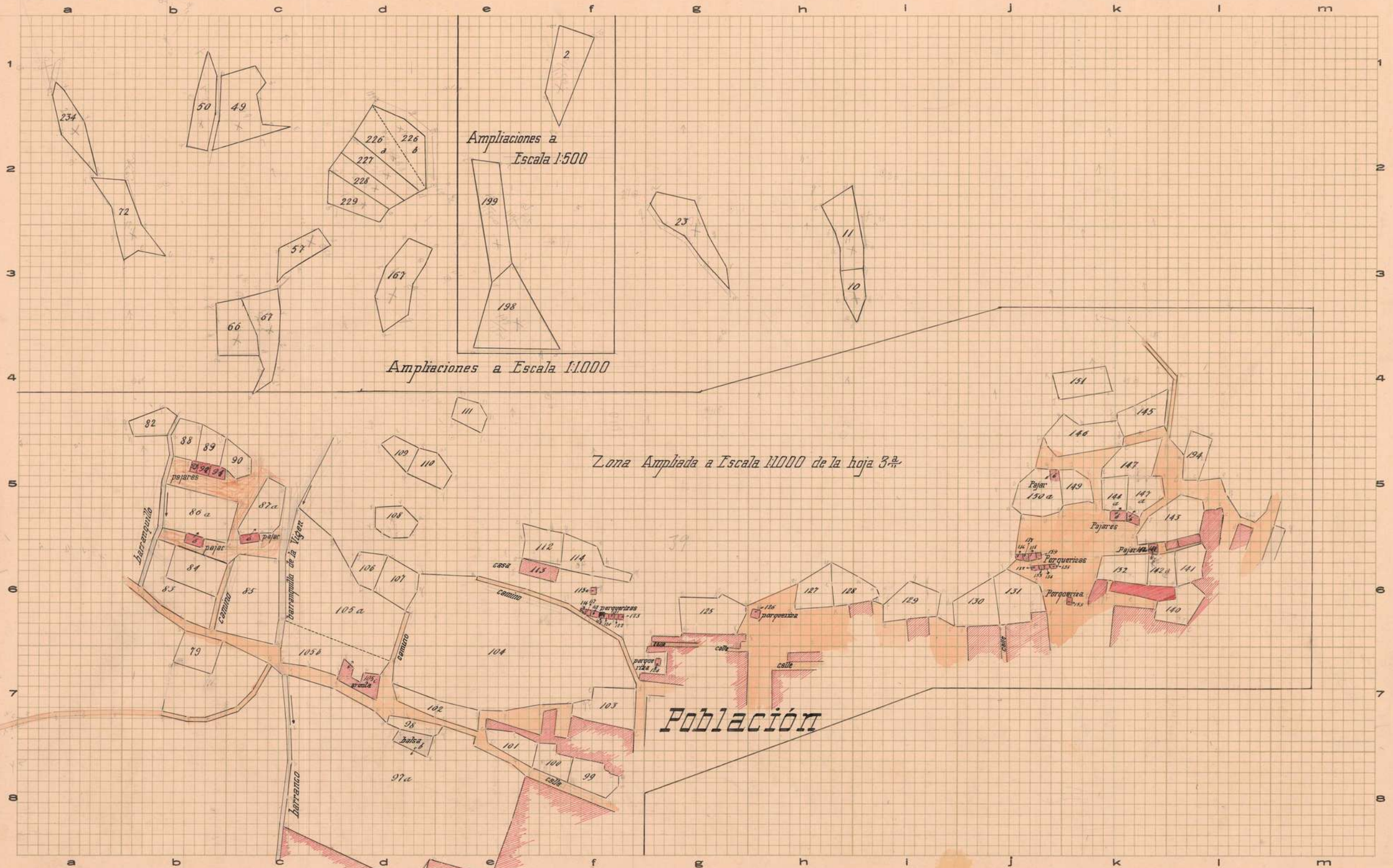
Provincia de Zaragoza

Partido judicial de Galatayud

Trabajos Topográficos Catastrales

Término municipal de Brea

Polígono núm. 1 hoja 4 Ampliaciones y última



Zaragoza a de de 1944

EL DESARROLLADOR-REVISOR,

Zaragoza a de mayo de 1944

EL TOPOGRAFO AYUDANTE DE GEOGRAFIA Y CATASTRO,

Rafael Perabón
Ustero

Conforme:
EL INGENIERO JEFE DE LA BRIGADA,

Aprobado:
EL DIRECTOR GENERAL,

Año 1944. Modelo E. 2370 ejemplares.

Escala 1: 1000

Provincia de Zaragoza
Partido judicial de Mesones de Isuela

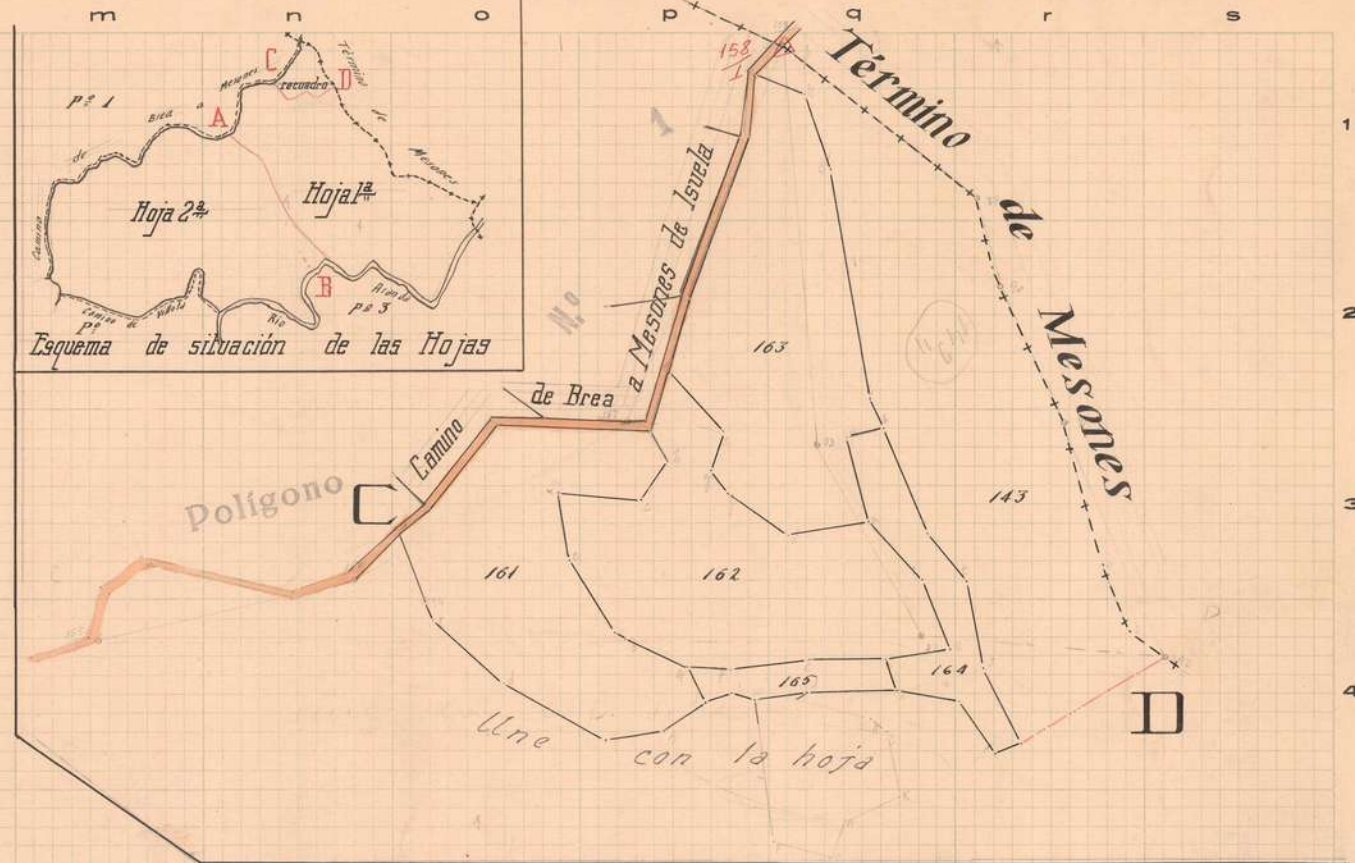
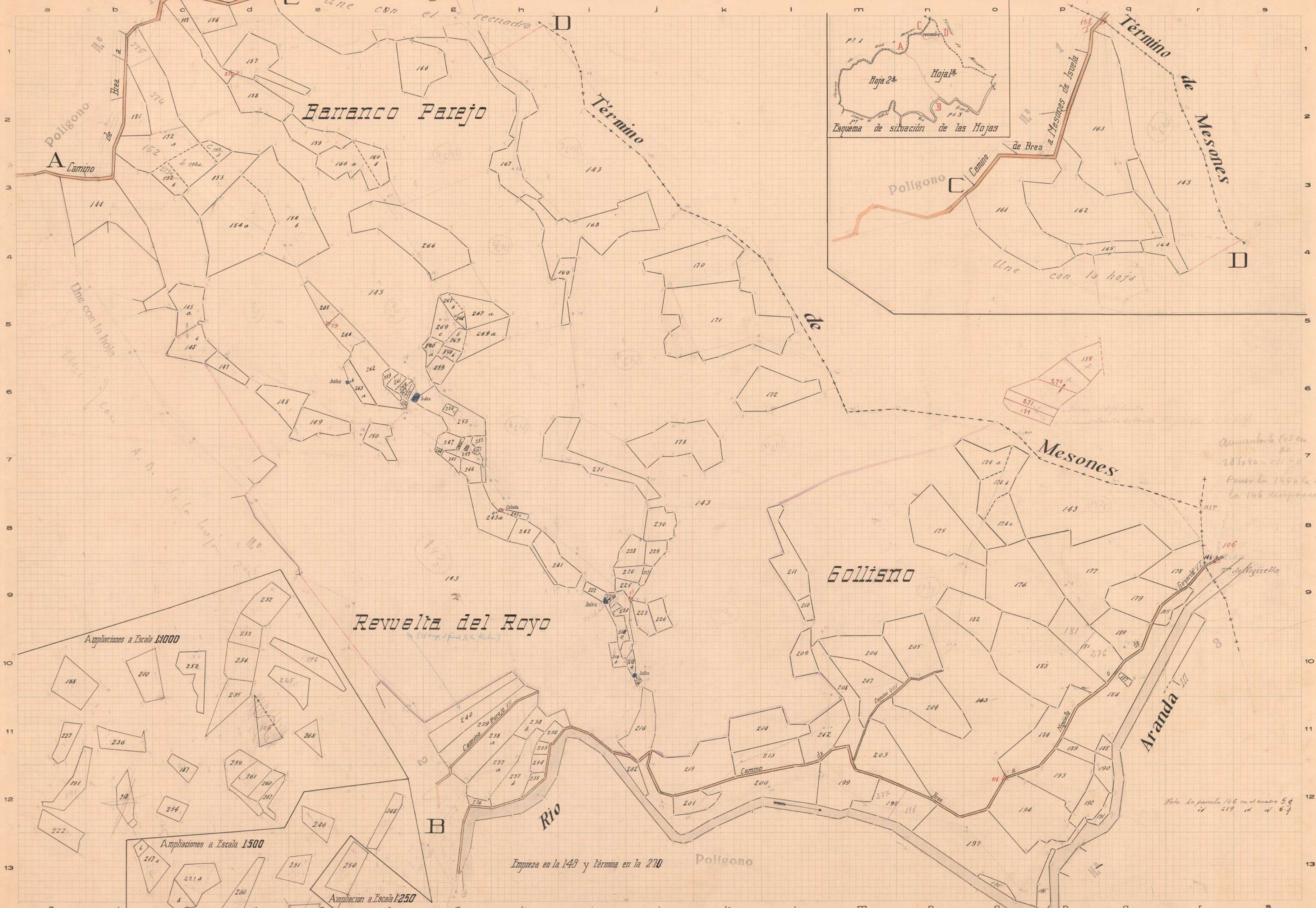
CATASTRO TOPOGRÁFICO PARCELARIO

Trabajos Topográficos Catastrales

Término municipal de BREA

Polígono núm. 2 hoja 1

Brea



Aumento de 146 en
 285,40 = 211,40
 Para la 146 a la 270
 la 146 desaparece

Nota: La parcela 146 en el cuadro 5 de
 el 219 id. id. 6,3

Zaragoza a de 12 de 1943


Zaragoza a de abril de 1943

Calorific
 EL INGENIERO JEFE DE LA BRIGADA

Aprobado
 EL DIRECTOR GENERAL

Escala 1: 2.000

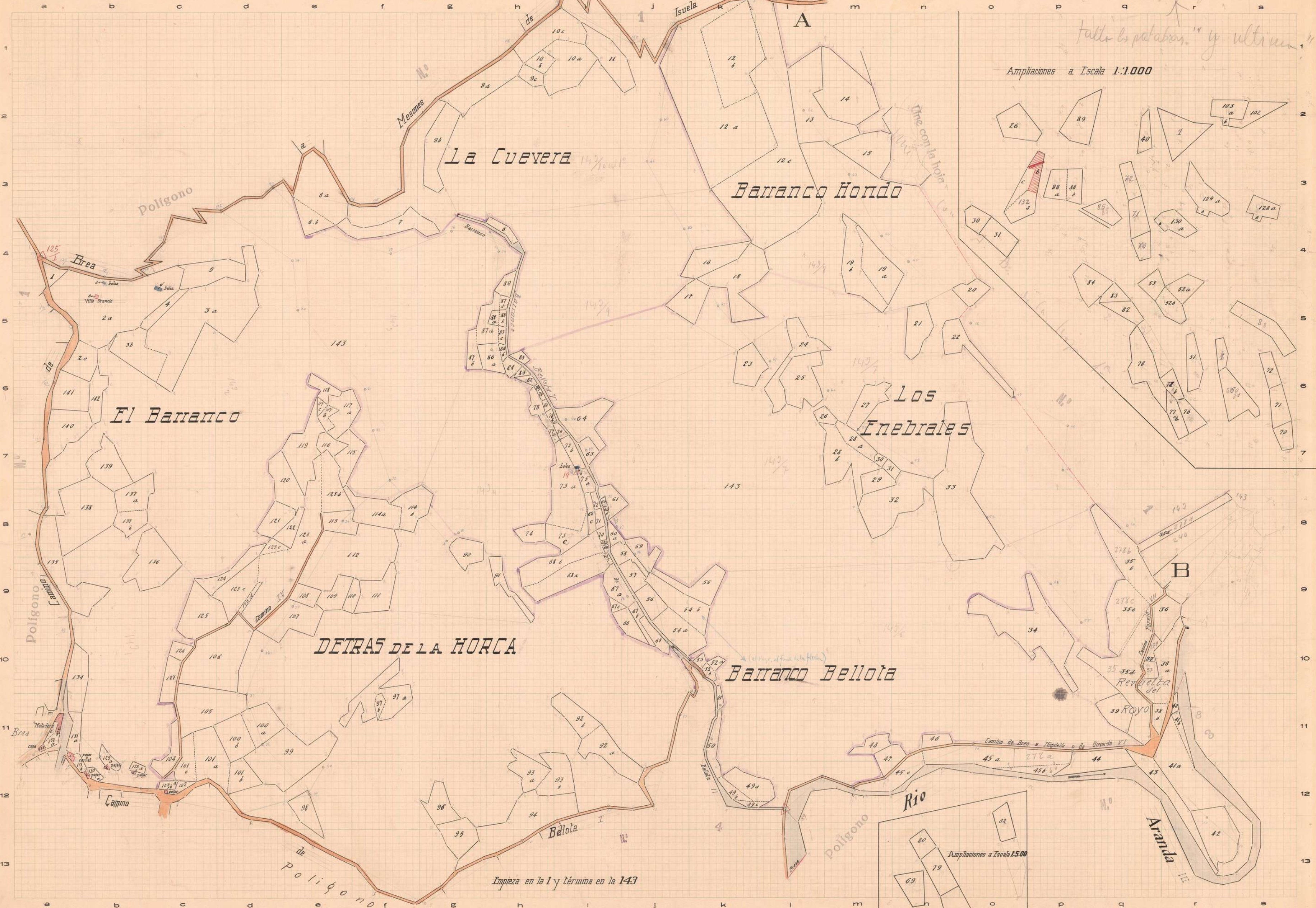
1943 14-14-5000 (revisión)





CATASTRO TOPOGRÁFICO PARCELARIO

Trabajos Topográficos Catastrales



Ampliaciones a Escala 1:1.000

Ampliaciones a Escala 1:500

Escala 1:2000

Zamora a de 12 de 1948

Zamora a de abril de 1948

Conforme: EL INGENIERO JEFE DE LA BRIGADA,

Aprobado: EL DIRECTOR GENERAL,

LEY 1845 - 1944 - 1400 - 1944

Provincia de Zaragoza
Partido judicial de Galatayud



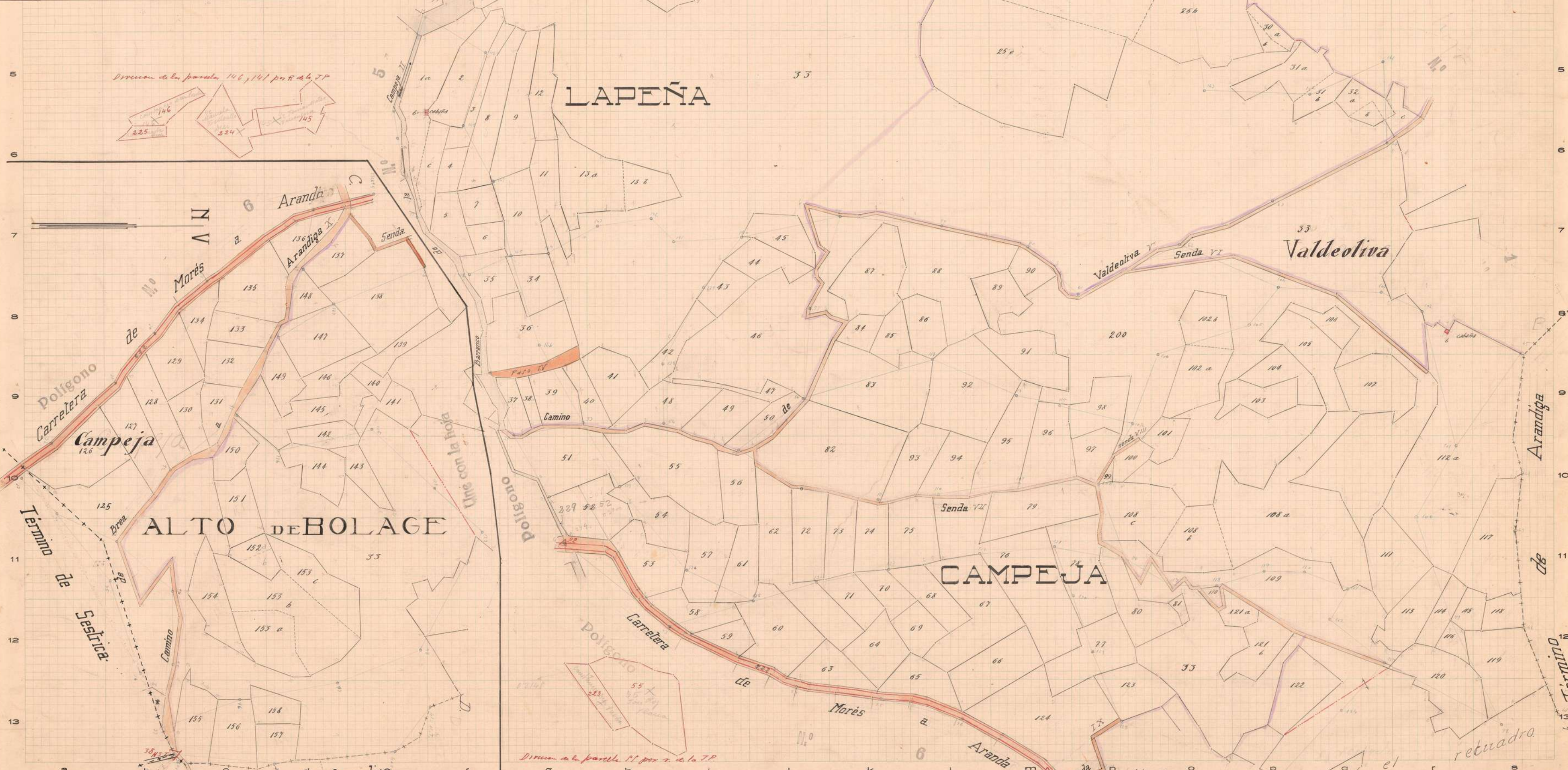
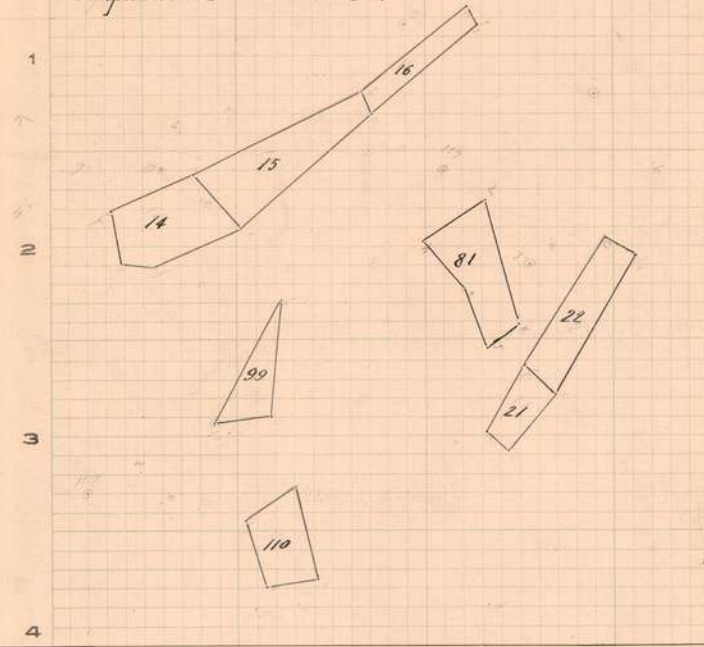
CATASTRO TOPOGRÁFICO PARCELARIO

Trabajos Topográficos Catastrales

Término municipal de Brea de Aragón
Polígono núm. 3 hoja 1

Poreo

Ampliaciones a Escala 1:1.000



Division de la parcela 146 y 141 por el J.P.

Division de la parcela 11 por el J.P.
Zaragoza a de Aranda de 1945
El Topógrafo Ayudante de Geografía y Catastro,
Gaspar Parale
10 Walter

Codex: El Ingeniero Jefe de la Brugada,
El Director General

Escala 1:2000



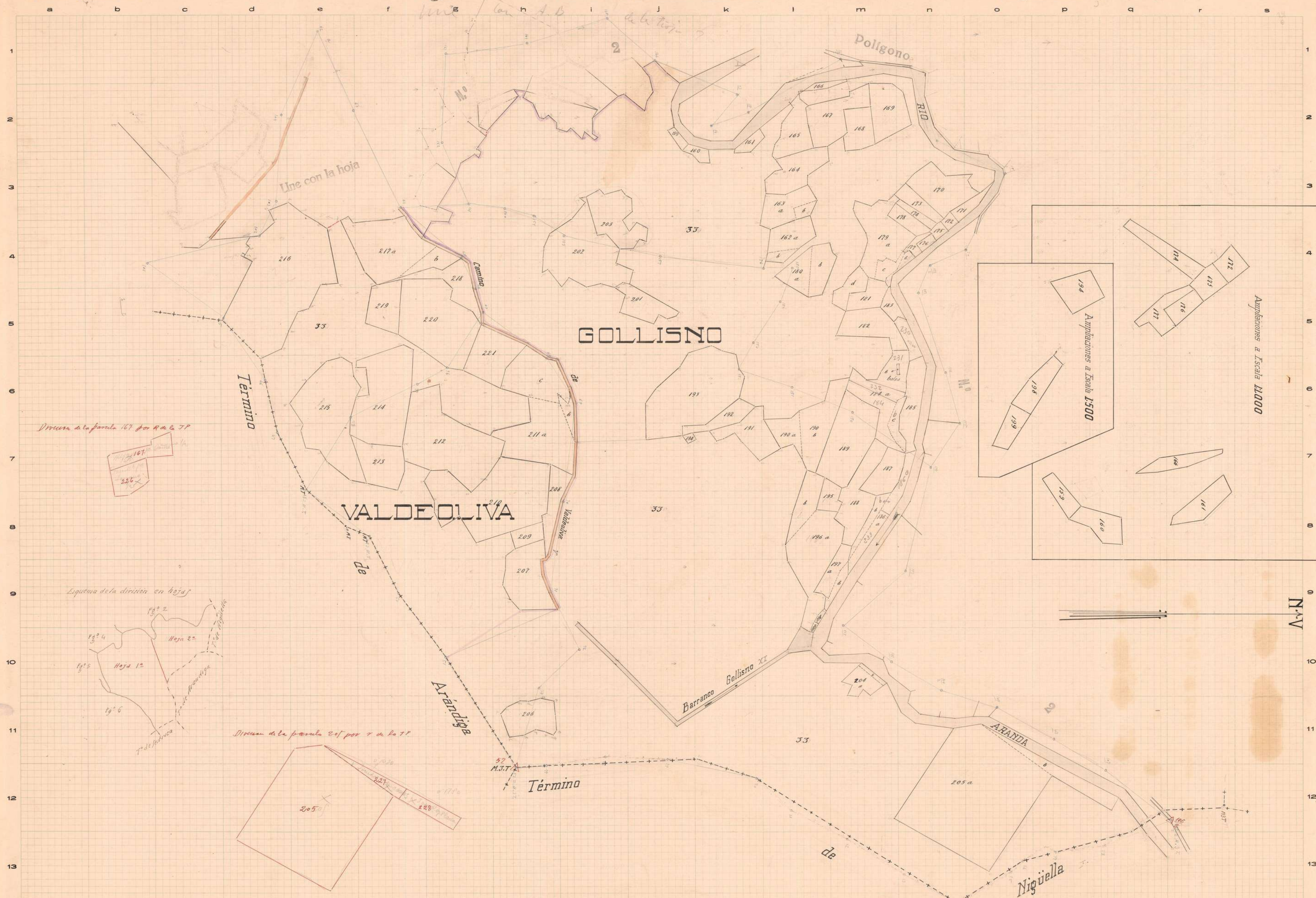
CATASTRO TOPOGRÁFICO PARCELARIO

Trabajos Topográficos Catastrales

Provincia de Zaragoza
Partido judicial de Calatayud

Término municipal de Brea de Aragón
Polígono núm. 8 hoja 2ª y última

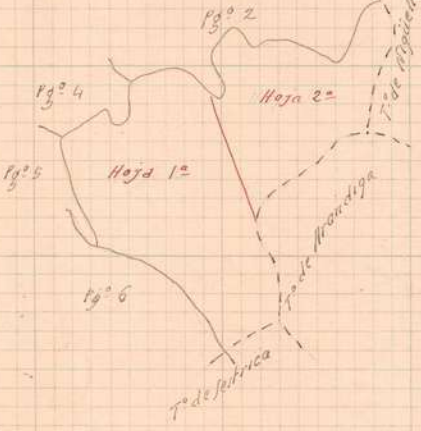
Brea



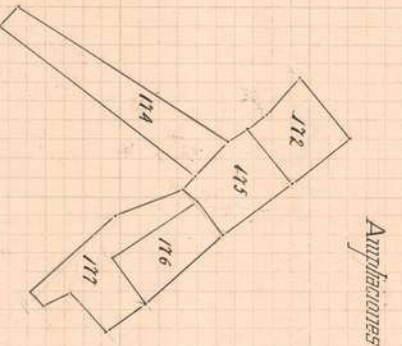
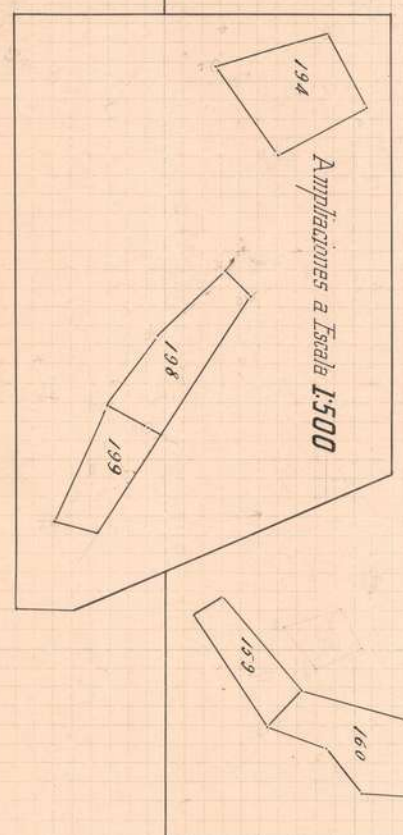
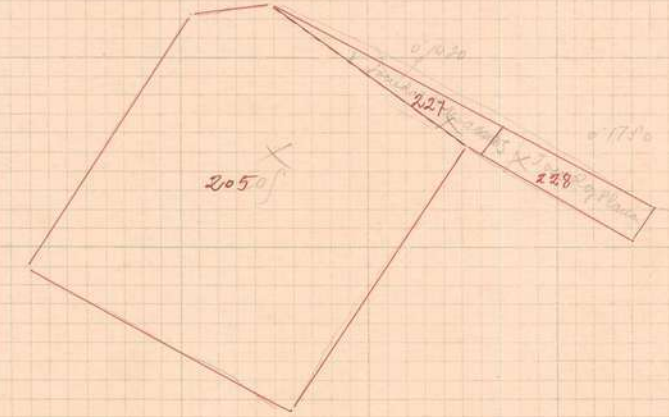
División de la parcela 167 por R.O. de 77



Esquema de la división en hojas



División de la parcela 201 por R.O. de 77



Ampliaciones a Escala 1:1000

N-V

Zaragoza a de 8 de 1944

EL DESARROLLADOR-REVISOR
[Signature]

Zaragoza a de 12 de 1944

EL TOPOGRÁFICO AYUDANTE DE GEODENSIA Y CATASTRO
[Signature]

Conforme:
EL INGENIERO JEFE DE LA BRIGADA,

Aprobado:
EL DIRECTOR GENERAL,

Escala 1:2000

Año 1945. Mod. 14. - 6.000 copias.

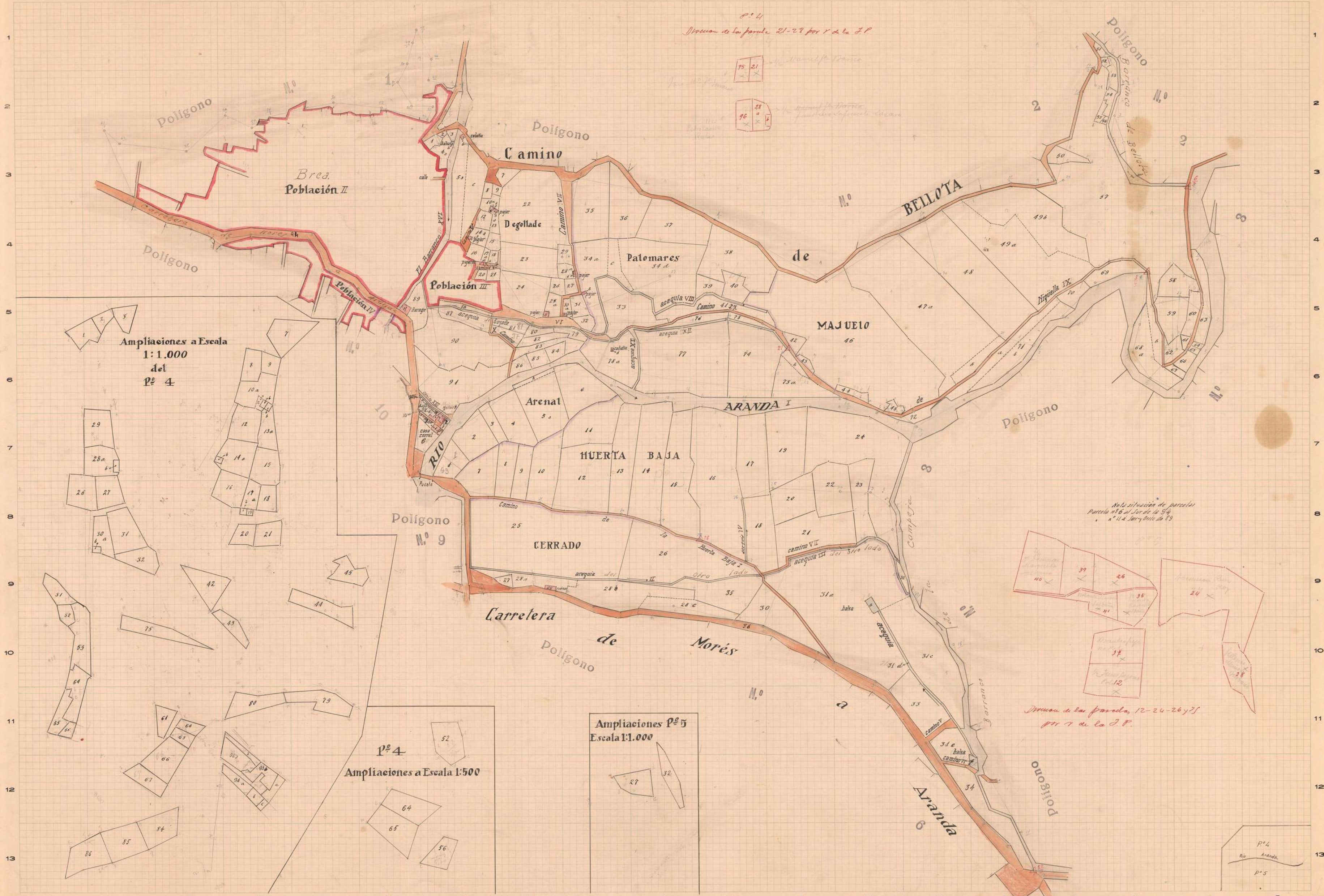




CATASTRO TOPOGRÁFICO PARCELARIO

Trabajos Topográficos Catastrales

Brea



Ampliaciones a Escala
1:1.000
del
Pº 4

Ampliaciones Pº 5
Escala 1:1.000

Pº 4
Ampliaciones a Escala 1:500

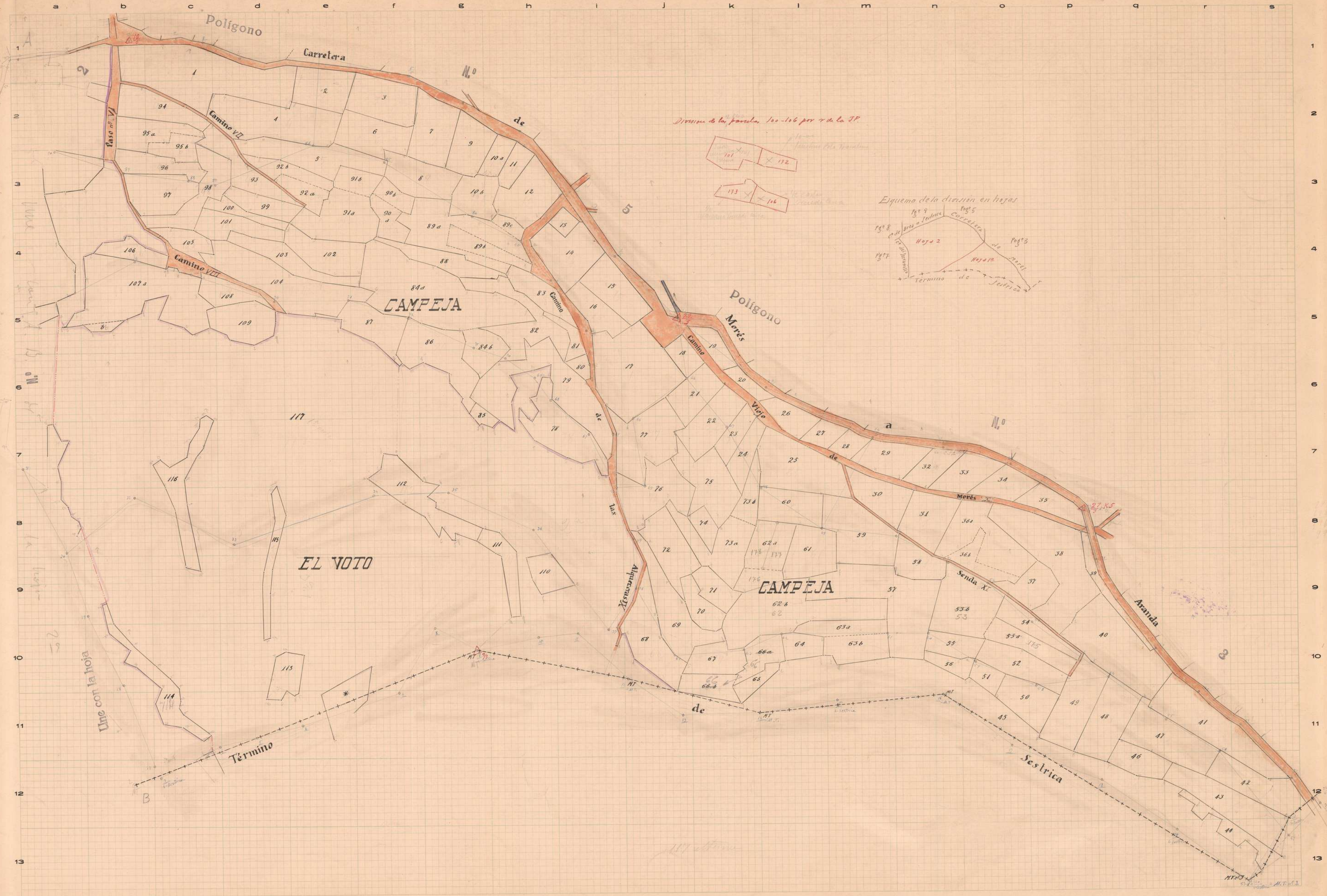
Sólo situación de parcelas
Parcela nº 6 al Sur de la 5ª
nº 11 al Sur y Norte de la 9ª

Medida de las parcelas 12-24-26 y 27
por 7 de la J.P.



CATASTRO TOPOGRÁFICO PARCELARIO

Trabajos Topográficos Catastrales



Zaragoza a de 7 de 1944

El Desarrollador-REVISOR
[Signature]

Zaragoza a de enero de 1944

El TOPOGRÁFO AYUDANTE DE GEOGRAFÍA Y CATASTRO
Rafael María

Conforme:
El INGENIERO JEFE DE LA BRIGADA

Aprobado:
El DIRECTOR GENERAL

Escala 1: 2000

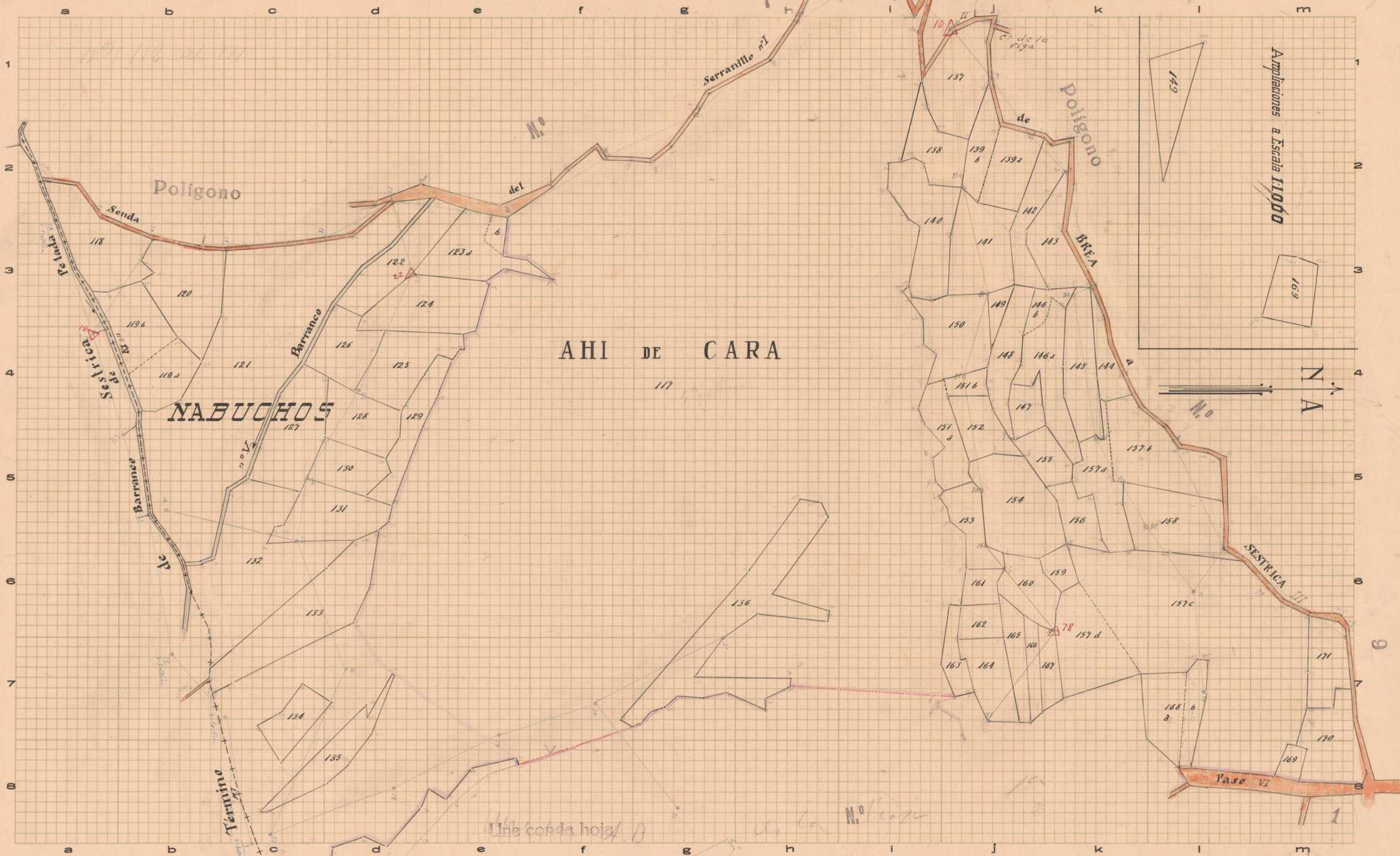


SERVICIO DE CATASTRO TOPOGRÁFICO PARCELARIO

Provincia de Zaragoza
Partido judicial de Calatayud

Trabajos Topográficos Ca

Término municipal de BREA hoja 2 y 111
Polígono núm. 6



Zaragoza a de 7 de 1944
El Desarrollador-Revisor,
[Signature]

Zaragoza a de 11 de 1944
El Topógrafo Ayudante de Geografía y Catastro,
Rafael García

Conforme:
El Ingeniero Jefe de la Brigada,
[Signature]

Aprobado:
El Director General,
[Signature]

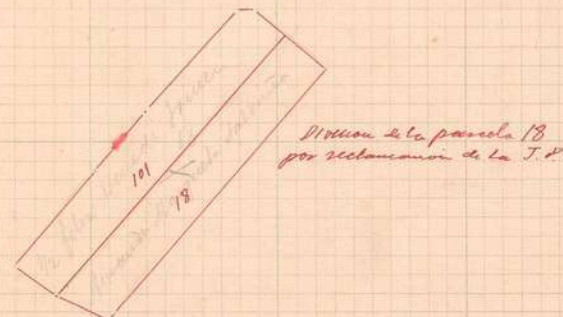
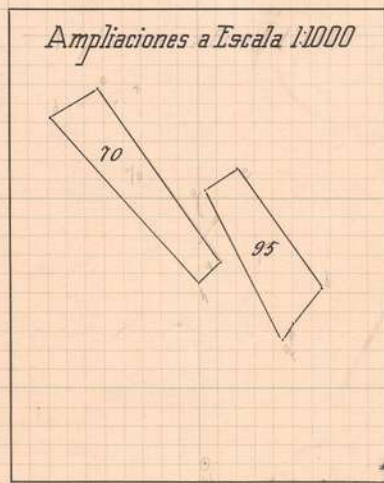
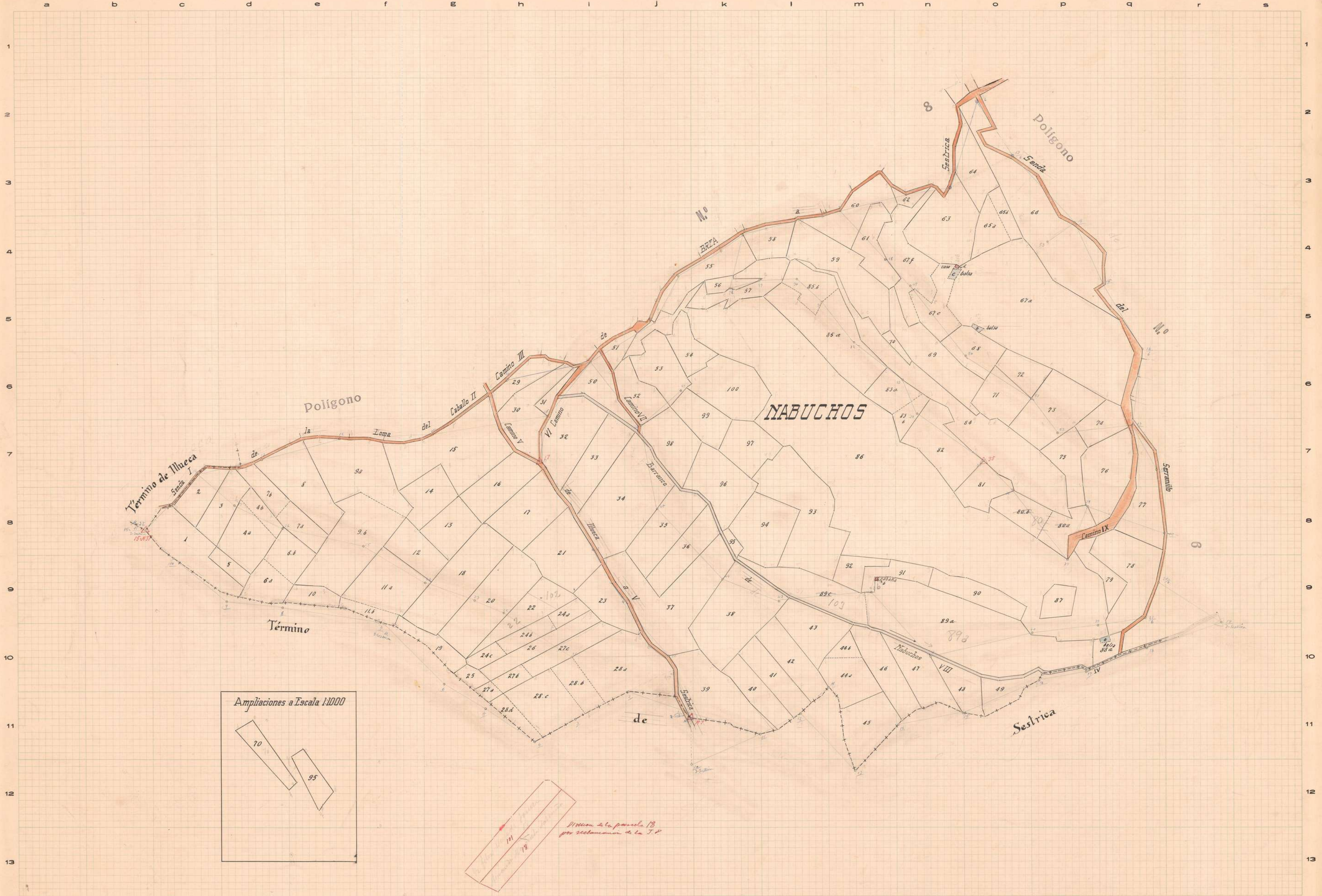
Año 1944, Modelo E. 1370 (reemplazado)

Escala 1: 2000



CATASTRO TOPOGRÁFICO PARCELARIO

Trabajos Topográficos Catastrales



Zaragoza a de 7 de 1944

Zaragoza a de 1944

Conforme:
El INGENIERO JEFE DE LA BRIGADA,

Aprobado:
El DIRECTOR GENERAL,

Escala 1: 2000



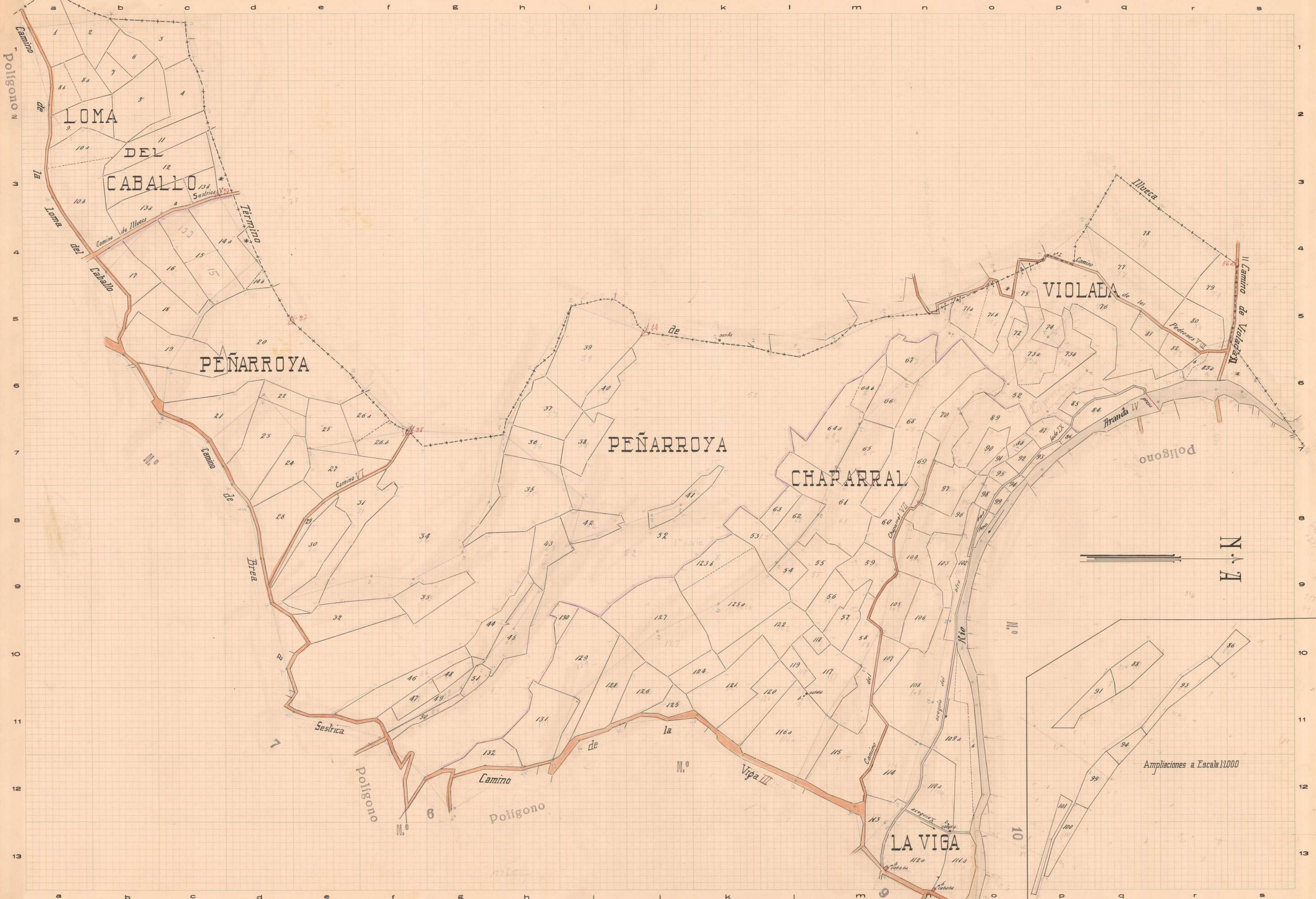
CATASTRO TOPOGRÁFICO PARCELARIO

Trabajos Topográficos Catastrales

Provincia de Zaragoza
Partido judicial de Calatayud

Término municipal de Brea
Polígono núm. 8

Brea



Zaragoza a de 7 de 1944

Jorajna a de enero de 1944

El Topógrafo Ayudante de Geografía y Catastro,
El Ingeniero Jefe de la Brigada,

Aprobado:
El Director General,

Escala 1:2000

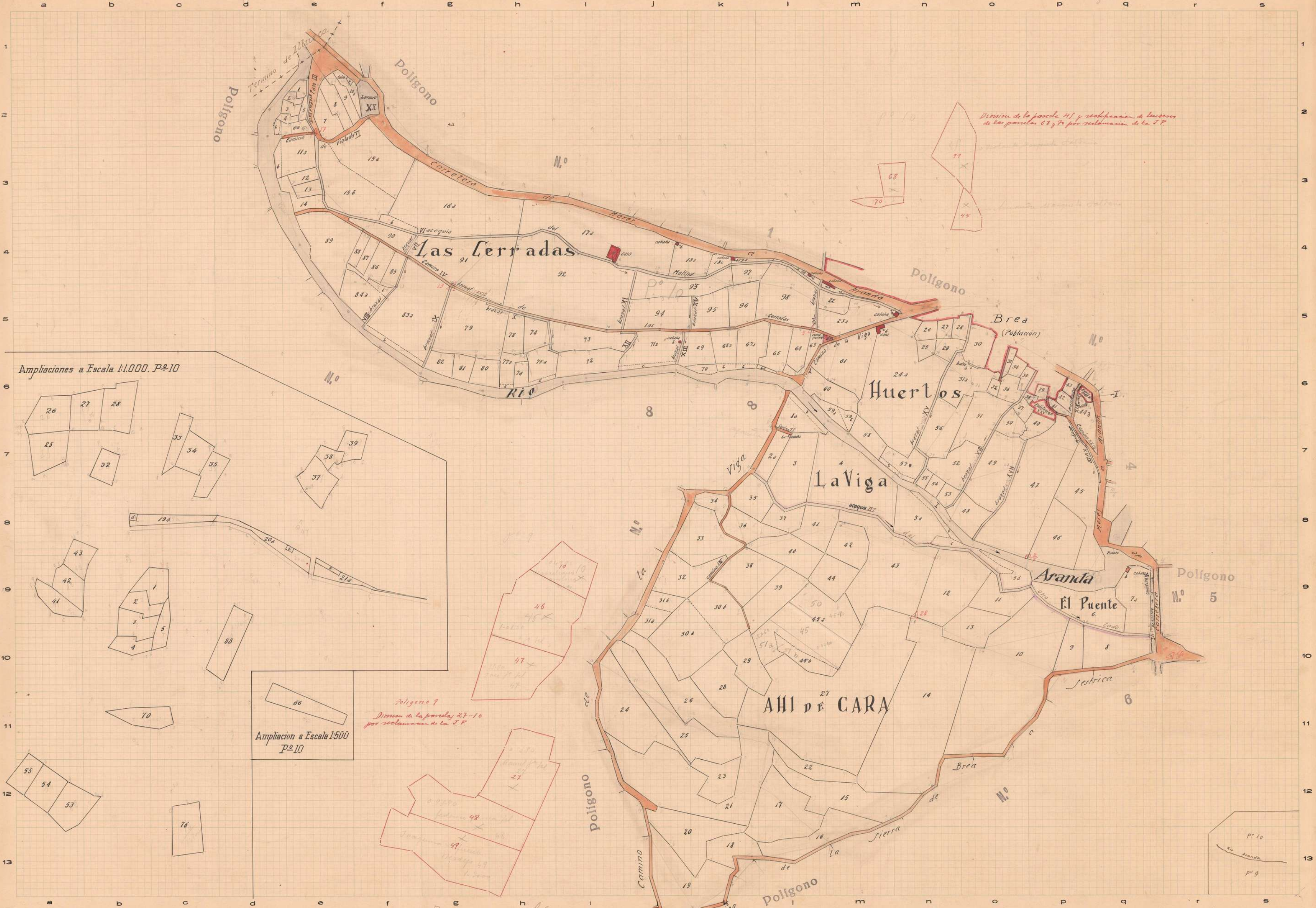
LEY 1845. Mod. 14. 2800 (reimpresión)





CATASTRO TOPOGRÁFICO PARCELARIO

Trabajos Topográficos Catastrales



Ampliaciones a Escala 1:1000. P^o 10

Ampliación a Escala 1:500
P^o 10

Polígono 9
División de las parcelas 27-10
por reclamación de la J.P.

División de la parcela 41 y redistribución de linderos
de las parcelas 67 y 70 por reclamación de la J.P.

Zaragoza a de 7 de 1940

Daraja a de 1940

El INGENIERO JEFE DE LA BRIGADA,

El DIRECTOR GENERAL,

Escala 1: 2.000

LEY 1940 - MAR 14 - 8000 REPRODUCTION

