

Zaragoza, 20 de Julio de 1934.  
El Geógrafo Encargado de Catastro (DESARROLLADOR):  
*[Signature]*

Zaragoza, 20 de Octubre de 1934.  
El Geógrafo Encargado de Catastro:  
*[Signature]*

Conforme:  
EL INGENIERO JEFE DE LA BRIGADA,

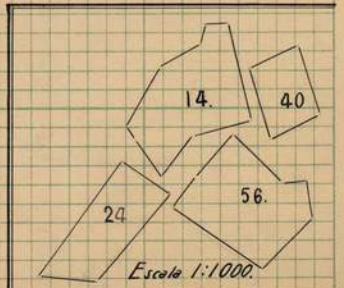
Aprobado:  
EL DIRECTOR GENERAL,

Escala 1:2000



Pl. 66 al S. de la 27 = 10 e.

Note: Las parcelas señaladas con asterisco forman parte de abstrato mayor extensión pluriplotada en el término colindante.





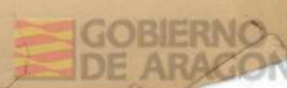
Zaragoza 30 de Diciembre de 1955

Zaragoza 4 de Febrero de 1956

Conforme:  
El INGENIERO JEFE DE LA BRIGADA,

Aprobado:  
El DIRECTOR GENERAL,

Escala 1:2000

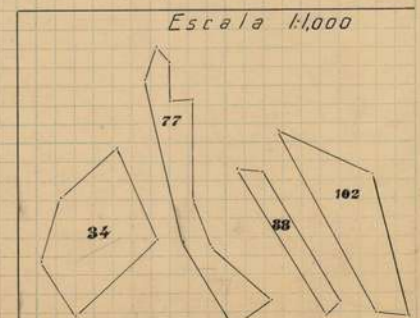
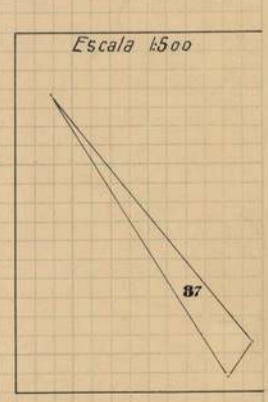




Hoja 2ª



Nota: La parcela 397 al Sur de las 11 y 118 al Norte de la 21.  
Otra: Los datos de campo que determinan las parcelas 397 y 328 se hallan en el catastro del Polígono nº 5 de Morata de Jalón.





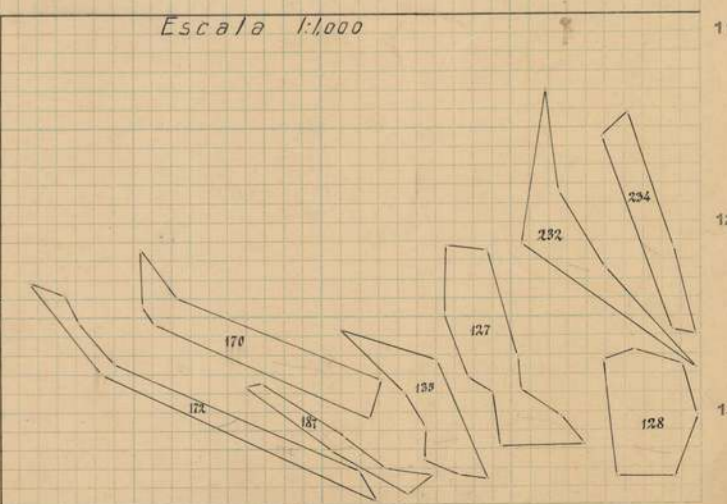
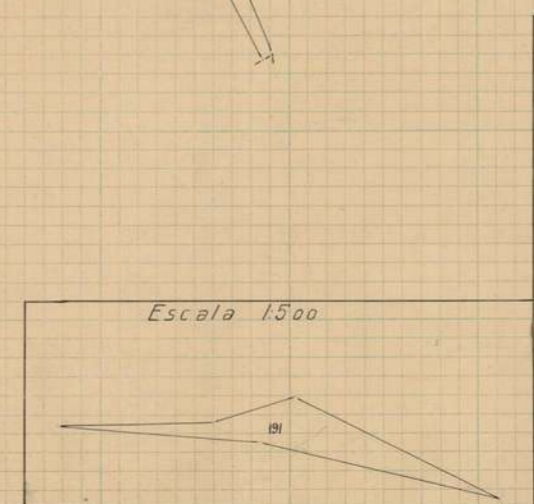
Zaragoza 14 de Agosto de 1924  
El Geógrafo AJACARTE DE CAYARRO (DESARROLLADOR)

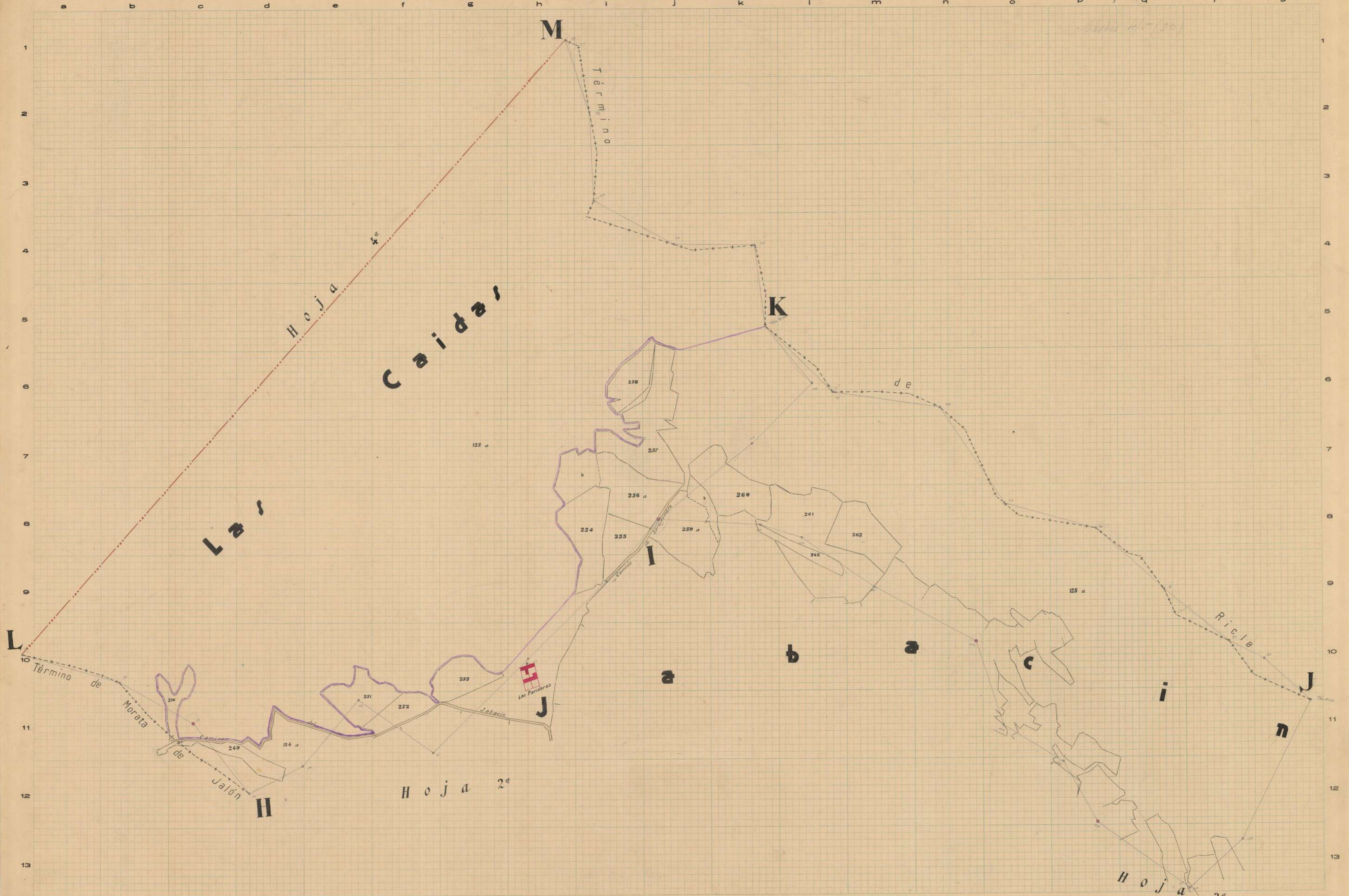
Zaragoza 5 de Diciembre de 1924  
El Ingeniero JEFE DE LA BRIGADA  
Mariano Huerta

Conforme:  
El INGENIERO JEFE DE LA BRIGADA

Aprobado:  
El DIRECTOR GENERAL

Escala 1:2000





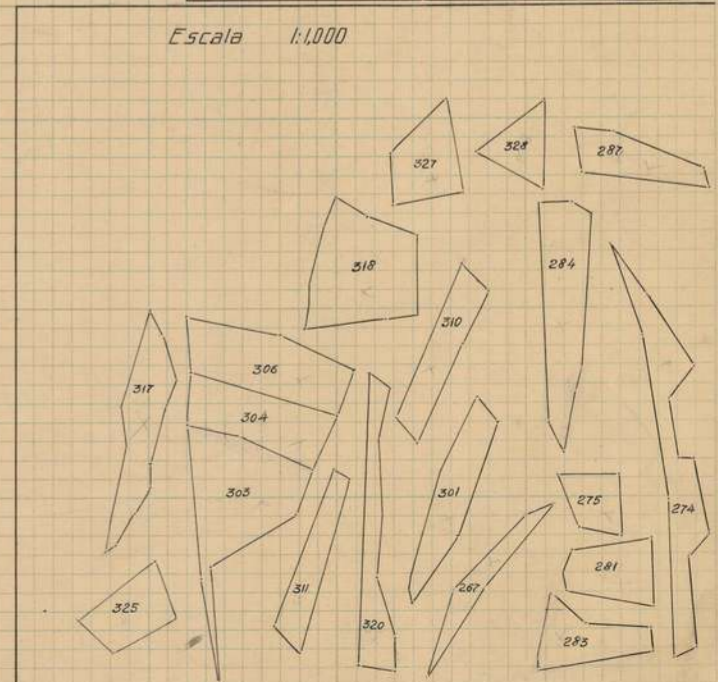
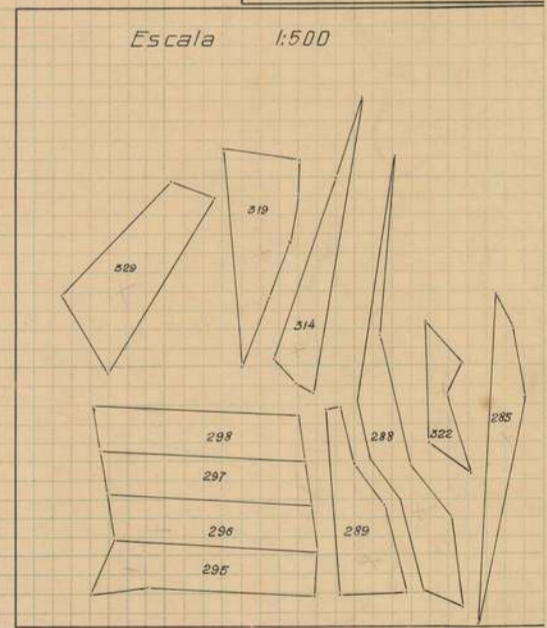
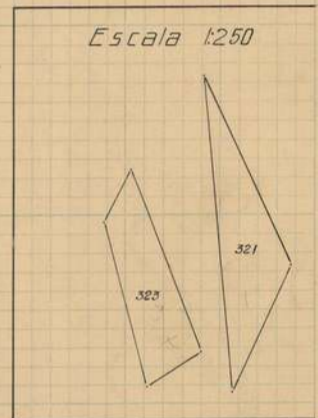
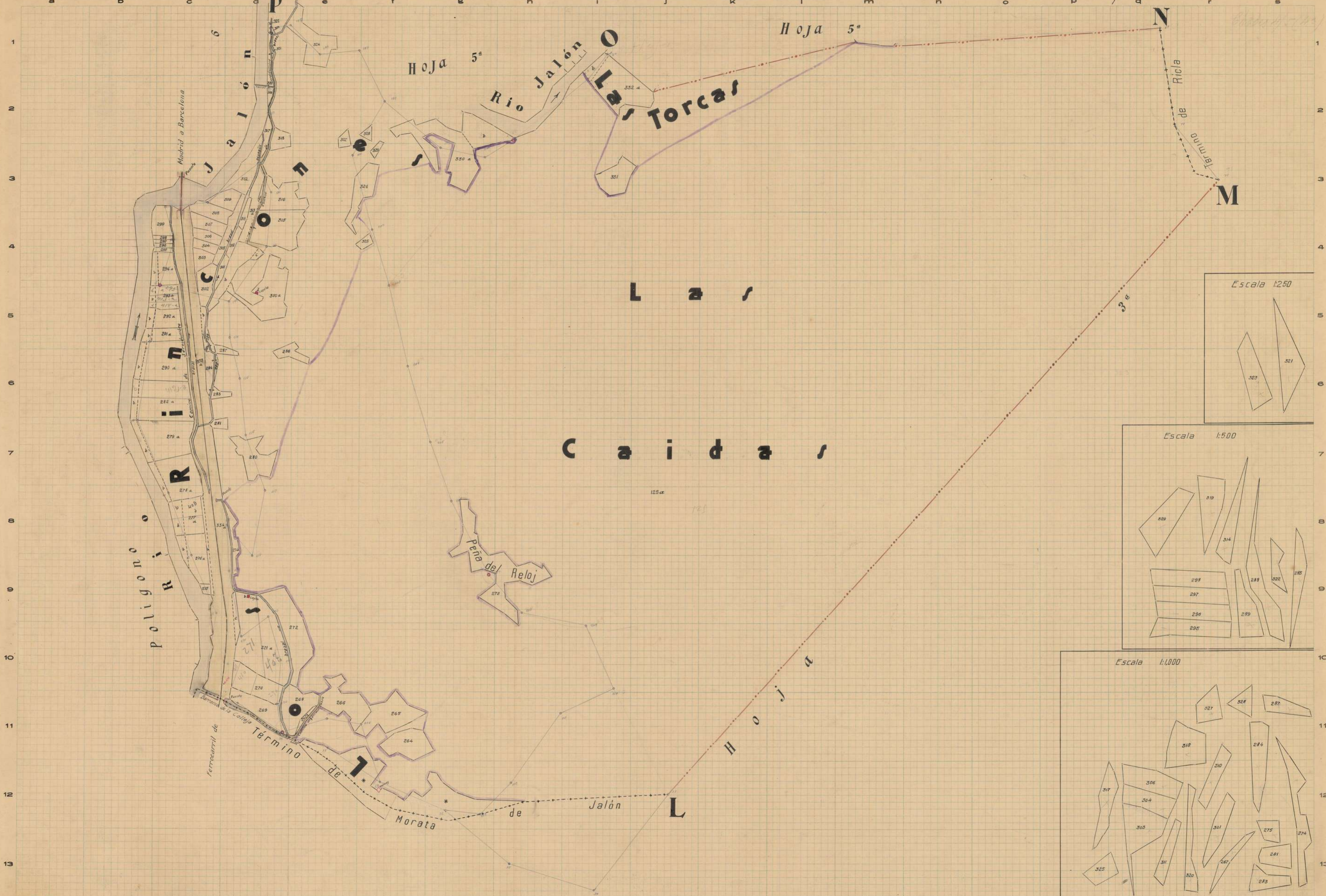
Zaragoza de agosto de 1934

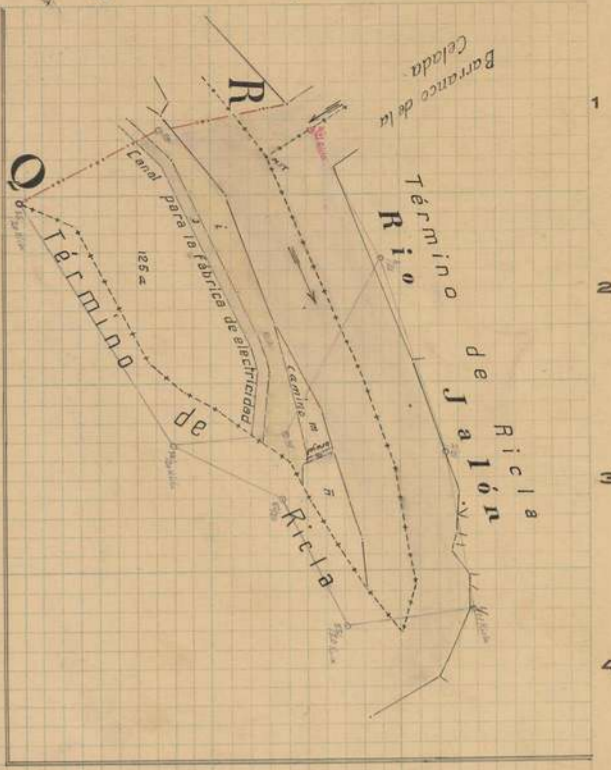
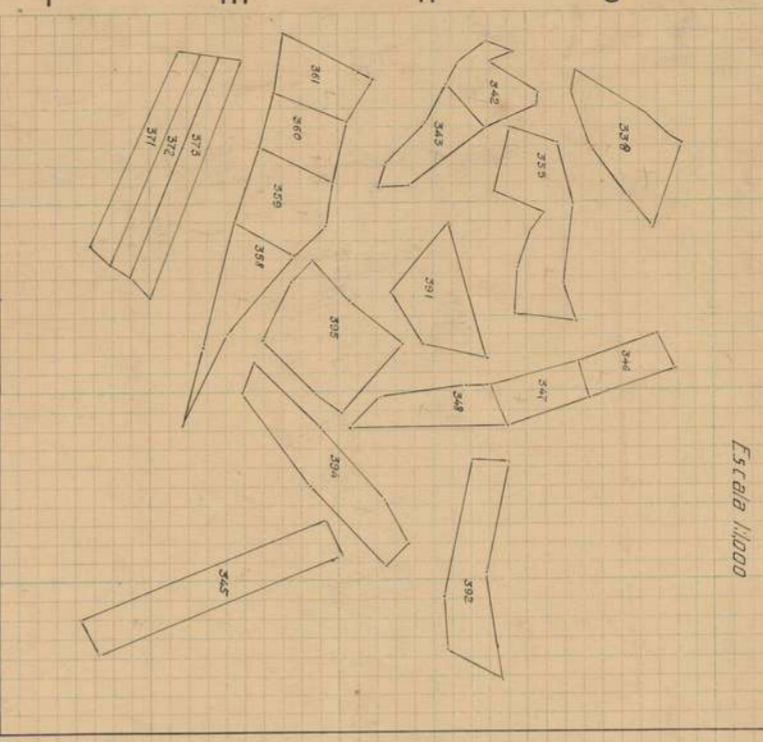
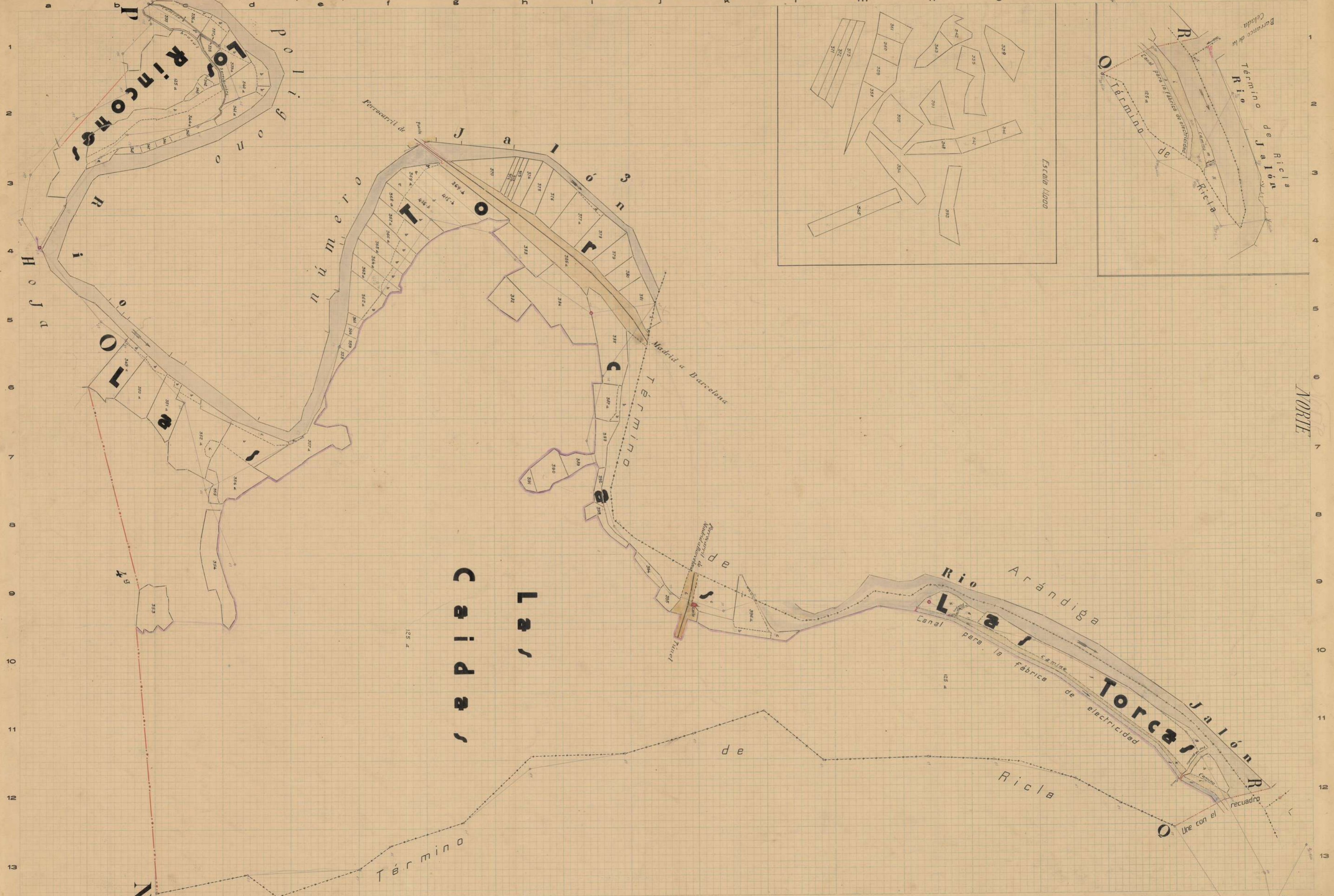
Zaragoza 10 de Diciembre de 1934

Conforme: EL INGENIERO JEFE DE LA BRIGADA,

Aprobado: EL DIRECTOR GENERAL,

Escala 1:2000



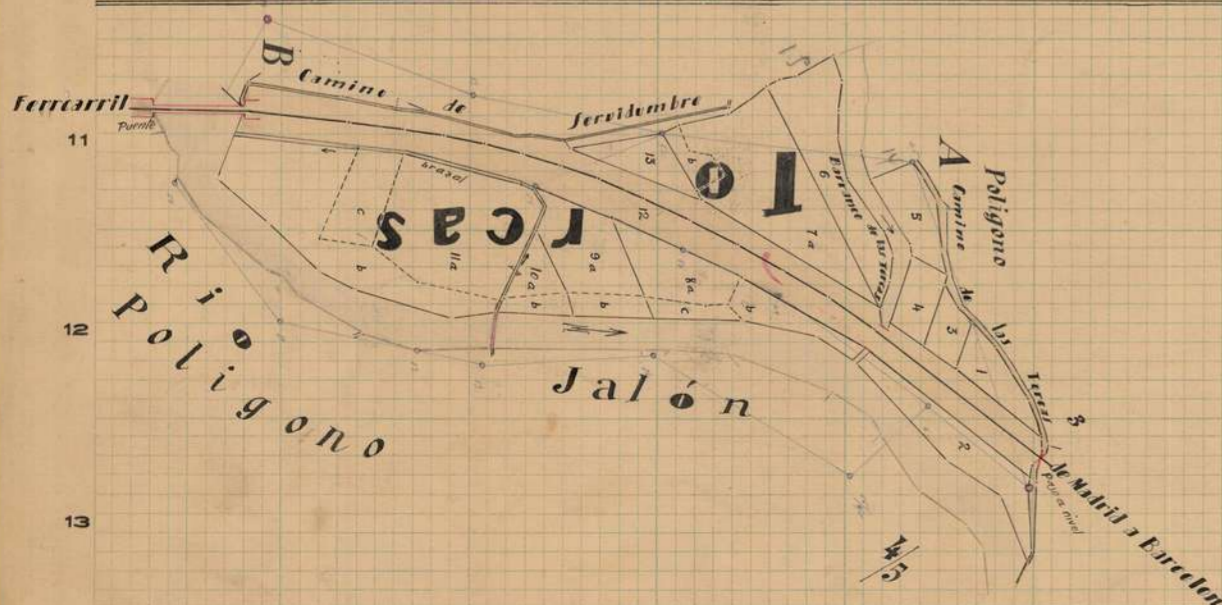


NORTE





Trabajos topográficos del Catastro parcelario.









Escala 1:1000

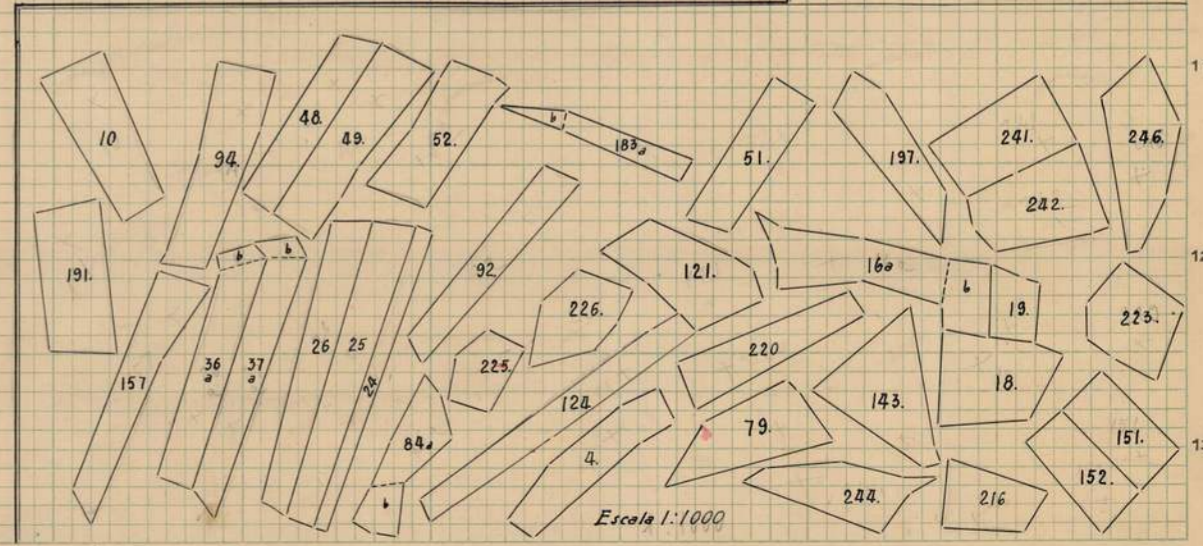
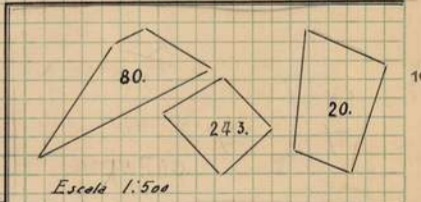
Escala 1:500

Escala 1:250

Note: La parcela 313 al Sur de la 211  
325 al Este de la 297  
50 dentro de la 1-  
507 al Oeste de la 308



Las parcelas señaladas con este signo forman parte de otras de mayor extensión planimetradas en el término correspondiente.



Zaragoza a 20 de Marzo de 1896

EL DESARROLLADOR-REVISOR

EL TOPOGRAFO AYUDANTE DE JEFE

EL INGENIERO JEFE DE LA BRIGADA

EL DIRECTOR GENERAL

Escala 1:2000

Año 1895 - Mod. D. - 1907 completos.

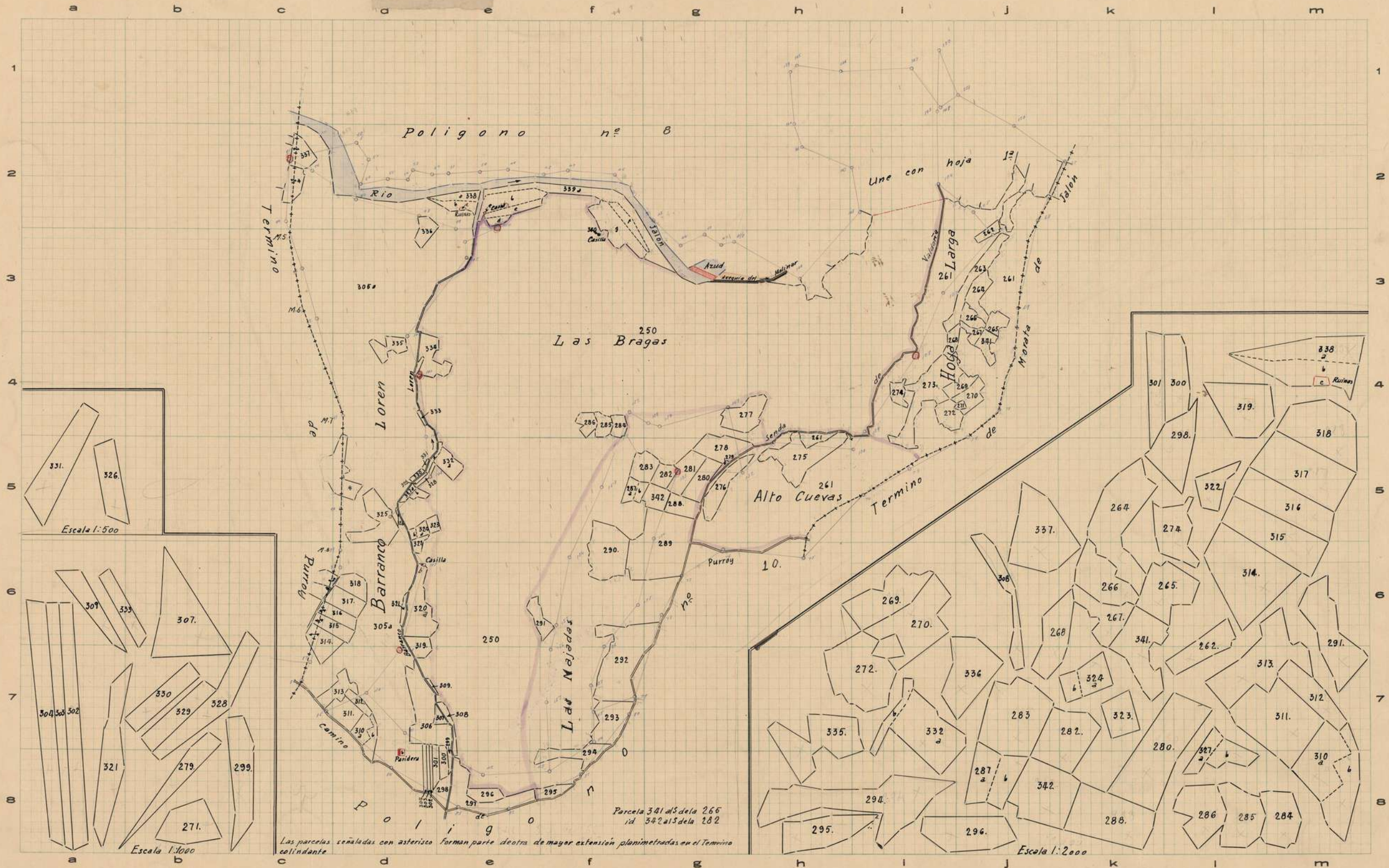


Provincia de Zaragoza  
 Partido judicial de La Almunia de D.ª Godina

# UTO GEOGRÁFICO Y CATASTRAL

Trabajos topográficos del Catastro parcelario.

Término municipal de Chodes  
 Polígono núm. 9 hoja 2ª y últª



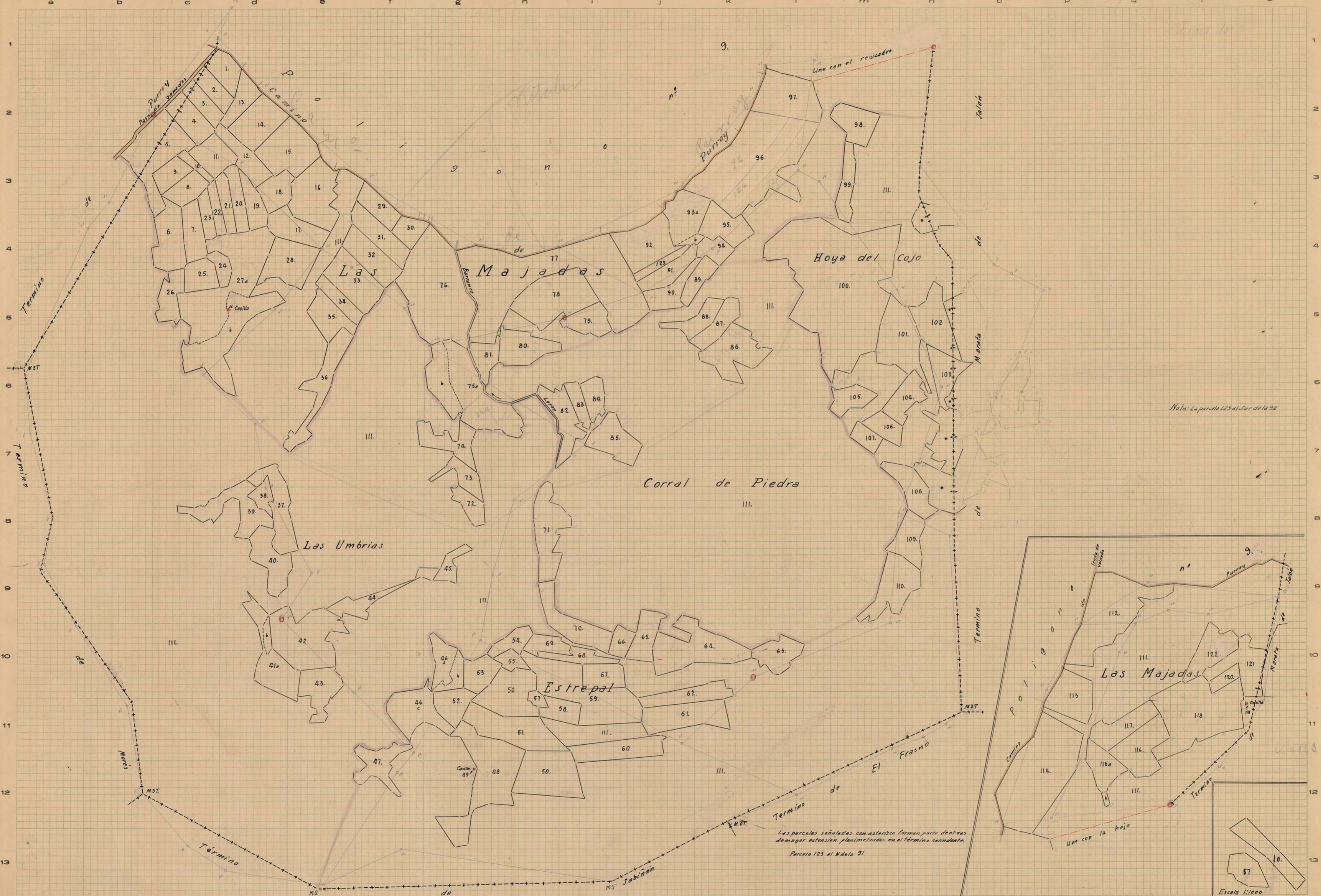
Zaragoza, a 20 de Marzo de 1936  
 EL GEÓMETRA-AUXILIAR DE INGENIERO GEOGRÁFO

Conforme:  
 EL INGENIERO JEFE DE LA BRIGADA,

Aprobado:  
 EL DIRECTOR GENERAL,

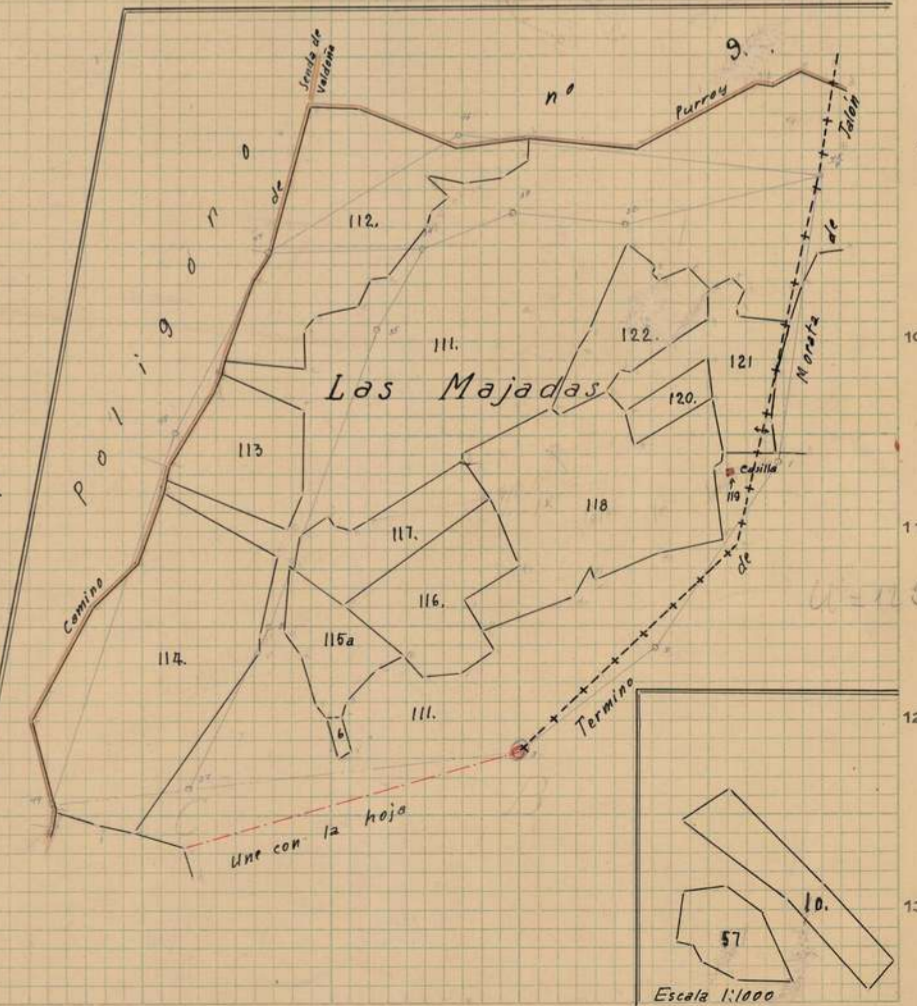
Escala 1: 3000

*Handwritten signatures and notes:*  
 D. Aparicio  
 D. Aparicio



Nota: La parcela 123 al Sur de la 92

Las parcelas señaladas con asterisco forman parte de otras de mayor extensión planimetradas en el término colindante.  
Parcela 123 al N de la 31



Escala 1:1000