Provincia de Zaragoza
Partido judicial de Pina

INSTITUTO GEOGRÁFICO Y CATASTRAL

Trabajos topográficos del Catastro parcelario.

Término municipal de Velilla de Ebro
Polígonos núms 1 y 2

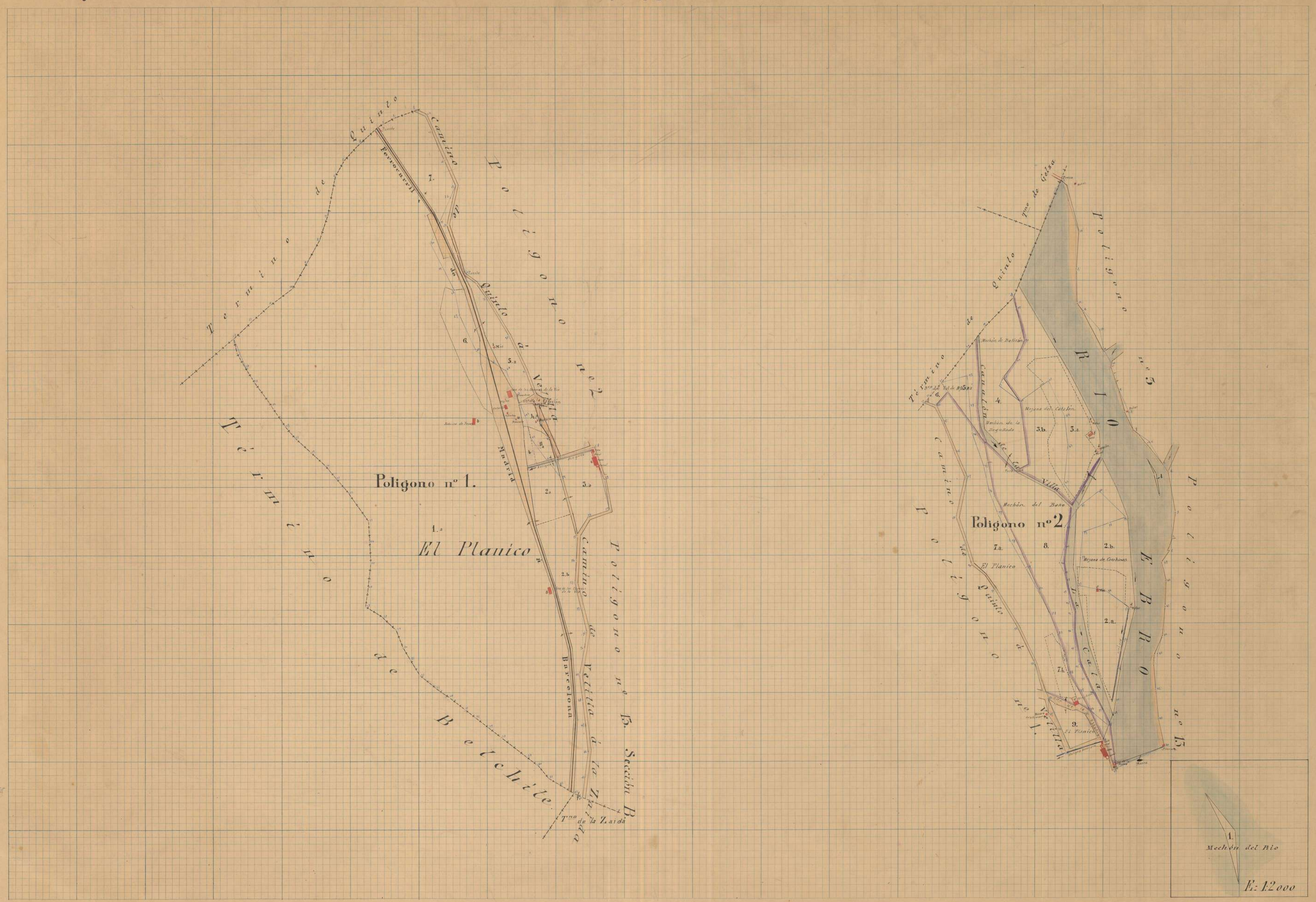

Escala 1:5000

Zaragoza 20 de Abril de 1928
El Geómetra Auxiliar 3.º de Ingeniero Geógrafo,
Juan Fernández

Conforme:
El Ingeniero Jefe de la Brigada,

Aprobado:
El Director general,

GOBIERNO DE ARAGON

INSTITUTO GEOGRÁFICO Y CATASTRAL

Trabajos topográficos del Catastro parcelario.

Provincia de Zaragoza
Partido judicial de Pina

Término municipal de Velilla de Ebro
Polígono núm. 5.

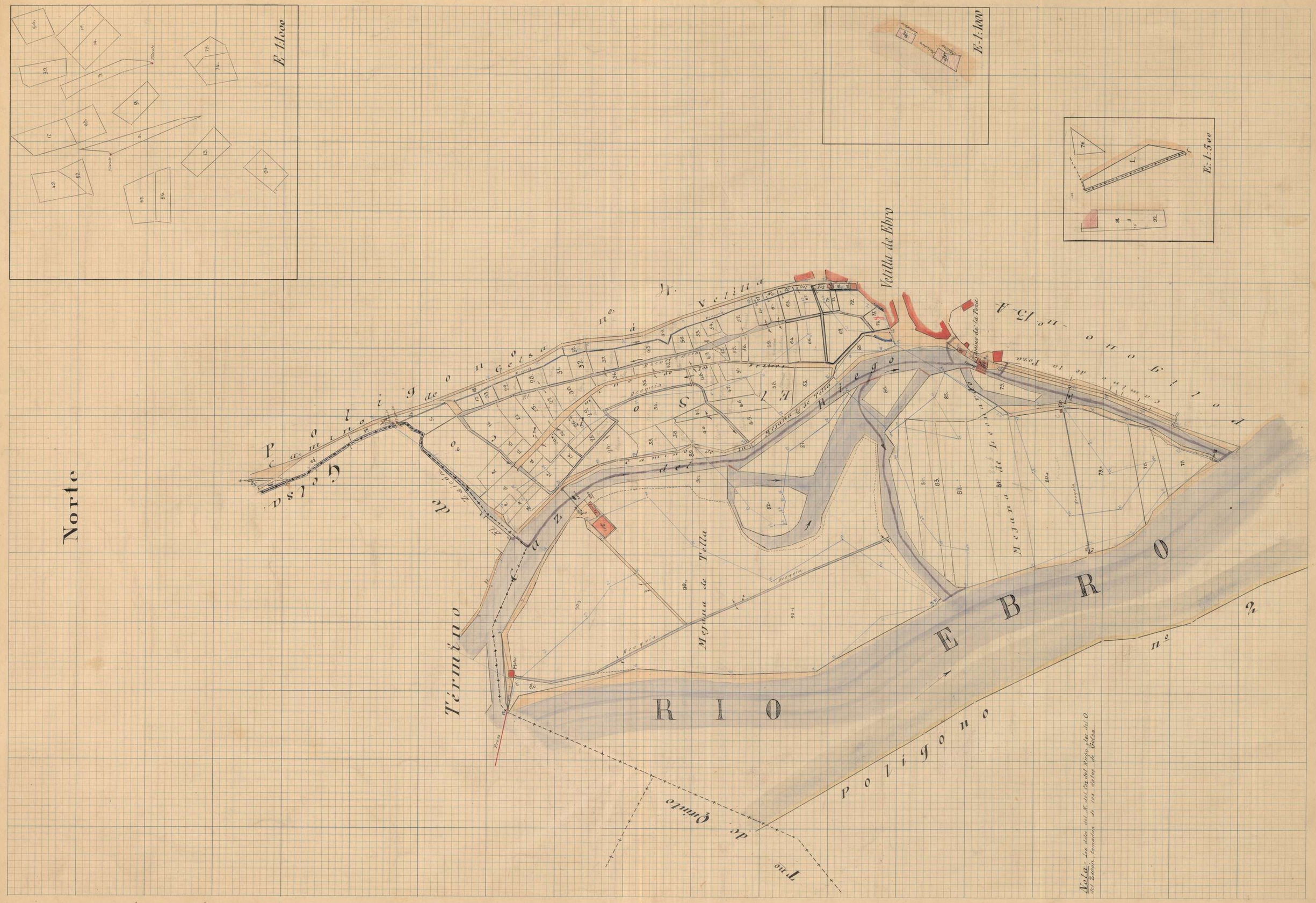

Zaragoza 5 de Mayo de 192[illegible]
El Geómetra Auxiliar 3º de Ingeniero Geógrafo,

Conforme:
El Ingeniero Jefe de la Brigada,

Aprobado:
El Director General,

Escala 1:2.000

GOBIERNO DE ARAGON

INSTITUTO GEOGRÁFICO Y CATASTRAL

Trabajos topográficos del Catastro parcelario.

Provincia de Zaragoza

Partido judicial de Pina

Término municipal de Velilla de Ebro

Polígono núm. 4

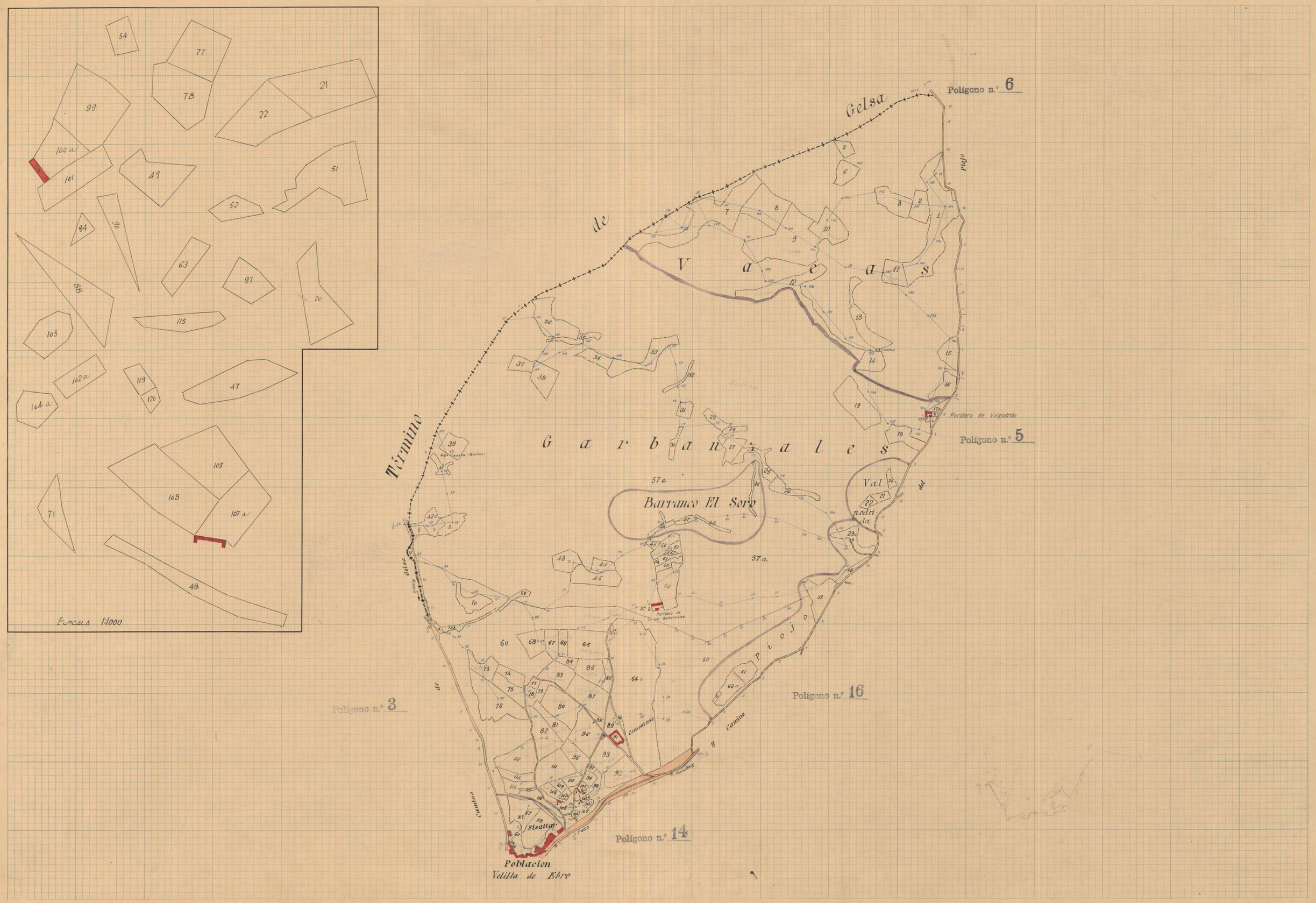

Escala 1: 5000

Zaragoza 27 de Noviembre de 192[illegible]

El Geómetra Auxiliar 1.º de Ingeniero Geógrafo,

Conforme:
El Ingeniero Jefe de la Brigada,

Aprobado:
El Director General,

GOBIERNO DE ARAGON

INSTITUTO GEOGRÁFICO Y CATASTRAL

Trabajos topográficos del Catastro parcelario.

Provincia de Zaragoza
Partido judicial de Pina

Término municipal de Velilla de Ebro
Polígono núm. 5.

Zaragoza 10 de Febrero de 1923

El Oromera Auxiliar 3.º de Ingeniero Geógrafo,

Conforme:
El Ingeniero Jefe de la Brigada,

Aprobado:
El Director General,

Escala 1 : 2.000

GOBIERNO DE ARAGON

INSTITUTO GEOGRÁFICO Y CATASTRAL

Trabajos topográficos del Catastro parcelario.

Provincia de Zaragoza
Partido judicial de Pina

Término municipal de Velilla de Ebro
Polígono núm. 6 *Seccion A.*

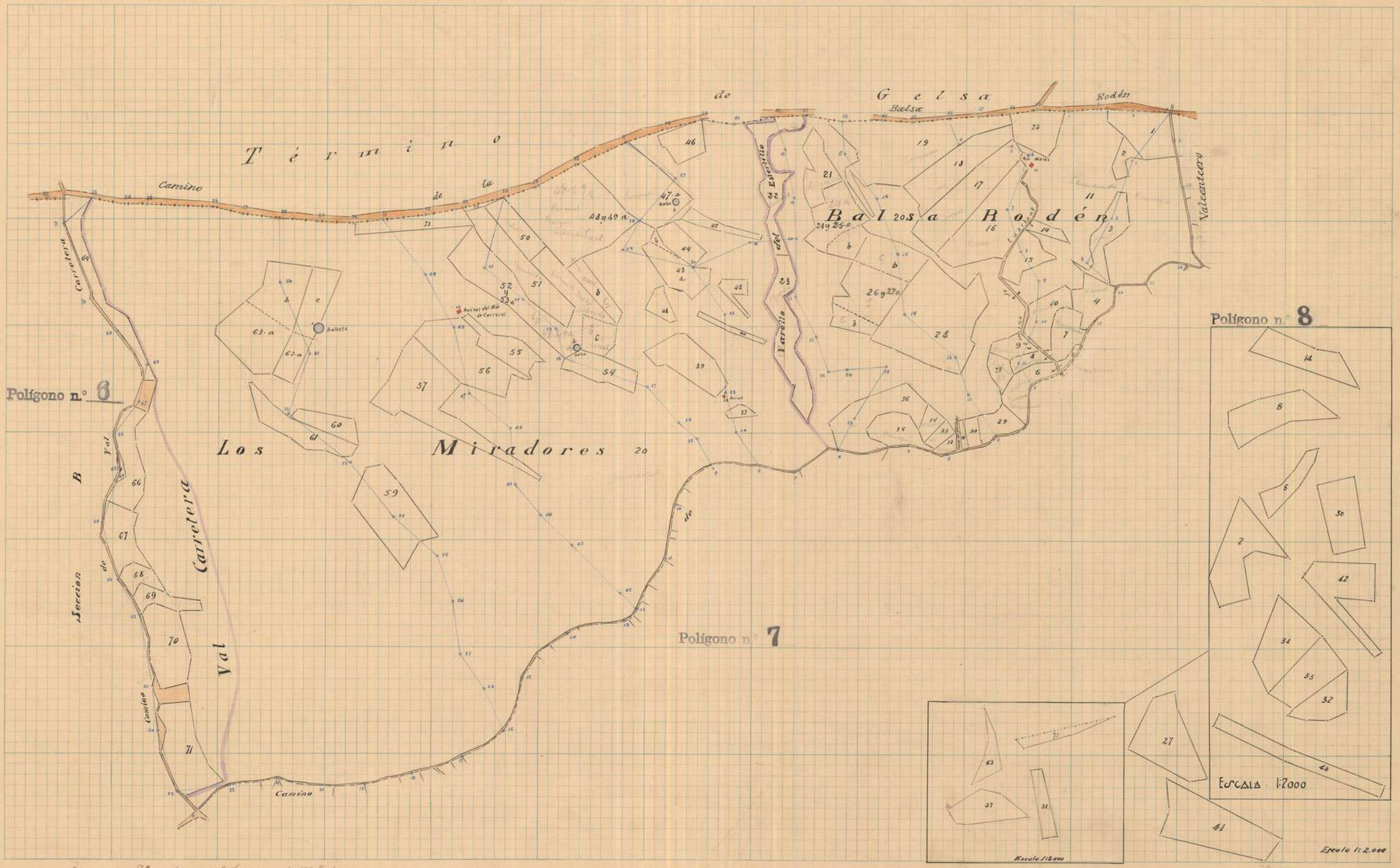

Zaragoza 29 de octubre de 1928

El Geómetra Auxiliar 2.º de Ingeniero Geógrafo,

Conforme:
El Ingeniero Jefe de la Brigada,

Aprobado:
El Director General,

Escala 1:5000

GOBIERNO DE ARAGON

Provincia de Zaragoza
Partido judicial de Pina

INSTITUTO GEOGRÁFICO Y CATASTRAL

Trabajos topográficos del Catastro parcelario.

Término municipal de Velilla de Ebro
Polígono núm. 6 Seccion B.

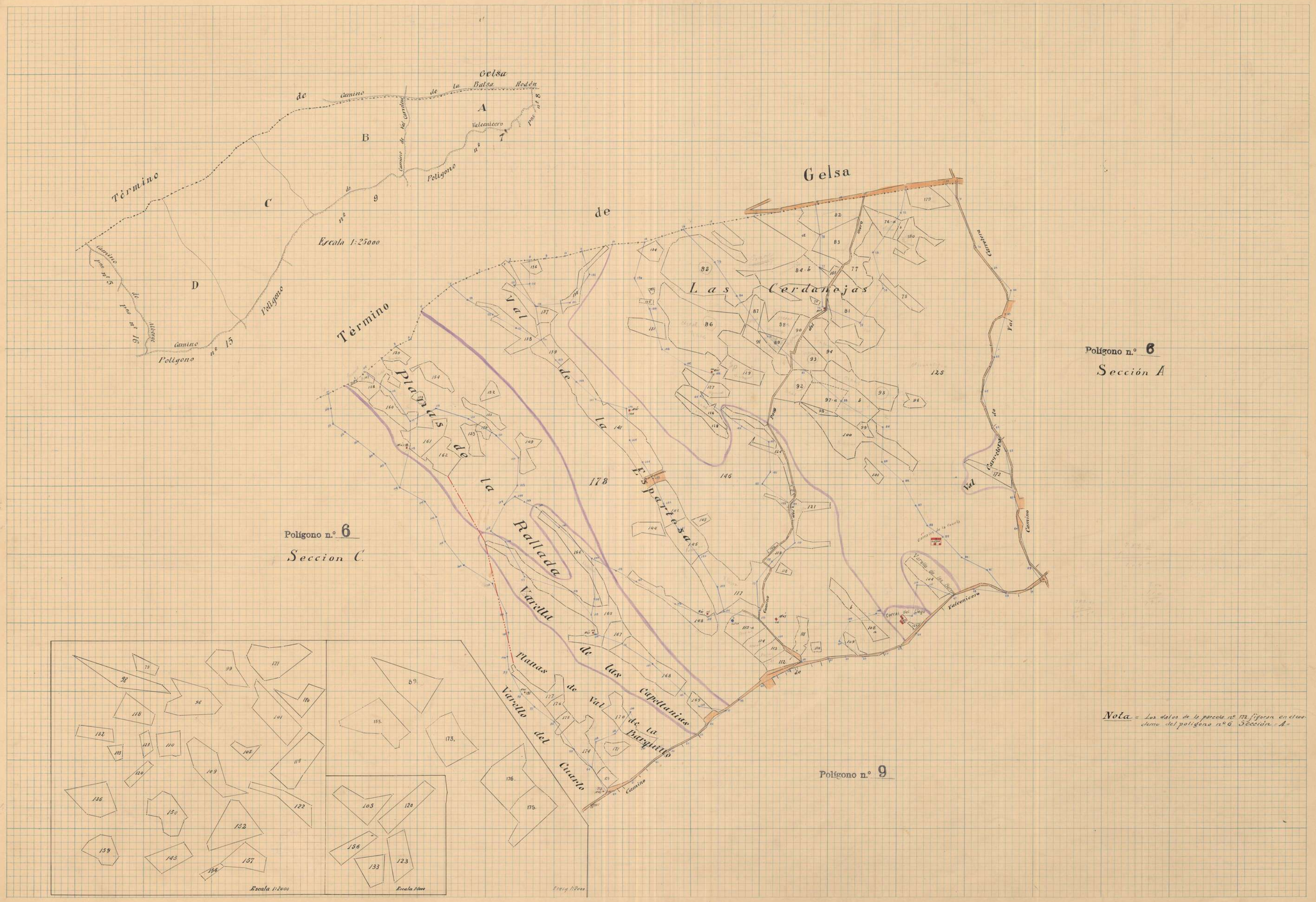

Escala 1:5.000

Zaragoza 22 de Noviembre de 1928
El Geómetra Auxiliar 2.º de Ingeniero Geógrafo,

Conforme:
El Ingeniero Jefe de la Brigada,

Aprobado:
El Director General,

GOBIERNO DE ARAGON

Provincia de Zaragoza
Partido judicial de Pina

INSTITUTO GEOGRÁFICO Y CATASTRAL

Trabajos topográficos del Catastro parcelario.

Término municipal de Velilla de Ebro
Polígono núm. 6 – Sección C

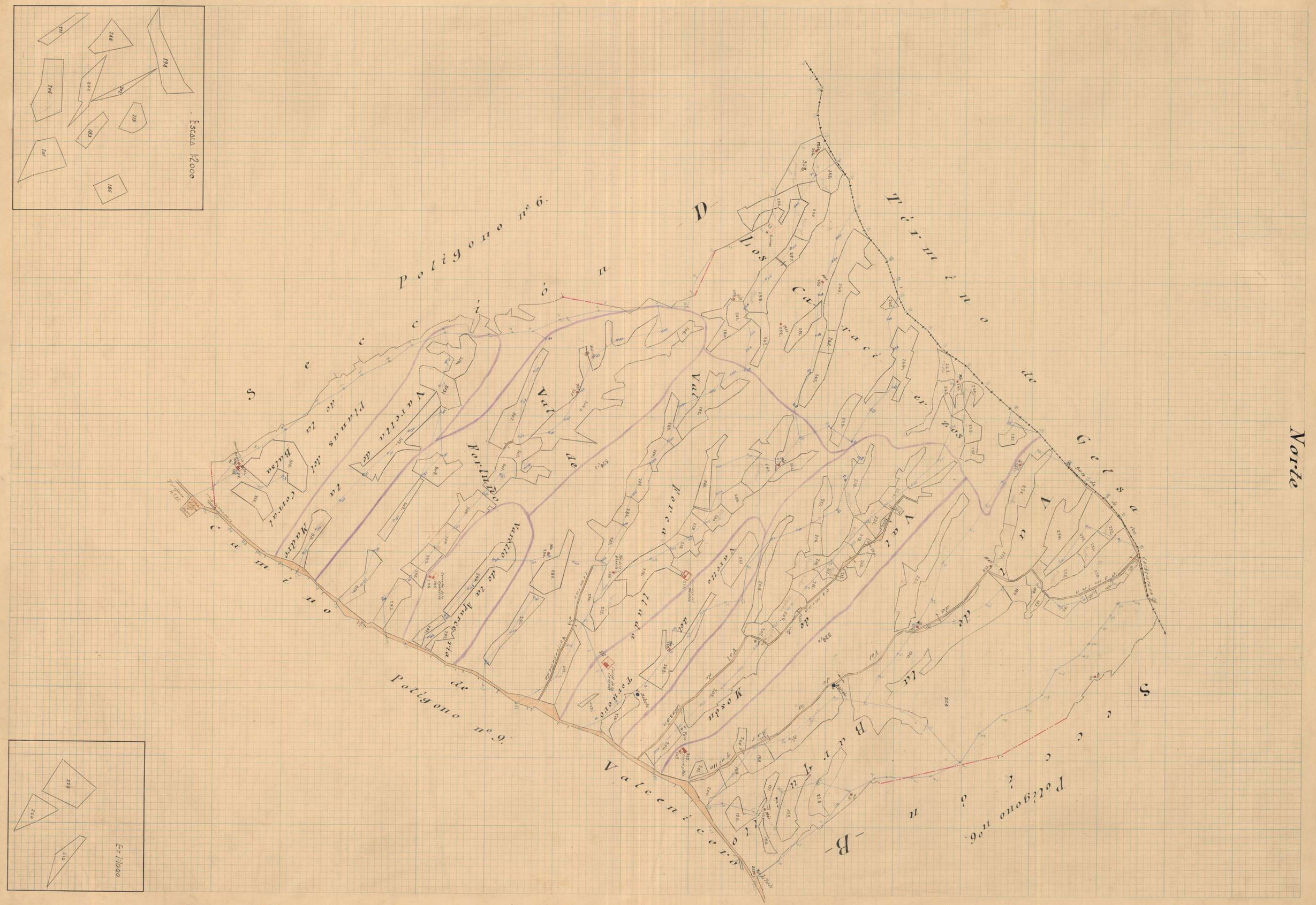

de de 192

El Geómetra Auxiliar 3.º de Ingeniero Geógrafo,

Conforme:
El Ingeniero Jefe de la Brigada,

Aprobado:
El Director General,

GOBIERNO DE ARAGON

Provincia de *Zaragoza*
Partido judicial de *Pina*

INSTITUTO GEOGRÁFICO Y CATASTRAL

Trabajos topográficos del Catastro parcelario.

Término municipal de *Velilla de Ebro*
Polígono núm. *6* *Sección D*

Zaragoza 30 de Enero de 192 2
El Geómetra Auxiliar 1º de Ingeniero Geógrafo,

Conforme:
El Ingeniero Jefe de la Brigada,

Aprobado:
El Director General,

Escala 1: 5000

GOBIERNO DE ARAGON

Provincia de *Zaragoza*
Partido judicial de *Pina*

INSTITUTO GEOGRÁFICO Y CATASTRAL

Trabajos topográficos del Catastro parcelario.

Término municipal de *Velilla de Ebro*
Polígono núm. *7 y 8*

Término Poligono de Gelsa
Sección A
Polígono de la Val de la Fuen
Término de Sástago
Balsa Roden
Valenciero
Cuartana
Colladica
Cuartana
Valsisallosa
Las Planas
Balsela
Campo Grande
Costao de Alforque
Costao de Alforque
Alforque
Plana de Buenaire
Juan Lopez
Purburell
Camino de la Val de la Fuen
Camino de Valsisallosa
Camino de Valenciero
Camino de Purburell
Camino de Gelsa
Camino de Alforque
Camino de Buenaire
Camino de Sástago
Camino de Cuartana
Camino de Colladica
Camino de Balsela
Camino de Campo Grande
Camino de Roden
Camino de Valsisallosa
Camino de Purburell
Camino de Gelsa
Camino de Sástago
Camino de Alforque
Camino de Buenaire
Camino de Cuartana
Camino de Colladica
Camino de Balsela
Camino de Campo Grande
Camino de Roden
Camino de Valenciero

INSTITUTO GEOGRÁFICO Y CATASTRAL

Trabajos topográficos del Catastro parcelario.

Provincia de Zaragoza
Partido judicial de Lina

Término municipal de Velilla de Ebro
Polígono núm. 9 hoja nº 1.

Zaragoza 10 de Julio de 1928
El Geómetra Auxiliar 3ª de Ingeniero Geógrafo,

Conforme:
El Ingeniero Jefe de la Brigada,

Aprobado:
El Director General,

Escala 1: 5000

GOBIERNO DE ARAGÓN

Provincia de Zaragoza
Partido judicial de Pina

INSTITUTO GEOGRÁFICO Y CATASTRAL

Trabajos topográficos del Catastro parcelario.

Término municipal de Velilla de Ebro.
Polígono núm. 9 hoja 2ª.

Zaragoza 30 de Julio de 1928
El Geómetra Auxiliar 3.º de Ingeniero Geógrafo,

Conforme:
El Ingeniero Jefe de la Brigada,

Aprobado:
El Director General,

Escala 1:5000

GOBIERNO DE ARAGÓN

Provincia de Zaragoza
Partido judicial de Pina

INSTITUTO GEOGRÁFICO Y CATASTRAL

Trabajos topográficos del Catastro parcelario.

Término municipal de Velilla de Ebro.
Polígono núm. 10.

Zaragoza 6 de Junio de 192 8
El Geómetra Auxiliar 3.º de Ingeniero Geógrafo,

Conforme:
El Ingeniero Jefe del Distrito,

Aprobado:
El Director General,

Escala 1:2000

GOBIERNO DE ARAGON

Provincia de *Zaragoza*
Partido judicial de *Pina*

INSTITUTO GEOGRÁFICO Y CATASTRAL

Trabajos topográficos del Catastro parcelario.

Término municipal de *Velilla de Ebro*
Polígono núm. *11*

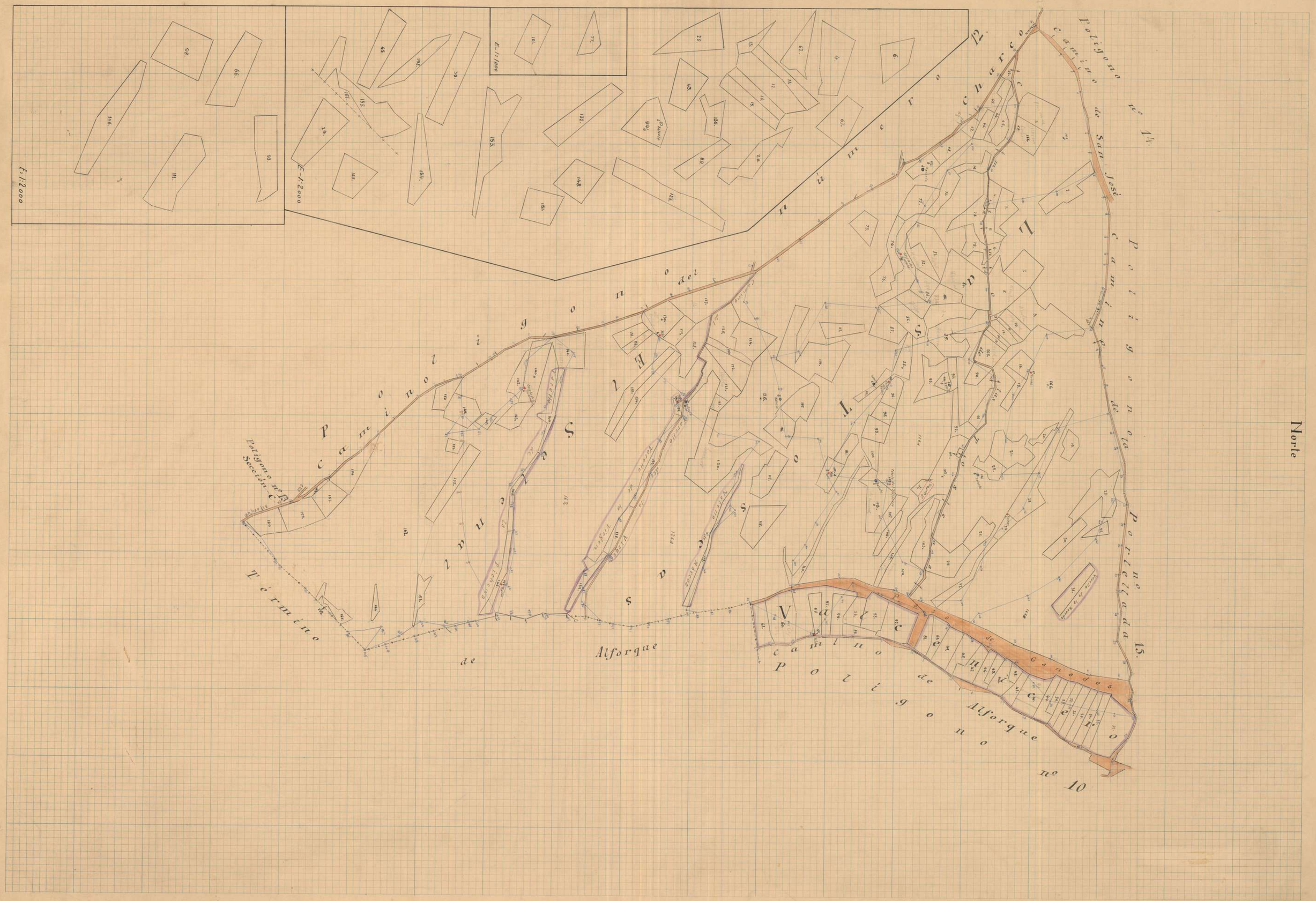

Zaragoza 2 de Febrero de 1928
El Geómetra Auxiliar 2.º de Ingeniero Geógrafo,

Conforme:
El Ingeniero Jefe de la Brigada,

Aprobado:
El Director General,

Escala 1:5000

GOBIERNO DE ARAGON

INSTITUTO GEOGRÁFICO Y CATASTRAL

Trabajos topográficos del Catastro parcelario.

Provincia de Zaragoza
Partido judicial de Pina

Término municipal de Velilla de Ebro
Polígono núm. 12.

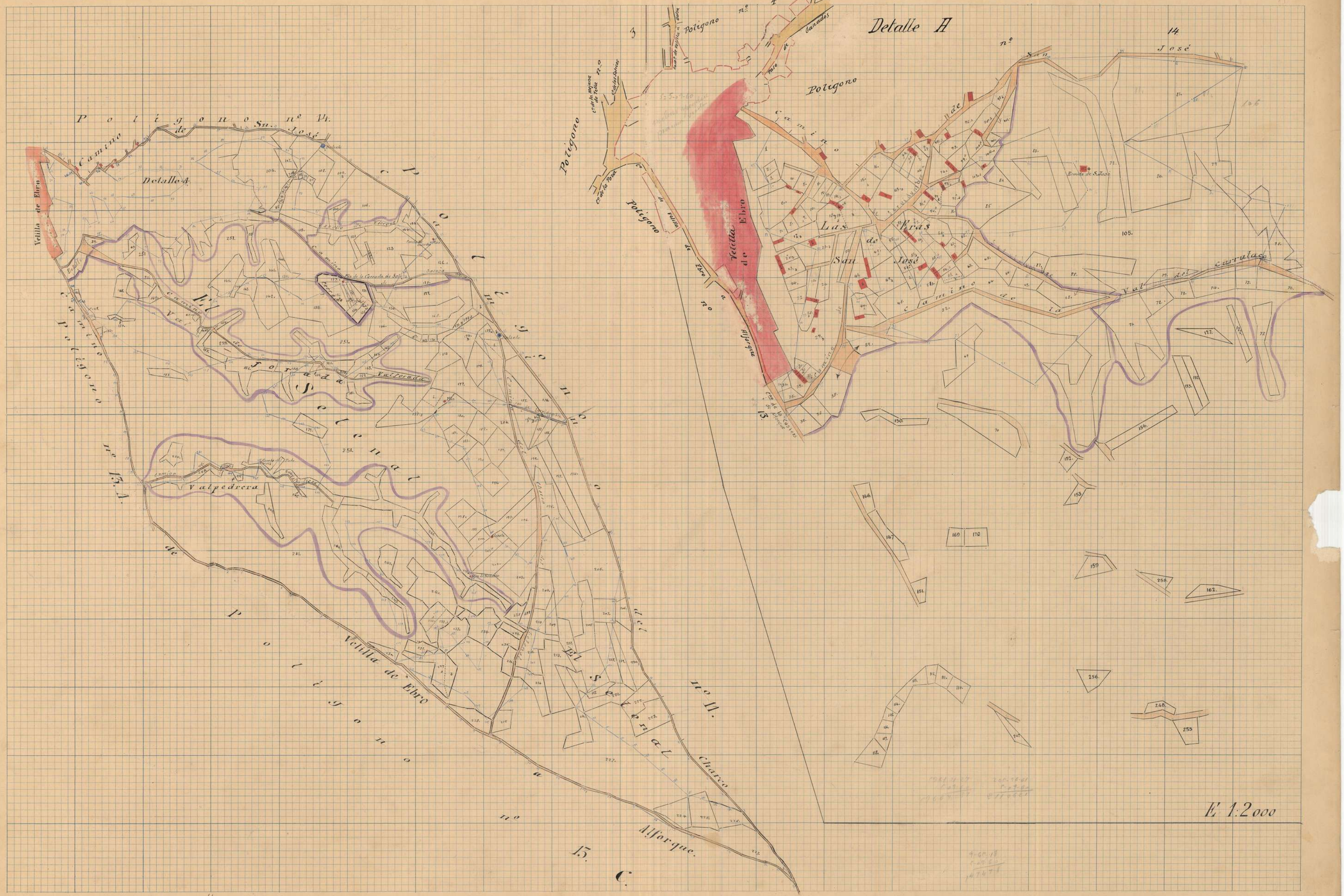
Polígono nº VI.
Detalle A
Detalle A
Polígono
Polígono
Polígono

Provincia de Zaragoza
Partido judicial de Pina

INSTITUTO GEOGRÁFICO Y CATASTRAL

Trabajos topográficos del Catastro parcelario.

Término municipal de Velilla de Ebro
Polígono núm. 13. Sección A hoja 1ª

Zaragoza 4 de Julio de 1928
El Geómetra Auxiliar 3.º de Ingeniero Geógrafo,

Conforme:
El Ingeniero Jefe de la Brigada,

Aprobado:
El Director general,

GOBIERNO DE ARAGON

Copiado

INSTITUTO GEOGRÁFICO Y CATASTRAL

Trabajos topográficos del Catastro parcelario.

Provincia de Zaragoza
Partido judicial de Pina

Término municipal de Velilla de Ebro
Polígono núm. 13 Sección A hoja nº 2

E: 1:1000
Polígono de la Cosecha nº 15
Sección C.
Norte
Mayor
Huerta
La Acequia
La Cantina
El Ramo
El Quiñón
La Moda
Las Suertes
Las Suertes Altas
Las Suertes Hondas
El Chopar
Acequia Mayor
Camino de Velilla
Camino y acequia del Lucía
Acequia del Ramo
Acequia de las Suertes
Acequia de Suertes Altas
Acequia de Suertes Hondas
Acequia de la Moda
Acequia del Quiñón
Acequia del Chopar
Acequia de la Cantina
Acequia de la Huerta
Acequia de la Acequia
Acequia de la Cantina
Acequia de la Cantina
Acequia de la Cantina

INSTITUTO GEOGRÁFICO Y CATASTRAL

Trabajos topográficos del Catastro parcelario.

Provincia de Zaragoza
Partido judicial de Pina

Término municipal de Velilla de Ebro
Polígono núm. 13 - Sección B

Nota= Los datos de campo correspondientes á las Islas que siguen con los números 534-535-536. se encuentran en el cuaderno nº 13 - Sección B.

Zaragoza 10 de Marzo de 1927

El Geómetra Auxiliar 3º de Ingeniero Geógrafo,

Conforme:
El Ingeniero Jefe de la Brigada,

Aprobado:
El Director General,

Escala 1: 5000

GOBIERNO DE ARAGON

INSTITUTO GEOGRÁFICO Y CATASTRAL

Trabajos topográficos del Catastro parcelario.

Provincia de Zaragoza
Partido judicial de Pina

Término municipal de Velilla de Ebro
Polígono núm. 13 Sección -C-

Escala 1:5000

de de 192

El Geómetra Auxiliar 3.ª de Ingeniero Geógrafo,

Conforme:
El Ingeniero Jefe de la Brigada,

Aprobado:
El Director General,

GOBIERNO DE ARAGON

Provincia de *Zaragoza*
Partido judicial de *Pina*

INSTITUTO GEOGRÁFICO Y CATASTRAL

Trabajos topográficos del Catastro parcelario.

Término municipal de *Velilla de Ebro*
Polígono núm. *14* hoja 1ª

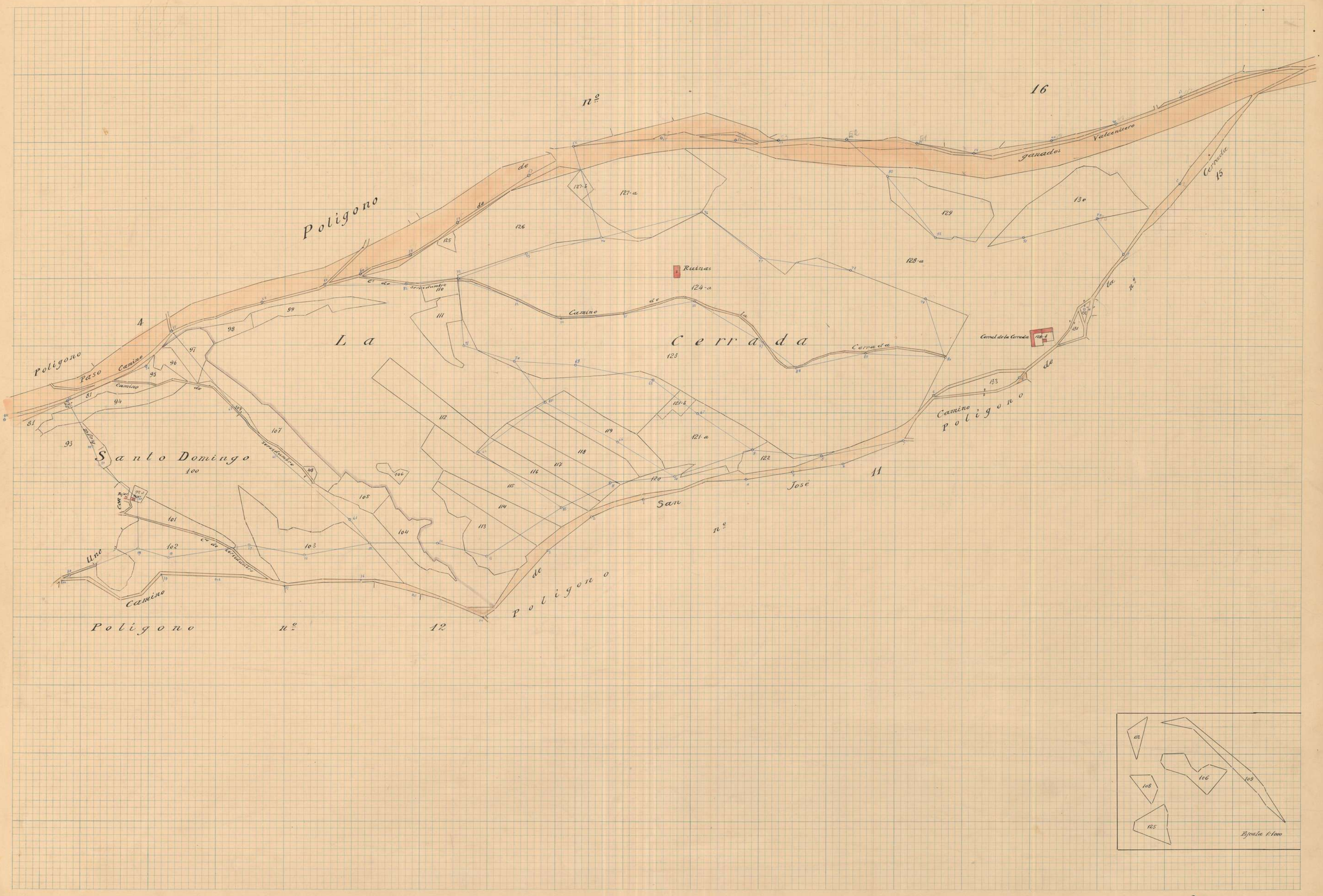

Zaragoza 1º de Septiembre de 192[illegible]
El Geómetra Auxiliar 1º de Ingeniero Geógrafo,
Claudio [illegible]

Conforme:
El Ingeniero Jefe de la Brigada,

Aprobado:
El Director General,

Escala 1: 2.000

GOBIERNO DE ARAGON

INSTITUTO GEOGRÁFICO Y CATASTRAL

Trabajos topográficos del Catastro parcelario.

Provincia de *Zaragoza*
Partido judicial de *Pina*

Término municipal de *Velilla de Ebro*
Polígono núm. *14* *hoja 2ª*

Polígono 14
Paso de ganados
Valcenicero
Camino de servidumbre
Camino
Santo Domingo
Camino de servidumbre
Camino de servidumbre
Camino de servidumbre

Provincia de Zaragoza
Partido judicial de Pina

INSTITUTO GEOGRÁFICO Y CATASTRAL

Trabajos topográficos del Catastro parcelario.

Término municipal de Velilla de Ebro
Polígono núm. 15 - hoja 1ª

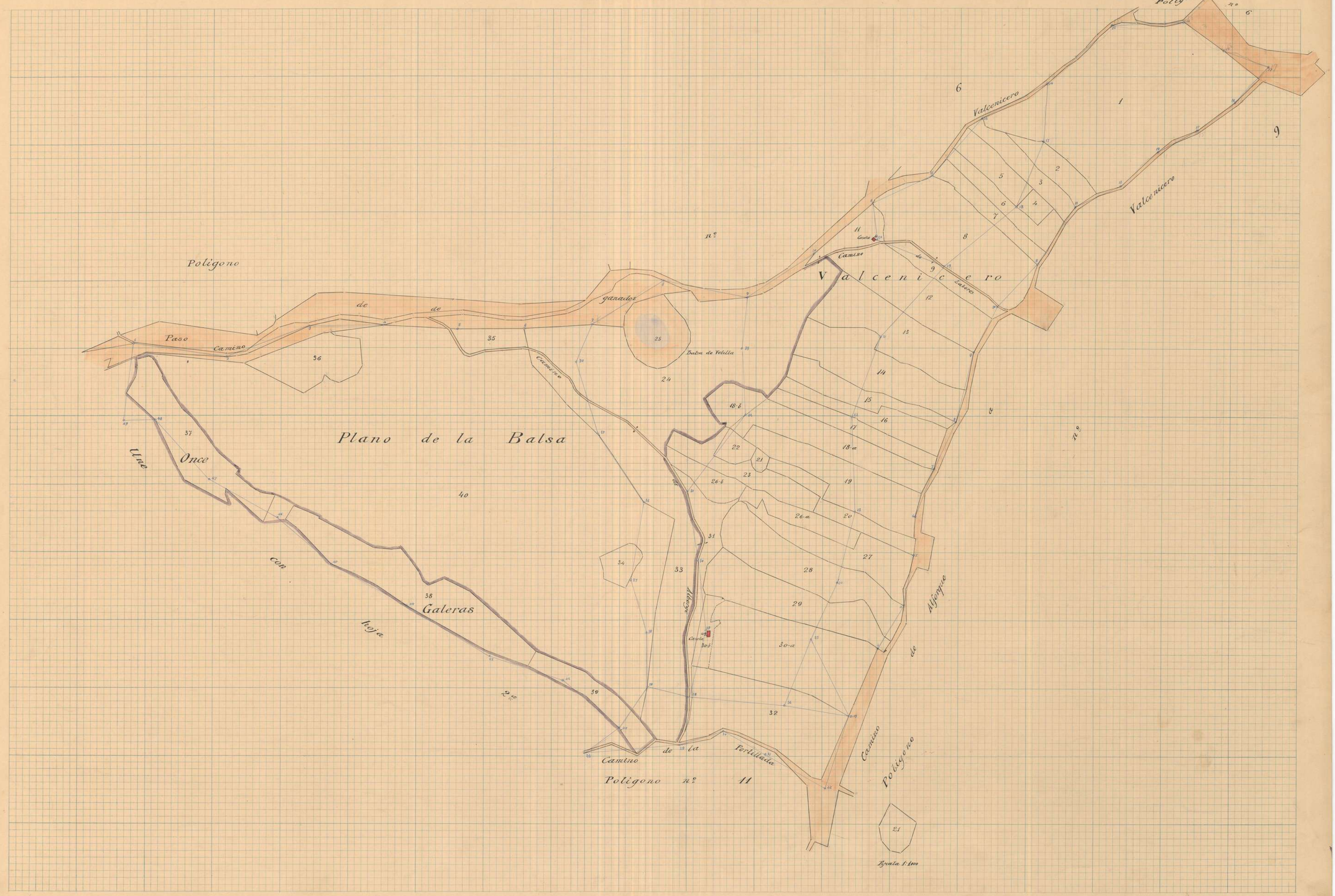

Zaragoza 26 de Septiembre de 192[illegible]
El Geómetra Auxiliar 1º de Ingeniero Geógrafo,
[illegible]

Conforme:
El Ingeniero Jefe de la Brigada,

Aprobado:
El Director General,

Escala 1: 2.000

GOBIERNO DE ARAGON

Provincia de Zaragoza
Partido judicial de Pina

INSTITUTO GEOGRÁFICO Y CATASTRAL

Trabajos topográficos del Catastro parcelario.

Término municipal de Velilla de Ebro
Polígono núm. 15 hoja 2ª

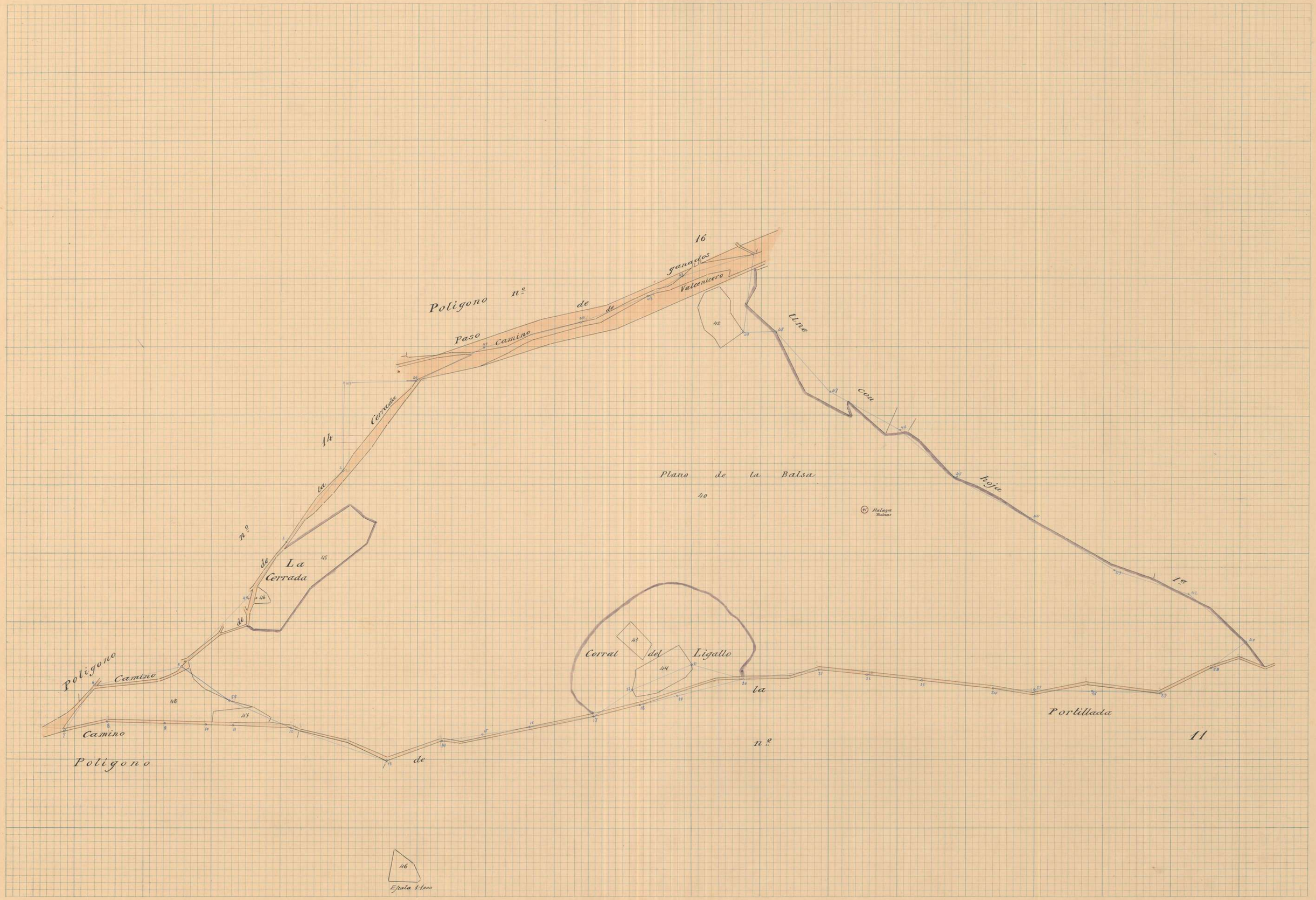

Zaragoza 20 de Septiembre de 192[illegible]
El Geómetra Auxiliar 2º de Ingeniero Geógrafo,
Claudio [illegible]

Conforme:
El Ingeniero Jefe de la Brigada,

Aprobado:
El Director General,

Escala 1: 2.000

GOBIERNO DE ARAGON

Provincia de Zaragoza
Partido judicial de Pina

INSTITUTO GEOGRÁFICO Y CATASTRAL

Trabajos topográficos del Catastro parcelario.

Término municipal de Velilla de Ebro
Polígono núm. 16 Hoja 1ª

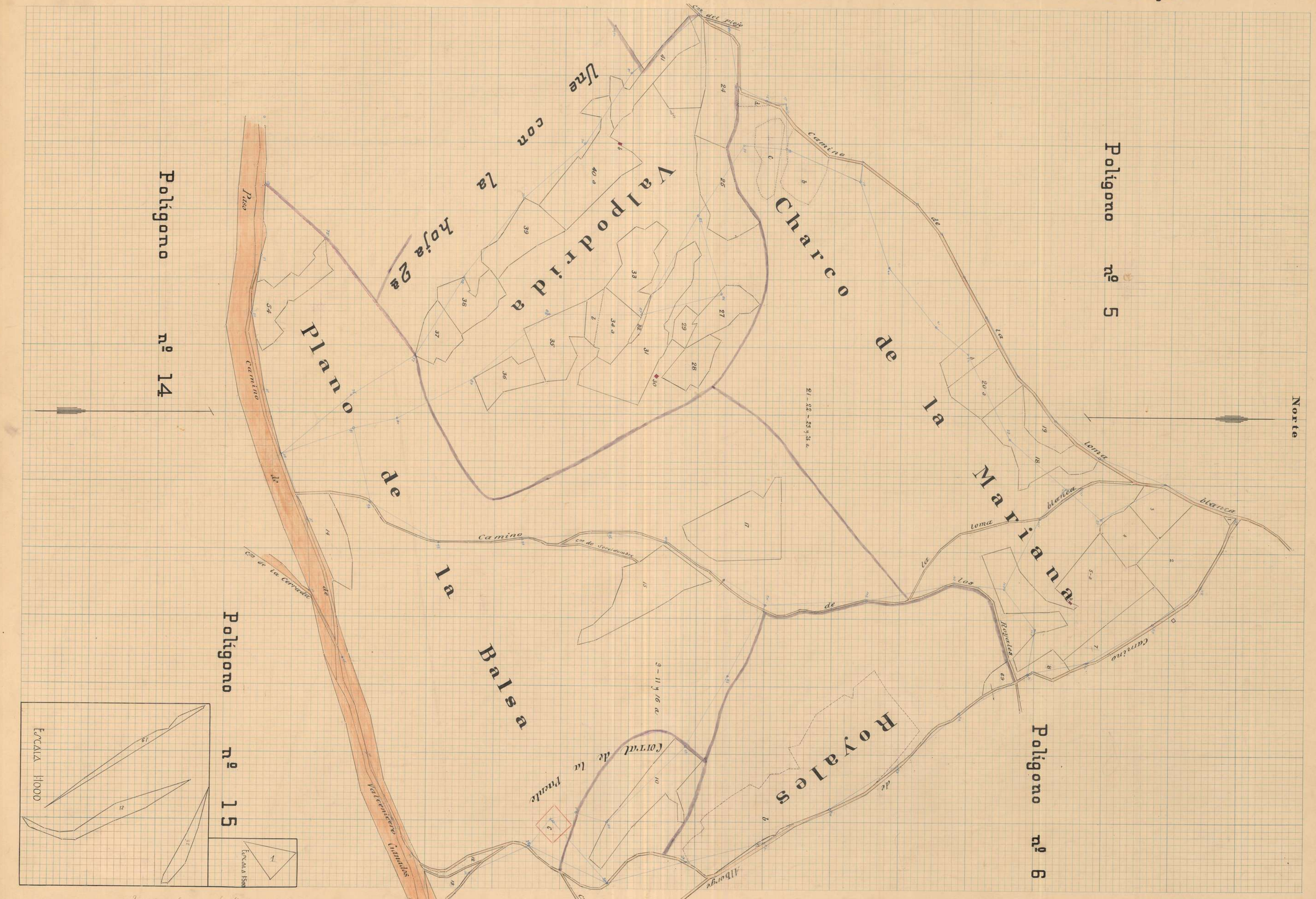

Provincia de Zaragoza
Partido judicial de Pina

INSTITUTO GEOGRÁFICO Y CATASTRAL

Trabajos topográficos del Catastro parcelario.

Término municipal de Velilla de Ebro
Polígono núm. 16 Hoja 2ª

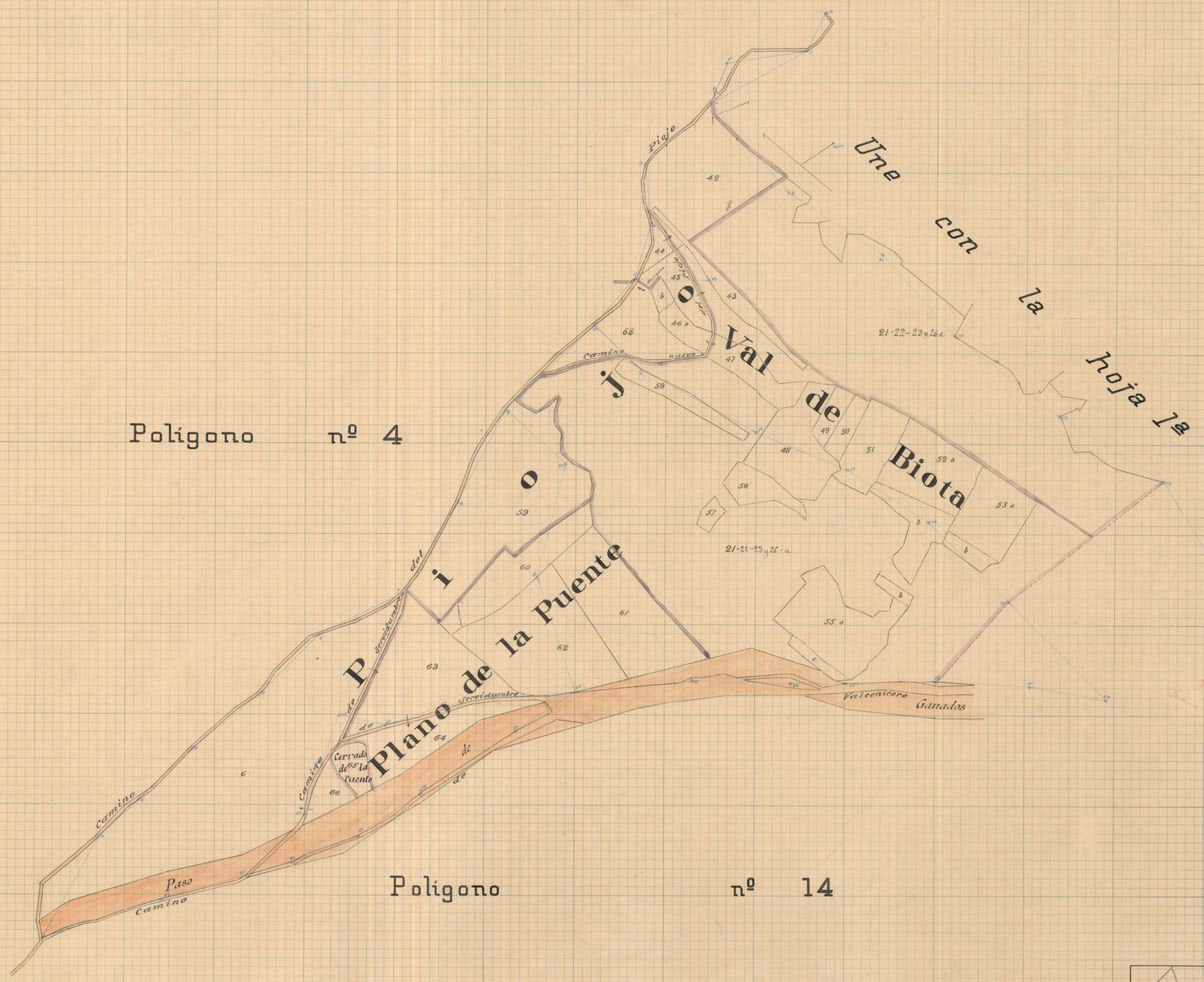

Zaragoza 11 de Septiembre de 192[illegible]
El Geómetra Auxiliar 2º de Ingeniero Geógrafo,

Conforme:
El Ingeniero Jefe de la Brigada,

Aprobado:
El Director General,

Escala 1: 2000

GOBIERNO DE ARAGON