

Provincia de Zaragoza

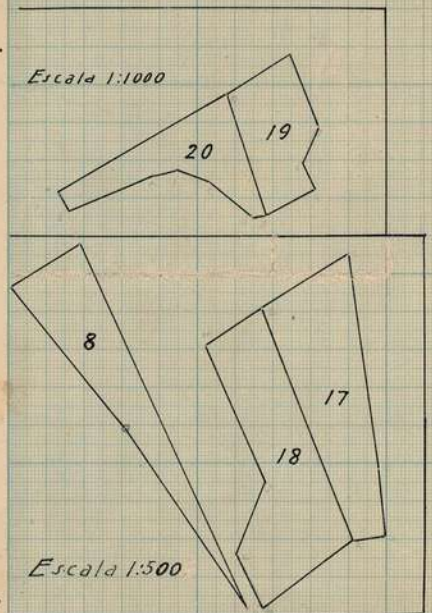
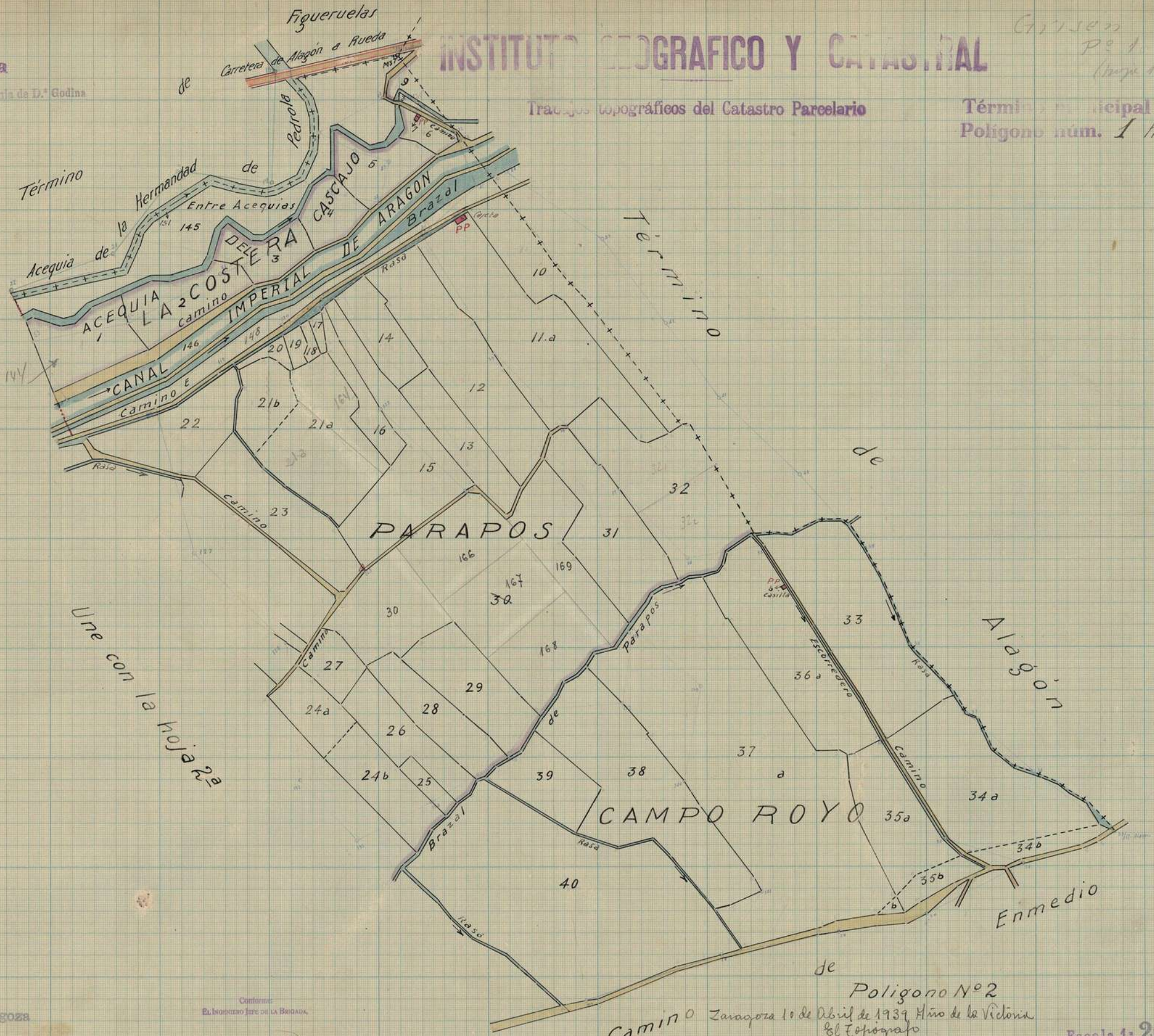
Partido judicial de La Alfranca de D. Godina

INSTITUTO GEOGRAFICO Y CATASTRAL

Trabajos topográficos del Catastro Parcelario

Término municipal de Grisen
Polígono núm. 1 hoja 1ª

Grison
p.º 1
(hoja 1ª)



Zaragoza

Contorno:
El INGENIERO JEFE DE LA BRIGADA.

Polígono N.º 2
Zaragoza 10 de Abril de 1939 Año de la Victoria
El Topógrafo
Enrique Gascas

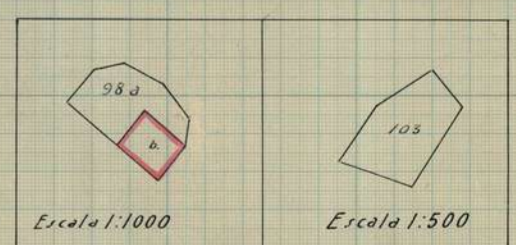
Grisen - (mapa 22 jul 43) 1.200



Una con la hoja 12

Polígono N.º 2

Enmedio



Nota - La 147 al Norte de la 146 y E de la 147

16-12-43
J. J. J.

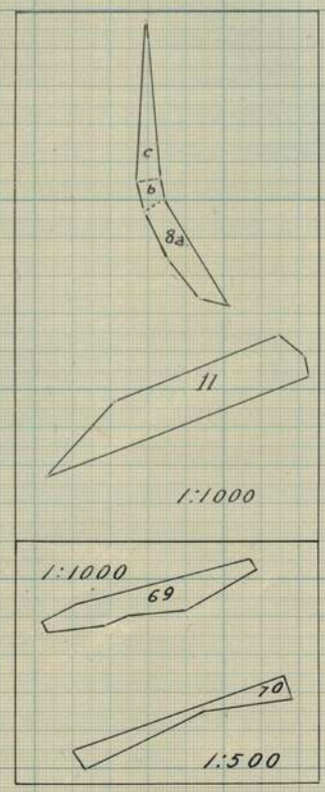
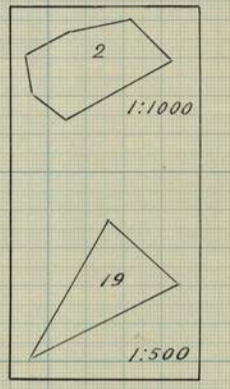
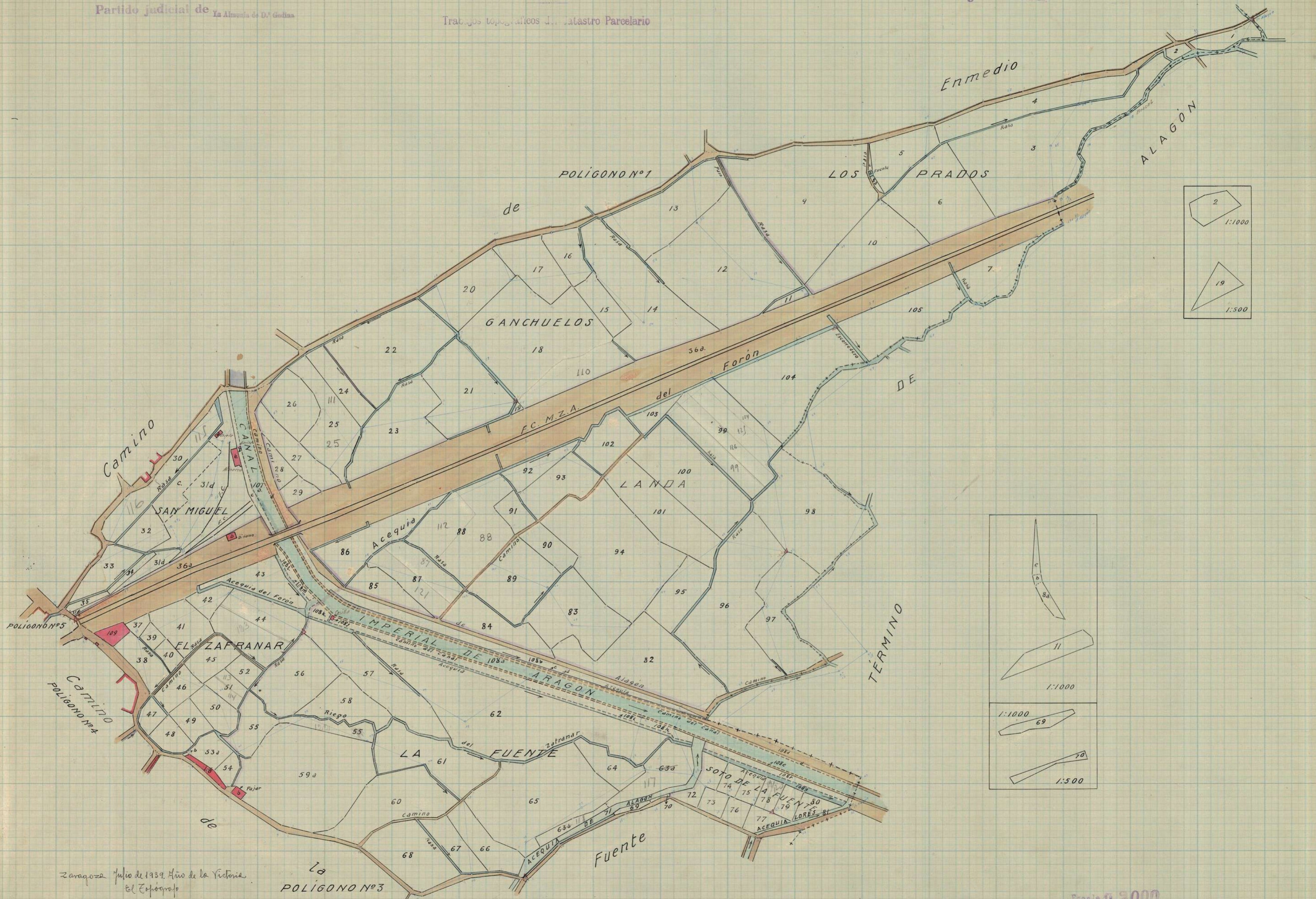
Pine 2 Norte - Sur - 1:200

Provincia de Zaragoza
Partido judicial de La Alfranca de D. Godina

INSTITUTO GEOGRAFICO Y CATASTRAL

Trabajos topograficos del Catastro Parcelario

Término municipal de Grisen
Poligono núm. 2



Zaragoza Julio de 1939. Año de la Victoria
El Escribano
Enrique Gamo

Zaragoza 14 Diciembre 1938
El Desarrollador

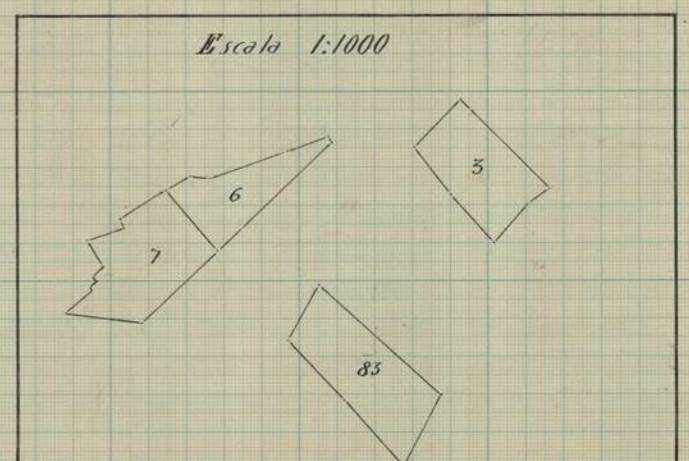
Escala 1:2000



Escala 1:500



Escala 1:1000



Zaragoza 10 de Julio de 1939 Año de la Victoria
El Topógrafo
Enrique Gano

7 Enero 1939
El Desarrollador

Nota: Las 205. - Medida y el Mapa de la 85.
de 1929 - Inscripción N.º 11. N.º de la 5.
de 1925 - Actuación N.º N.º de la 5.



Escala 1:1000

Comprobatario N.º de Grisa de 1934
de El Espinoso
de San Juan de Grisa

Escala 1:500

Registrado el 24 Febrero 1939
El Desarrollador

NORTE

Polig. nº 4

Escala 1:2000

Provincia de Zaragoza
Partido judicial de La Alfranca de D.ª Godina

Trabajos topograficos del Catastro Parcelario

Poligono núm. 5



Termino

Termino

Pedrola

Argadites

Campo

Molino

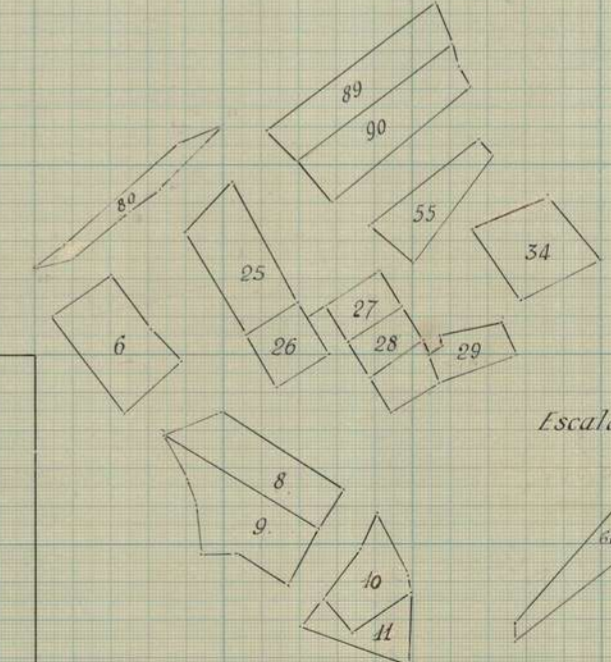
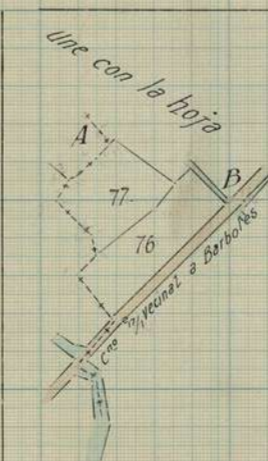
Termino de Barboles

Figueruelas

Jalon

Huerta

Poligono



Escala 1:1000

Escala 1:2000

Zaragoza 14 Julio 1939
El Desarrollador