



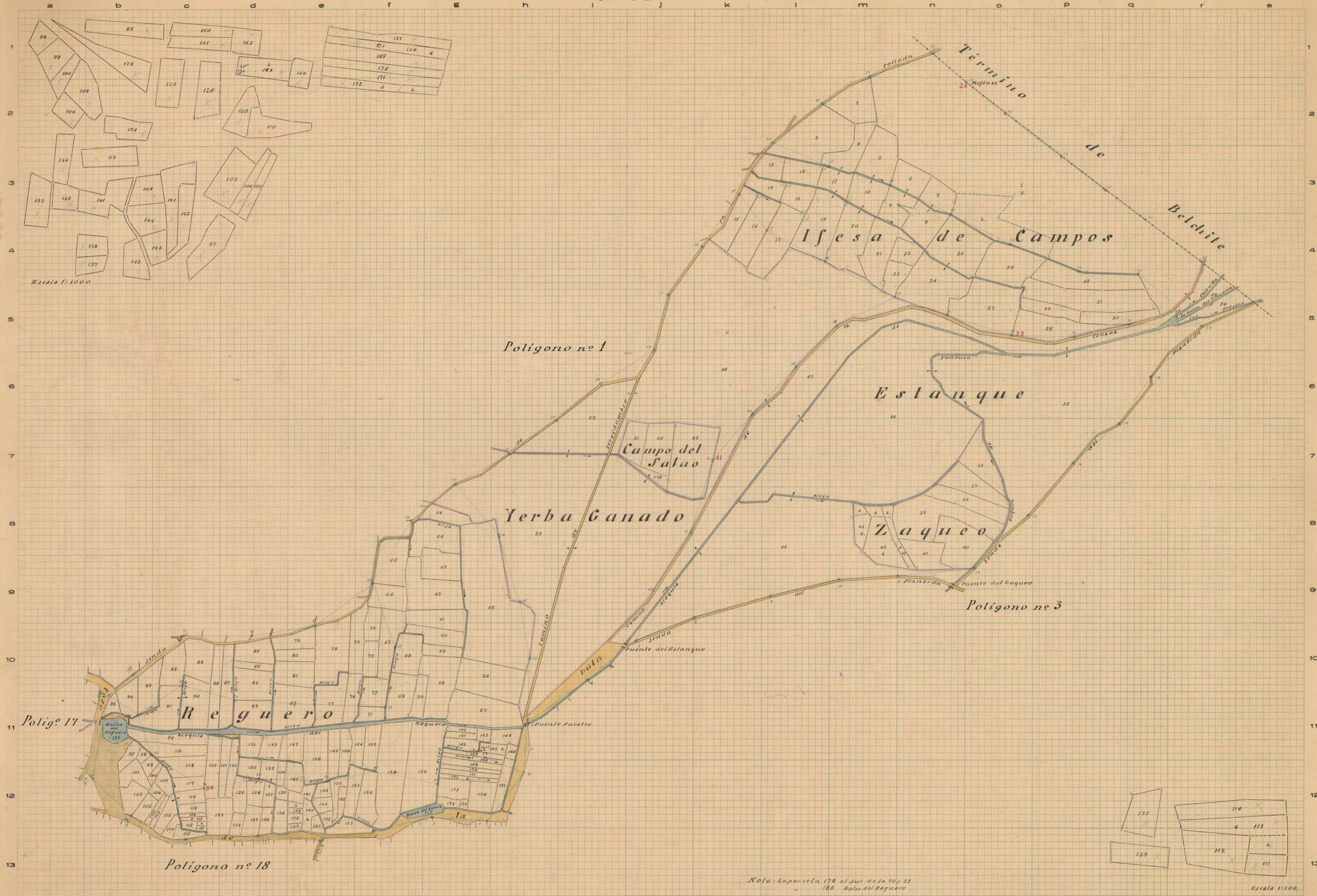
Nota: la parcela 83 en el cuadro 9, c.
14. + 78 + 9 a.
14. + 159 + 5 j.
14. + 348 + 7 c.
14. + 349 + 9 i.

Zaragoza 4 de Mayo de 1930
El Topógrafo Auxiliar de Geografía,
El Ingeniero Jefe de la Brigada,

Conforme:
Aprobado:
El Director General.

Escala 1:2000





167
168 a
169
170
171
172 a

175
176
177
178 a
179
180
181
182
183
184
185
186
187
188
189
190
191
192
193
194
195
196
197
198
199
200

Nota: La parcela 178 al Sur de la 50 y 51
180 Balsa del Reguero

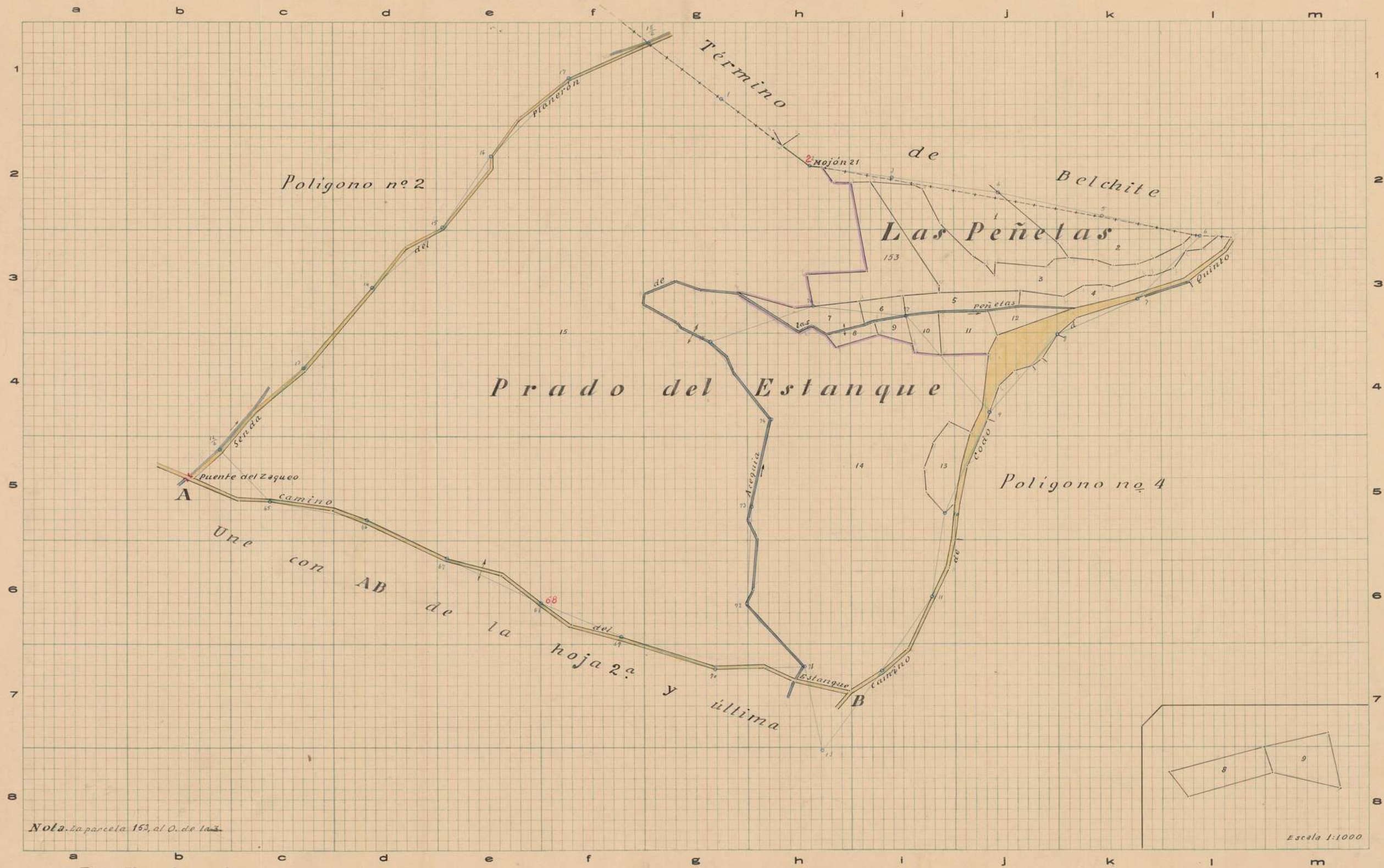


INSTITUTO GEOGRÁFICO Y CATASTRAL

Provincia de Zaragoza
Partido judicial de Belchite

Término municipal de Codo
Polígono núm. 3 Hoja 1^a

Trabajos topográficos del Catastro parcelario.



Nota. La parcela 153, al O. de la 3.

Zaragoza 8 de 1 de 1935

El GEÓMETRA-AUXILIAR DE INGENIERO GEOGRÁFO,

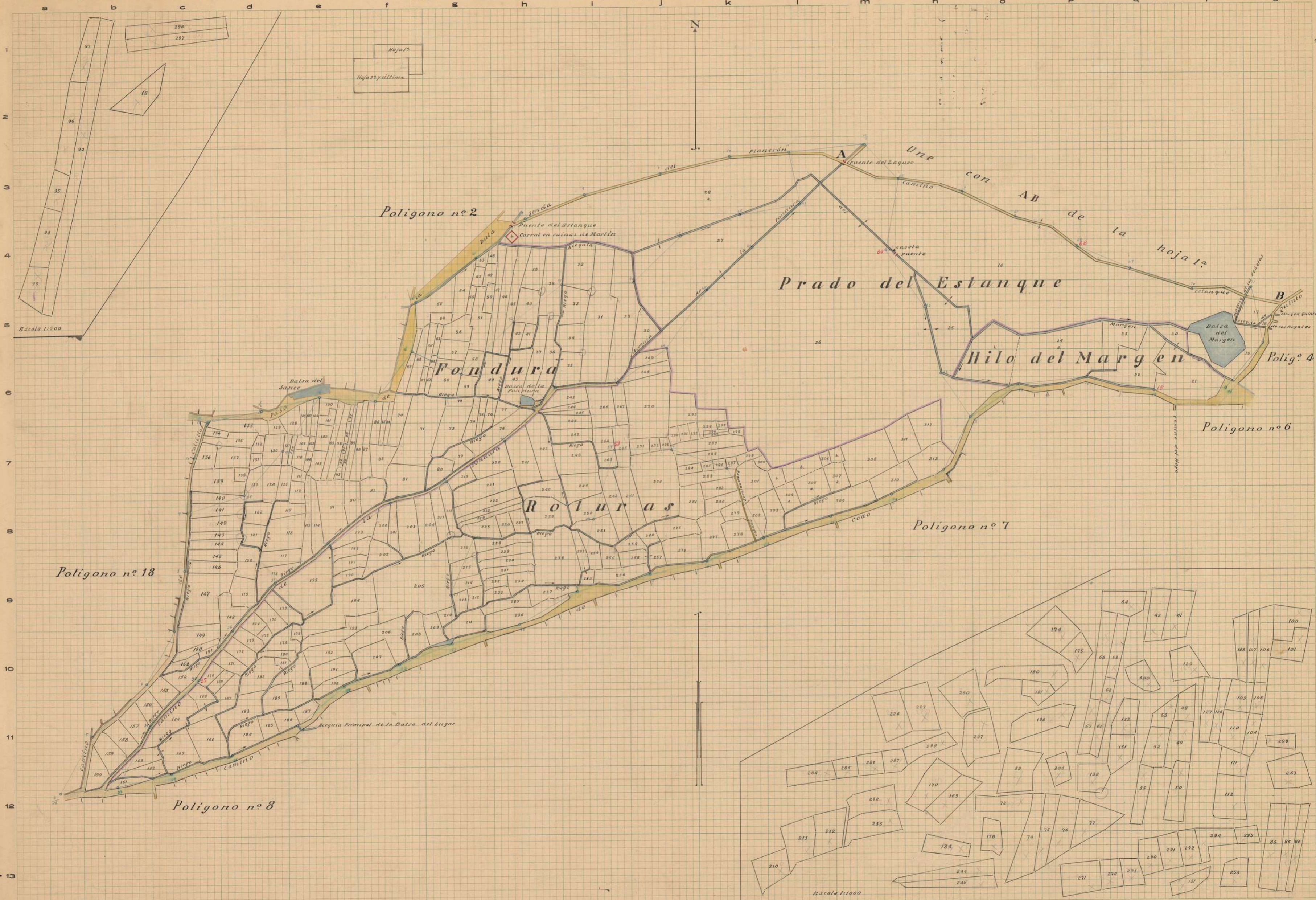
El Topógrafo

[Handwritten signatures]

Conforme:
EL INGENIERO JEFE DE LA BRIGADA,

Aprobado:
EL DIRECTOR GENERAL,

Escala 1:2000



Escala 1:500

Escala 1:1000

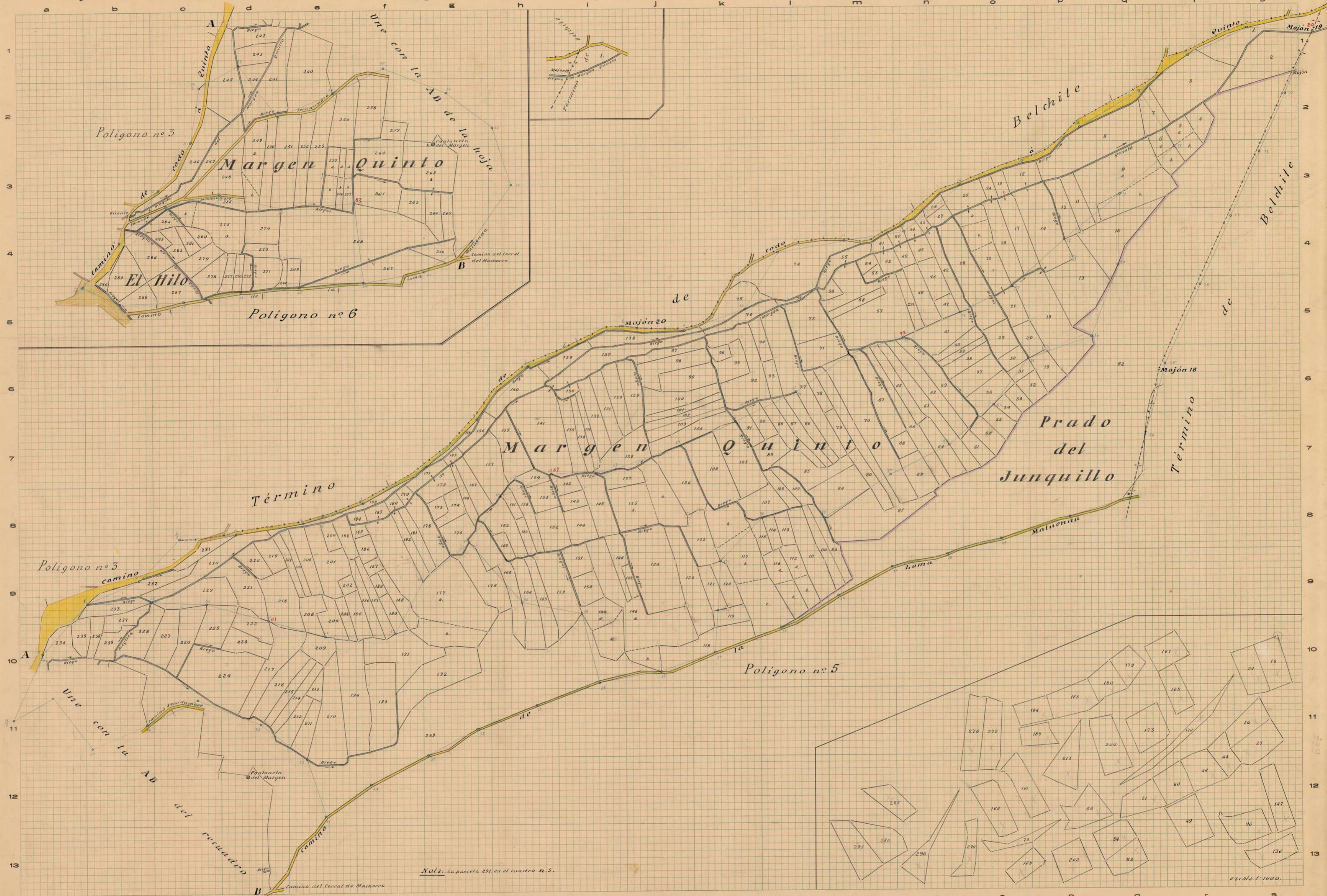
Escala 1:2000

Zaragoza 8 de 1 de 1935

Zaragoza 22 de Abril de 1935

Confirma: El Ingeniero JEFE DE LA BRIGADA

Aprobado: El DIRECTOR GENERAL



Nota: La parcela 291 en el cuadro n.º 5.

Escala 1:1000.





INSTITUTO GEOGRÁFICO Y CATASTRAL

Provincia de Zaragoza
Partido judicial de Belchite

Término municipal de Codo
Polígono núm. 5

Trabajos topográficos del Catastro parcelario.

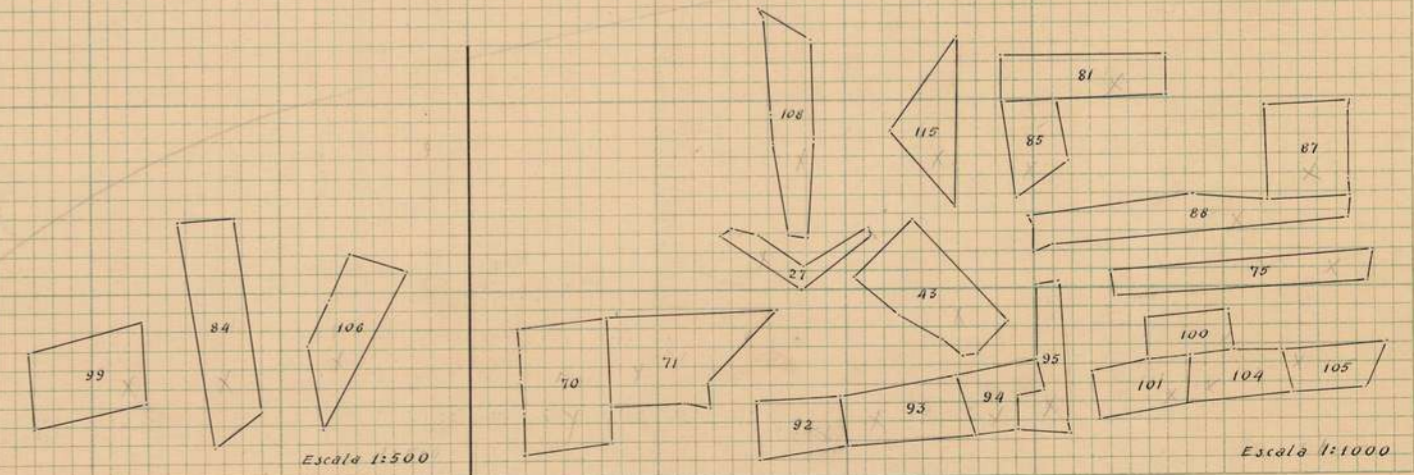
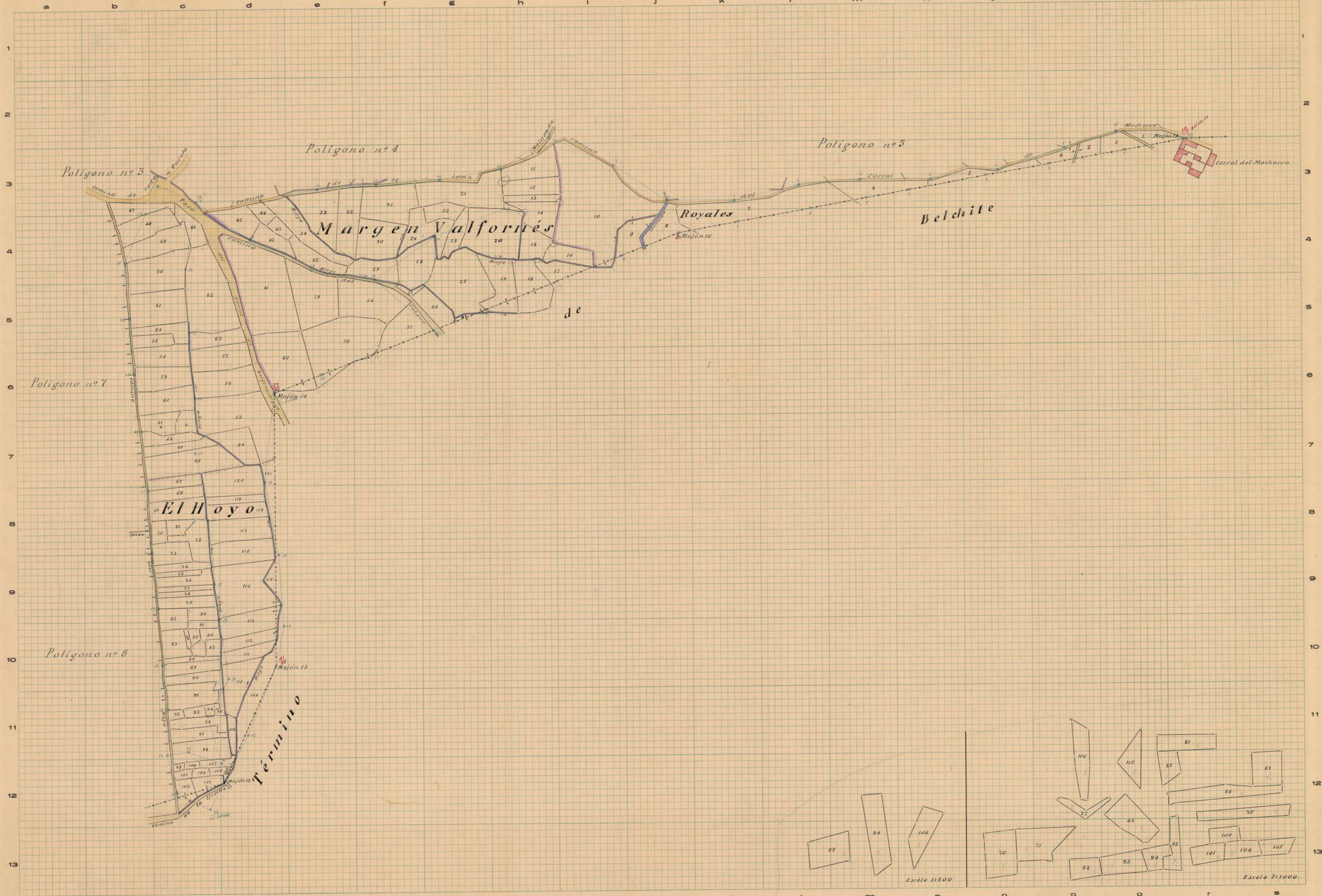


Zaragoza 16 de 2 de 1935
 EL GEÓMETRA-AUXILIAR DE INGENIERO-GEÓGRAFO,
El Topógrafo
[Signature]

Conforme:
 EL INGENIERO JEFE DE LA BRIGADA,

Aprobado:
 EL DIRECTOR GENERAL,

Escala 1: 2000



Zaragoza 22 de Abril de 1935

Zaragoza 22 de Abril de 1935

El Topógrafo Jefe de la Brigada,

Aprobado: El Director General.

Escala 1:2000



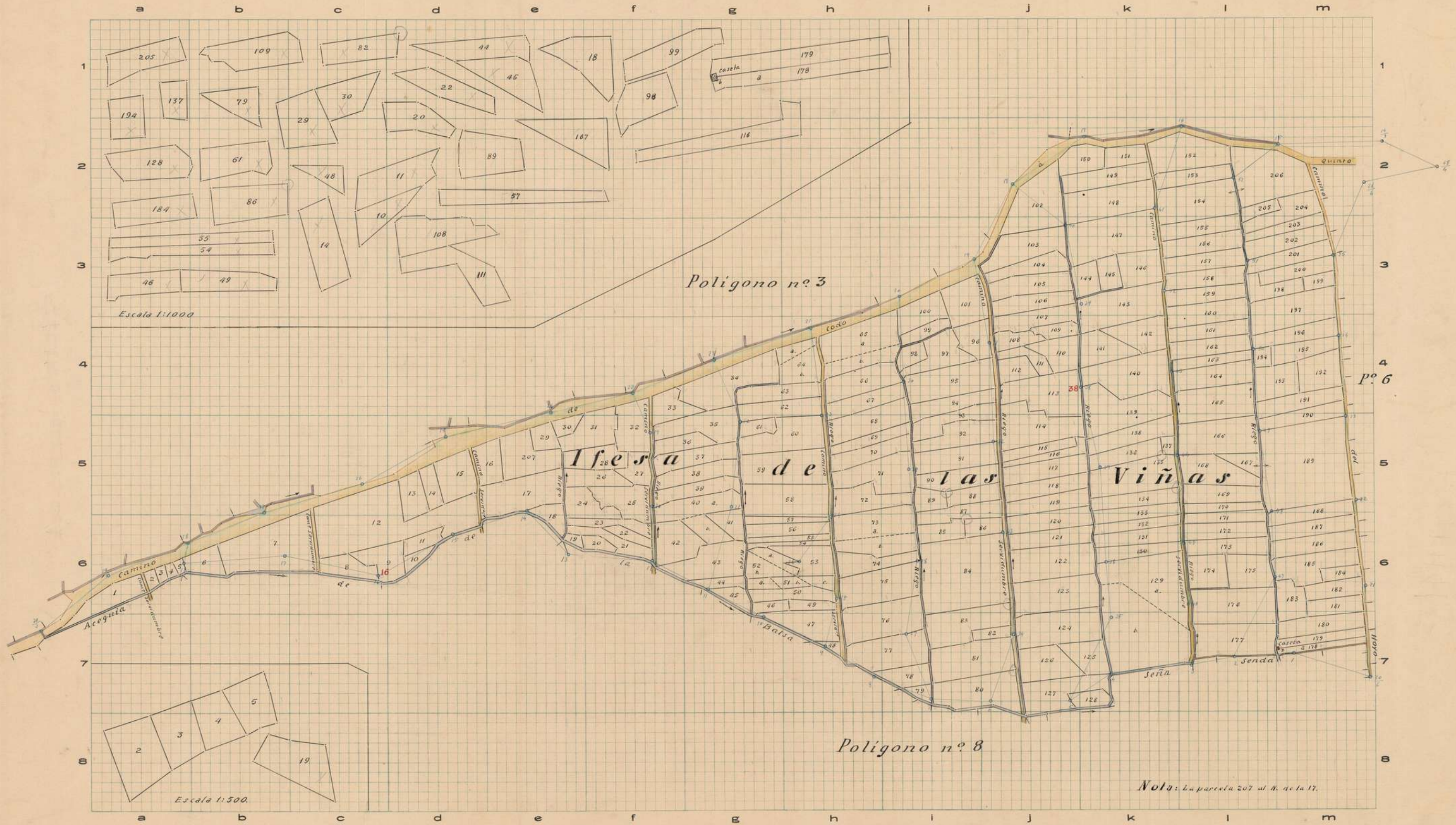
INSTITUTO GEOGRÁFICO Y CATASTRAL

Término municipal de *Codo*

Polígono núm. *7*

Provincia de *Zaragoza*
Partido judicial de *Belchite*

Trabajos topográficos del Catastro parcelario.



Escala 1:1000

Escala 1:500

Zaragoza 29 de Marzo de 1935

El GEÓMETRA AUXILIAR DE INGENIERO GEOGRÁFO,
El Topógrafo

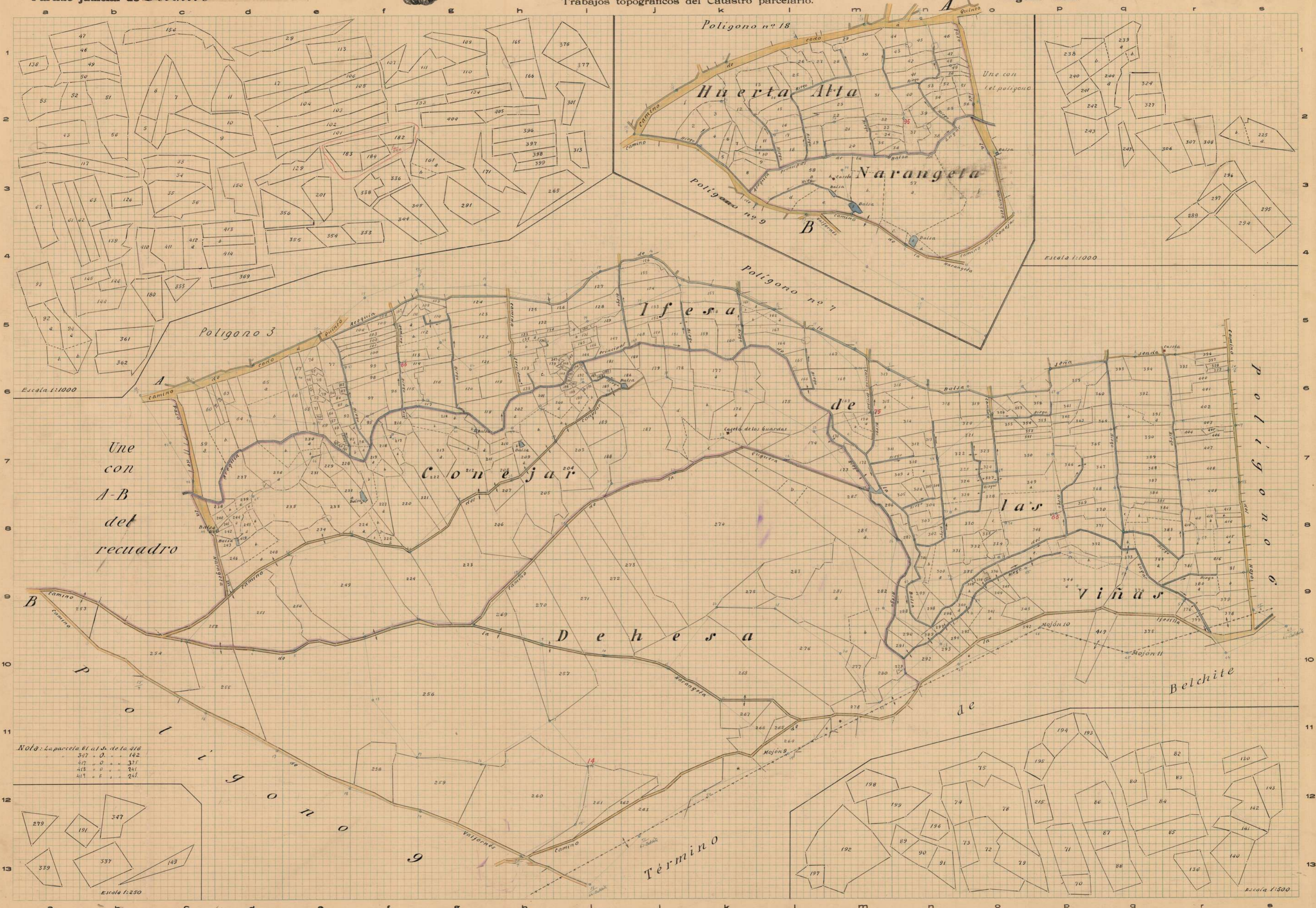
[Signature]

[Signature]

Conforme:
El INGENIERO JEFE DE LA BRIGADA,

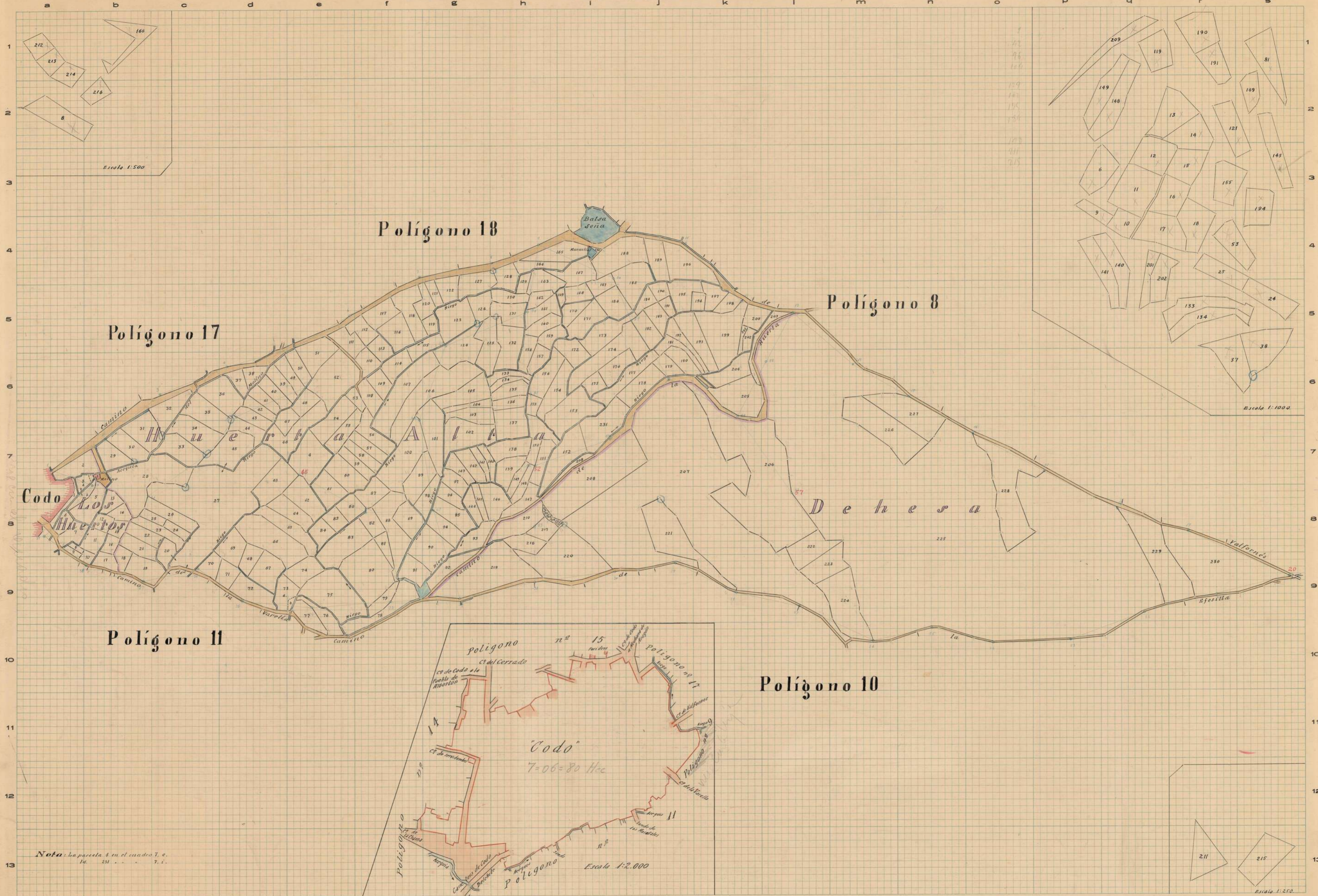
Aprobado:
El DIRECTOR GENERAL,

Escala 1:2000



Nota: La parcela 81 al S. de la 416
347 - O. - 142
417 - O. - 375
418 - O. - 241
419 - E. - 242





Nota: La parcela 4 en el cuadro 7, e.
de 251... 7, e.

a b c d e f g h i j k l m n o p q r s

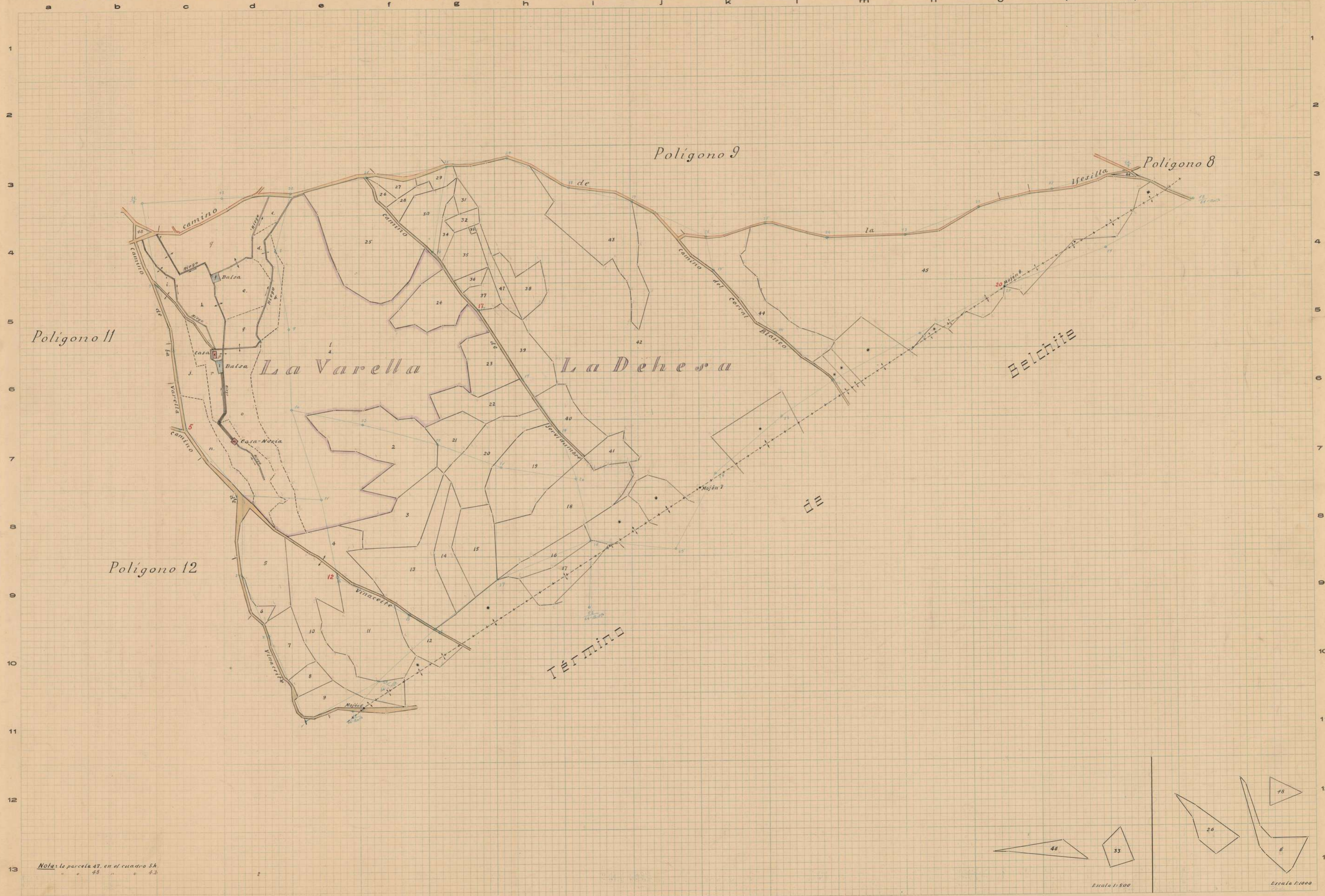
de 1984

Zaragoza 31 de Marzo de 1984

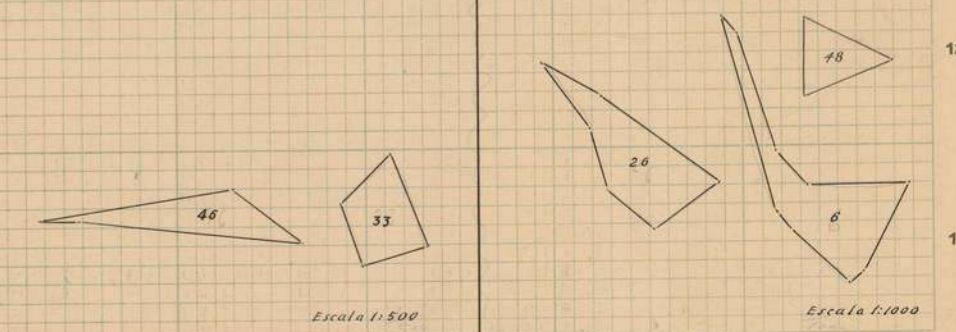
Conforme:
El INGENIERO JEFE DE LA BRIGADA,

Aprobado:
El DIRECTOR GENERAL,

Escala 1: 2000



*Nota: la parcela 47, en el cuadro 54.
48 " " " " " 43*



de 1914 de 14 de 1914
El Geómetra Ayudante de Cayetano (Desarrollador),
El Geómetra Ayudante de Cayetano,
El Ingeniero Jefe de la Brigada,
Aprobado:
El Director General,

Escala 1: 2000



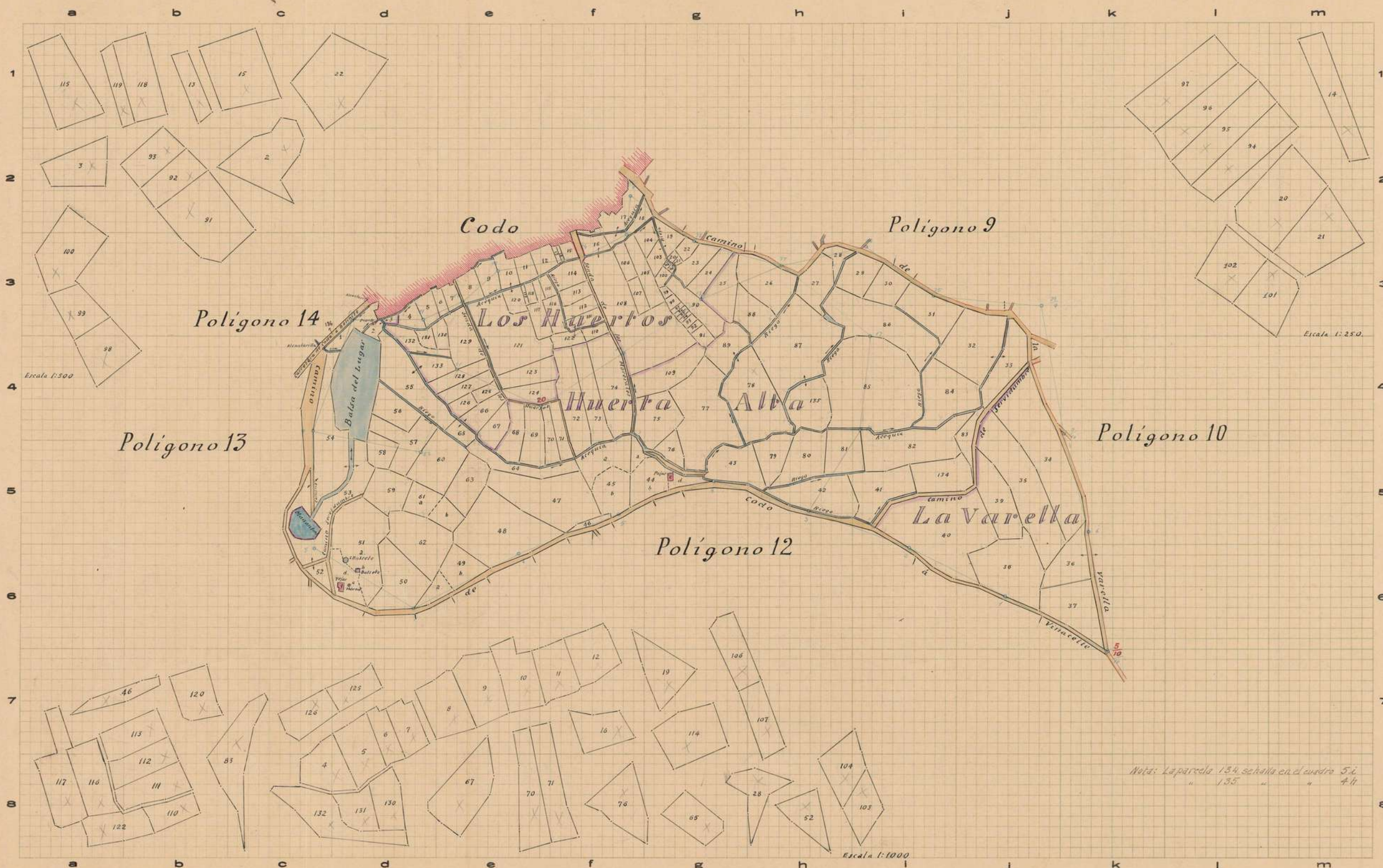


INSTITUTO GEOGRÁFICO Y CATASTRAL

Provincia de Zaragoza
Partido judicial de Belchite

Término municipal de Codo
Polígono núm. 11

Trabajos topográficos del Catastro parcelario.



11
127
128
133

Nota: La parcela 134 se halla en el cuadro 5.
" 135 " " 4.

Zaragoza 15 de 1 de 1934

El GEÓMETRA AYUDANTE DE CATASTRO (DESARROLLADOR),
El Topógrafo

[Handwritten signature]

Zaragoza 27 de Abril de 1934

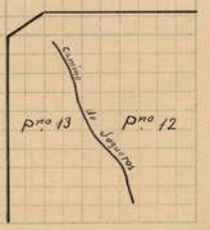
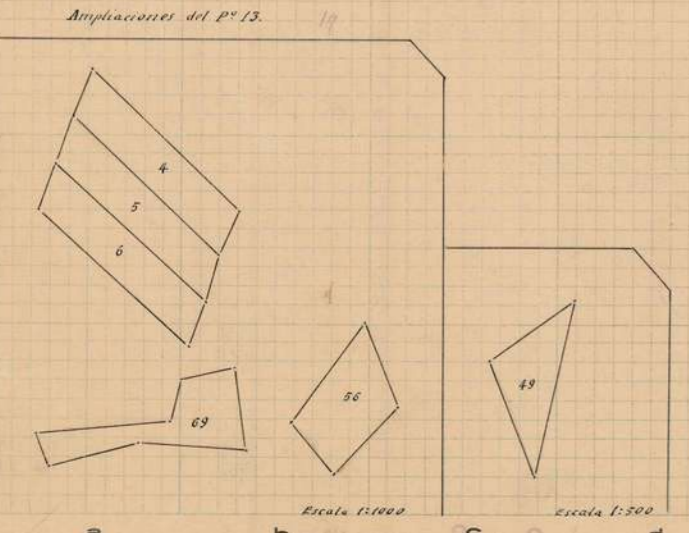
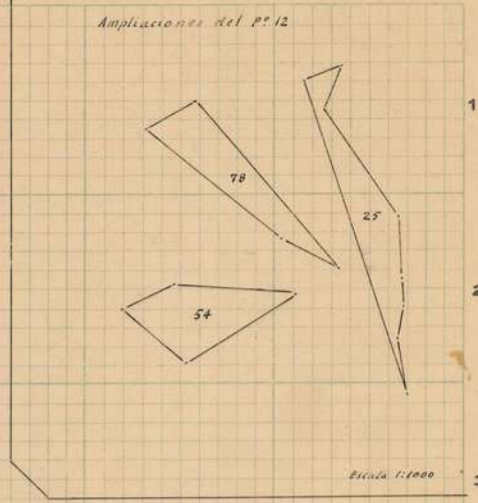
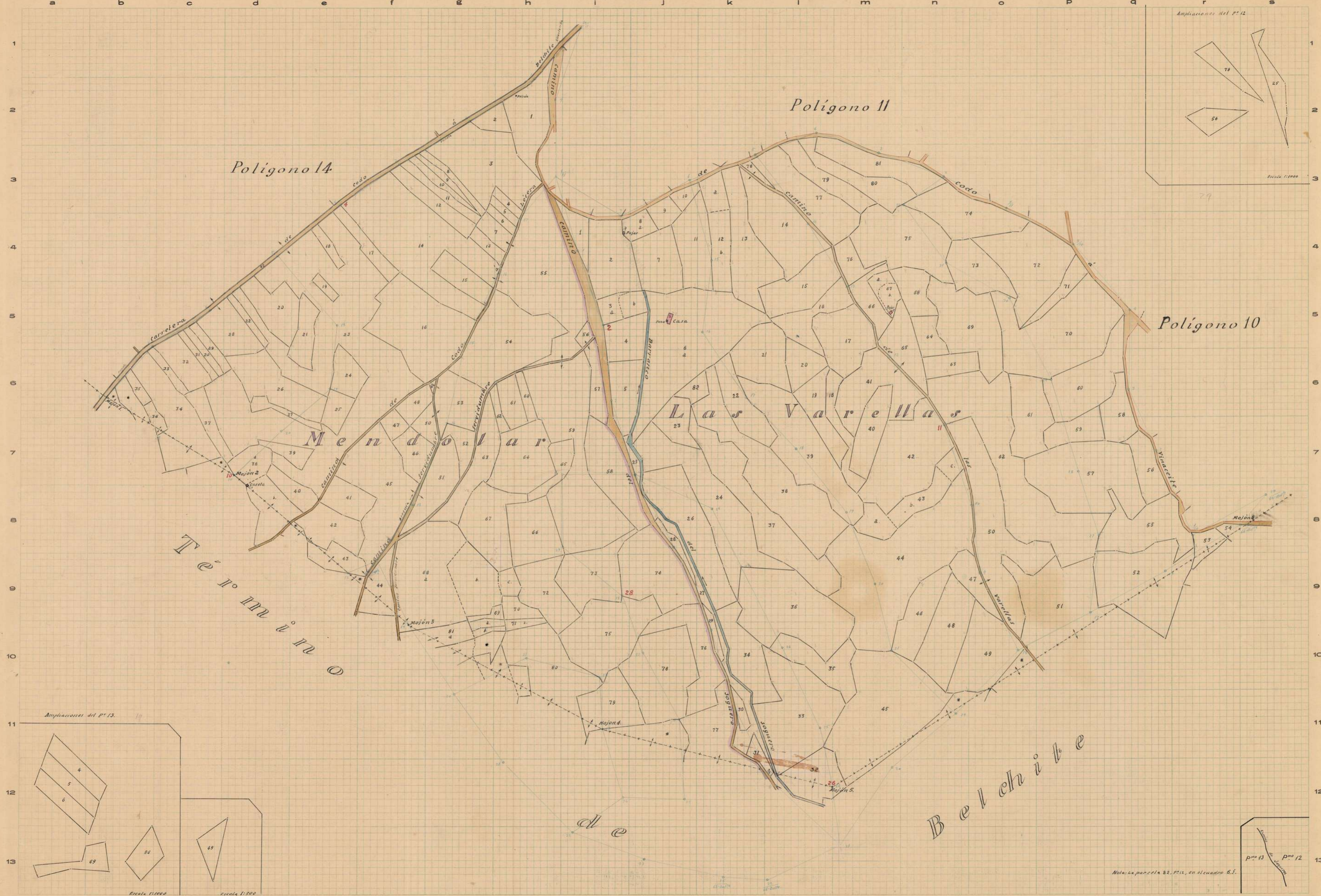
El GEÓMETRA AYUDANTE DE CATASTRO,

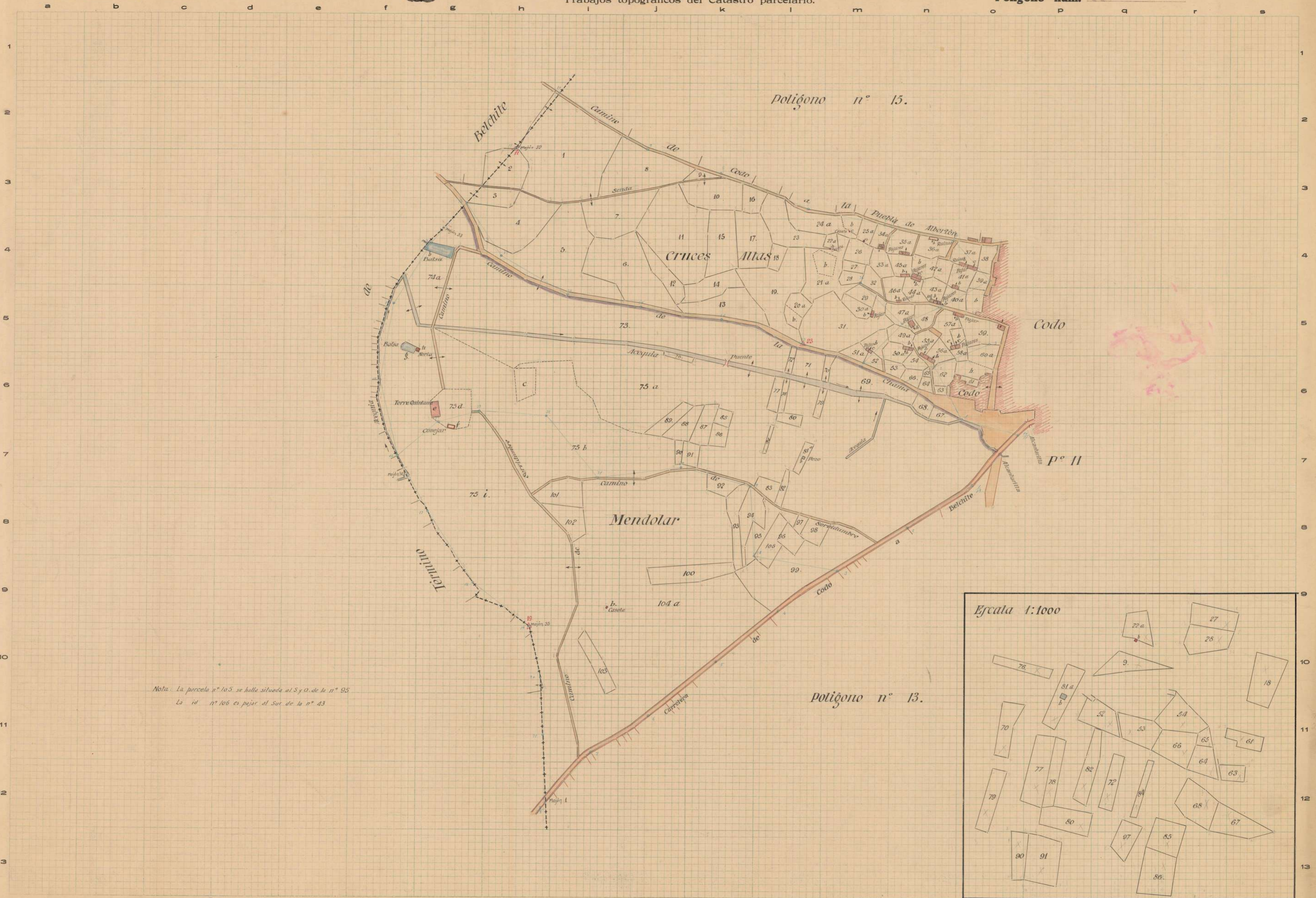
[Handwritten signature]

Conforme:
EL INGENIERO JEFE DE LA BRIGADA,

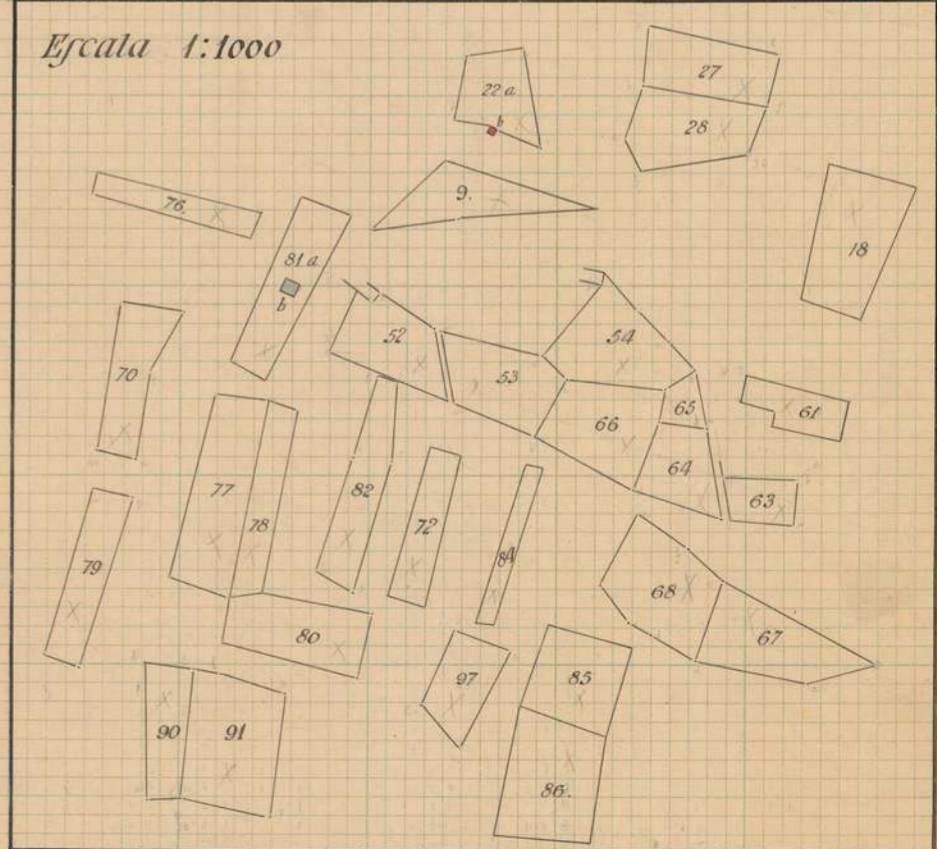
Aprobado:
EL DIRECTOR GENERAL,

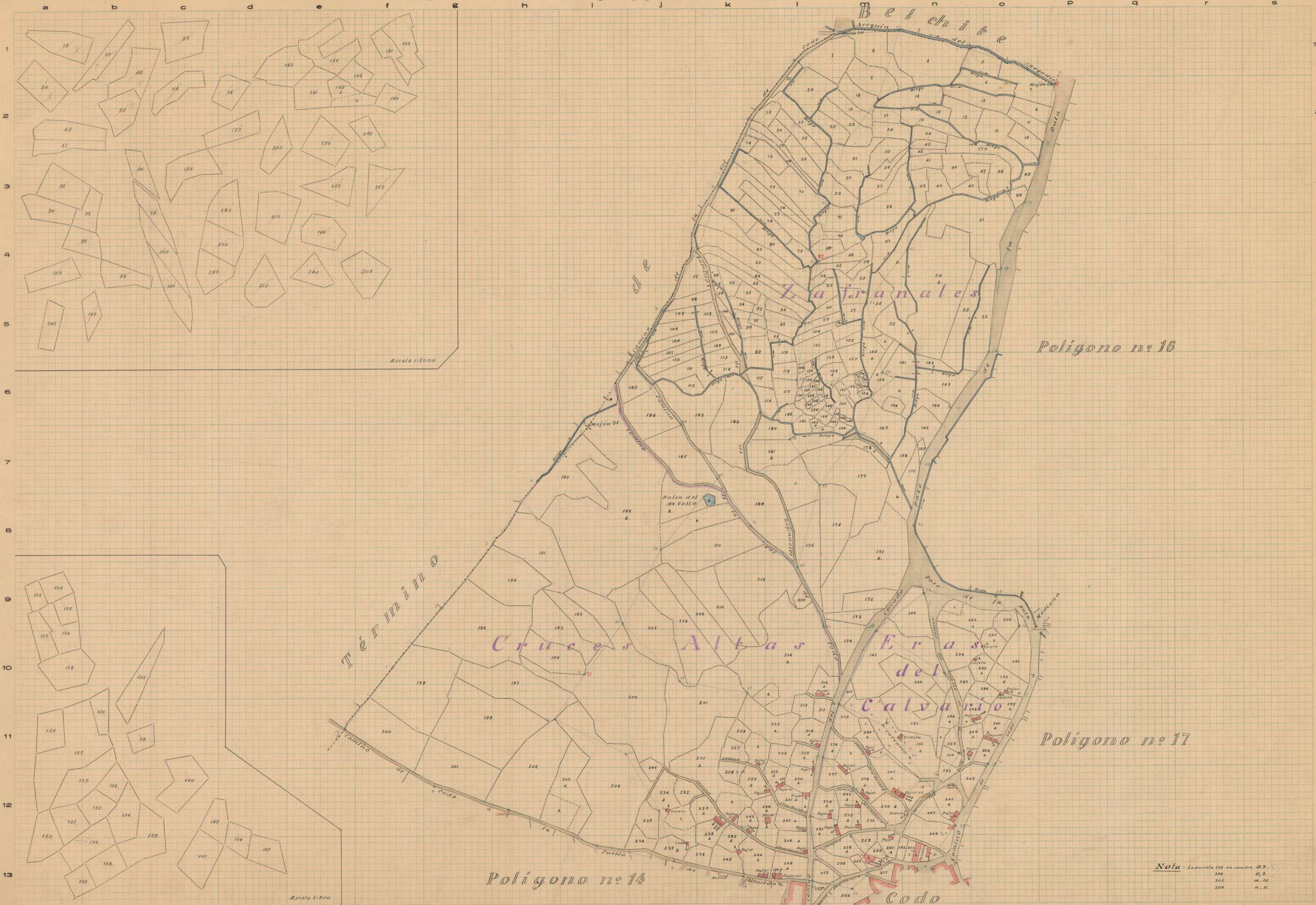
Escala 1:2000





Nota: La parcela n.º 105, se halla situada al S y O. de la n.º 95
La id. n.º 106 es pajal al Sur de la n.º 43





Escala 1:2000

Escala 1:500

Polígono n.º 16

Polígono n.º 17

Polígono n.º 14

Nota - La parcela 173 en suertes 0.3.
308 0.9.
305 m. 10.
306 n. 11.

El Desembolsado-Revisor

Zaragoza 30 de Enero de 1935

El Ingeniero Jefe de la Brindada

Aprobado: El Director General

Escala 1: 2000





20 de 3 de 1936

20 de 3 de 1936

Conforme: El INGENIERO JEFE DE LA BRANCA

Aprobado: El DIRECTOR GENERAL

Escala 1: 2000



Escala 1:1000

Escala 1:500

EL DISEÑADOR-DIBUJADOR

EL TOPOGRÁFO AJUDANTE DE GEOGRAFÍA

EL INGENIERO JEFE DE LA BRIGADA

EL DIRECTOR GENERAL

Escala 1:2000