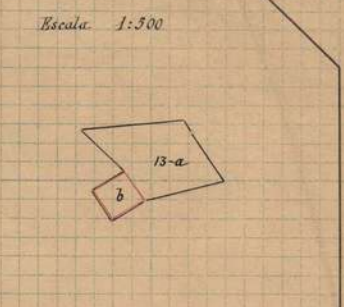




Polígono (2-3) unido

Polígono 17.

Nota - La parcela 45. al S.O. de la 8.



Zaragoza Noviembre 1942

Zaragoza 17 Febrero de 1943

Escala = 1:20 r 0

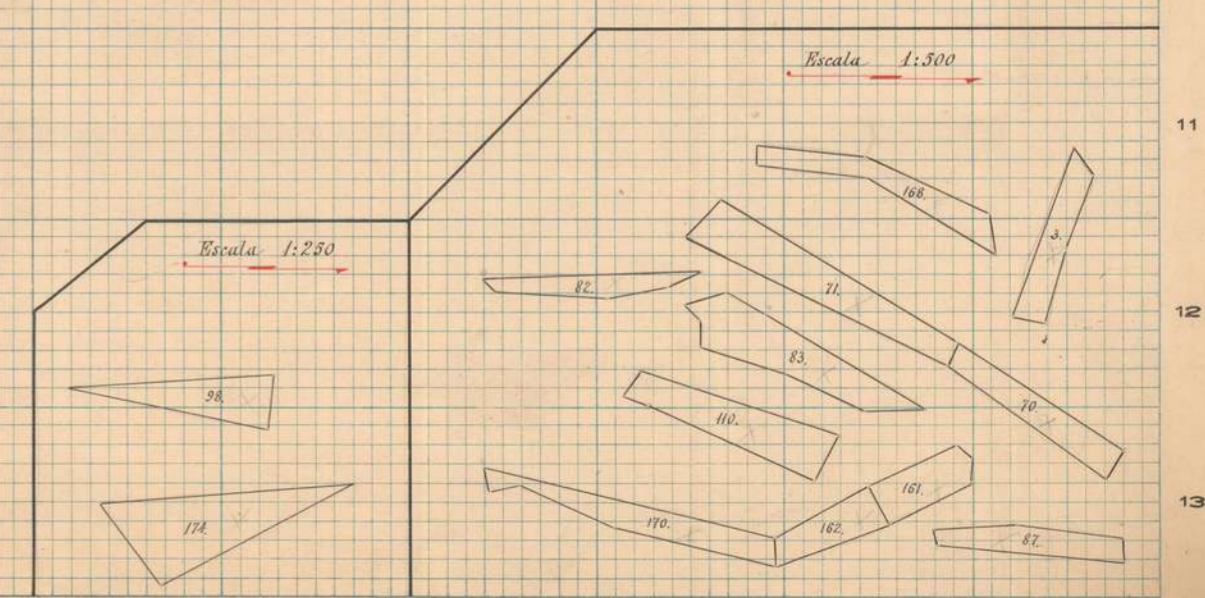
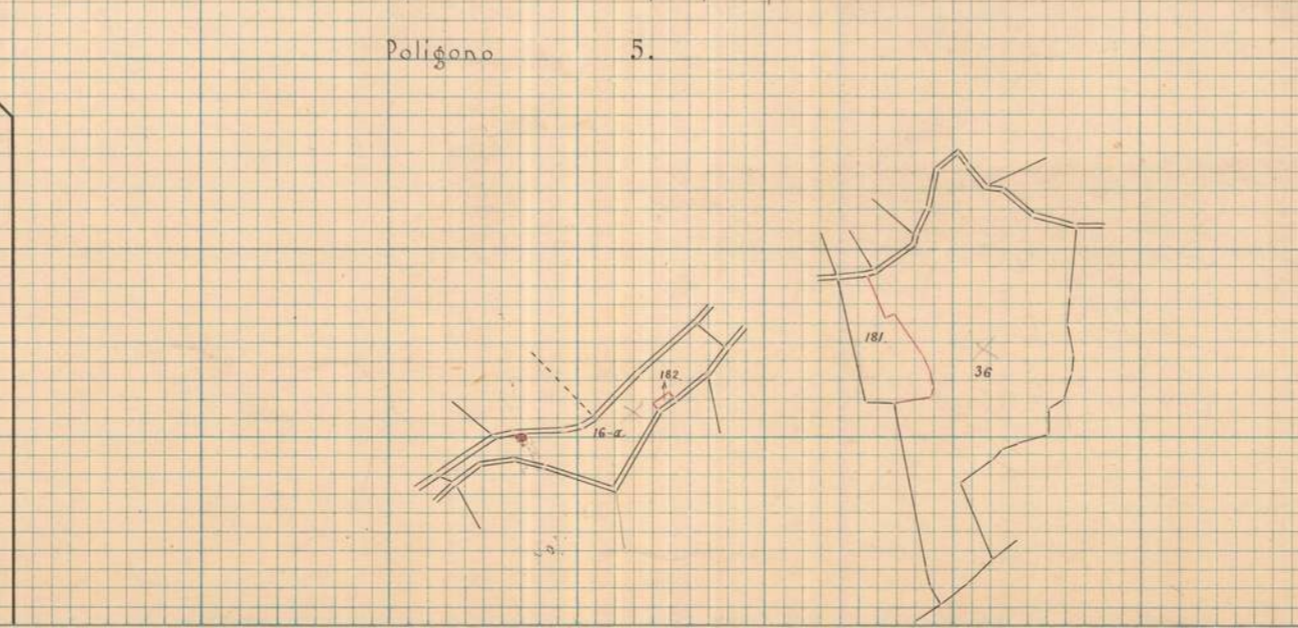
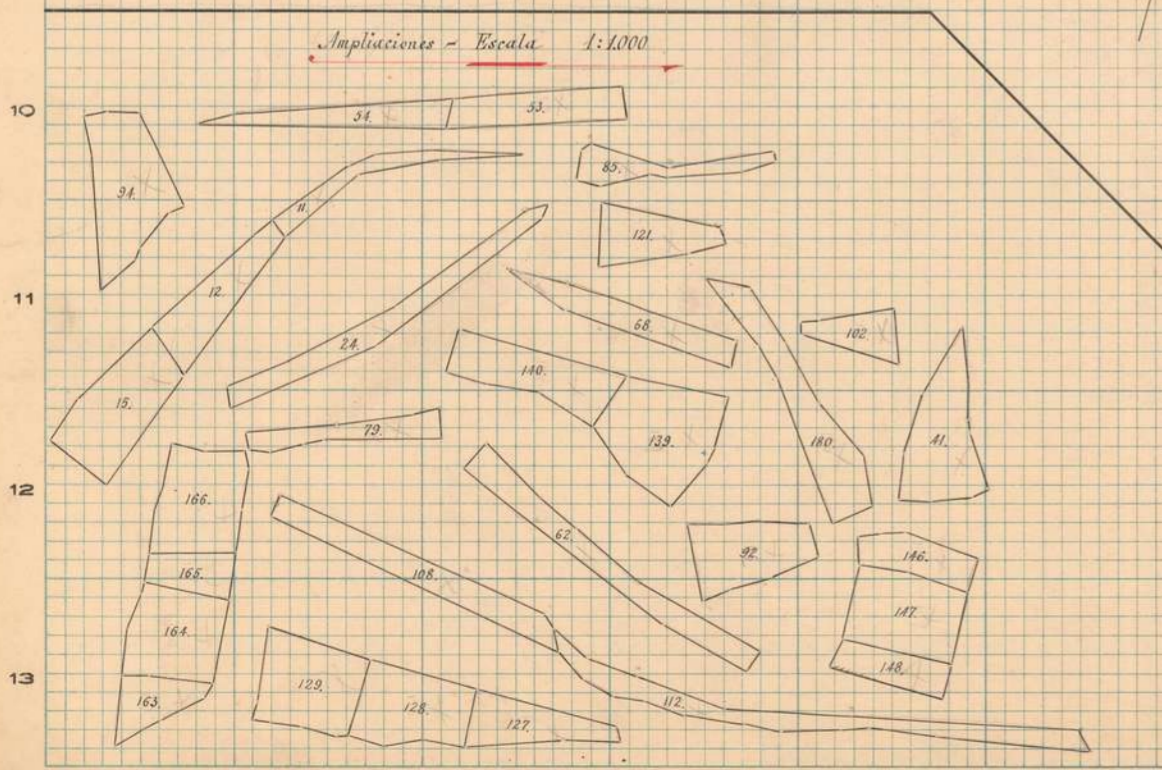
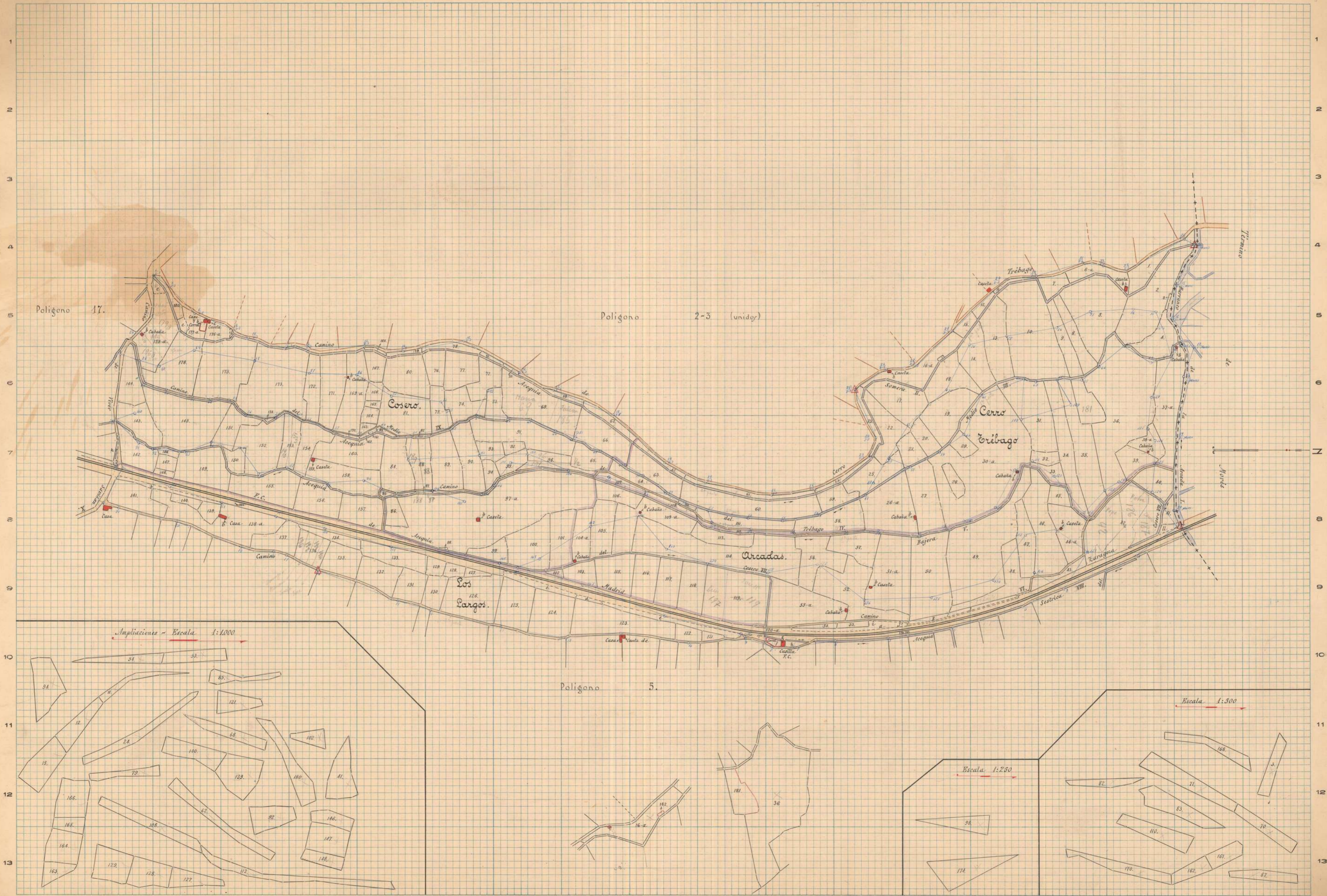


Zaragoza Noviembre 1942

Zaragoza 23 de Febrero de 1943

EL Topógrafo,

[Signature]



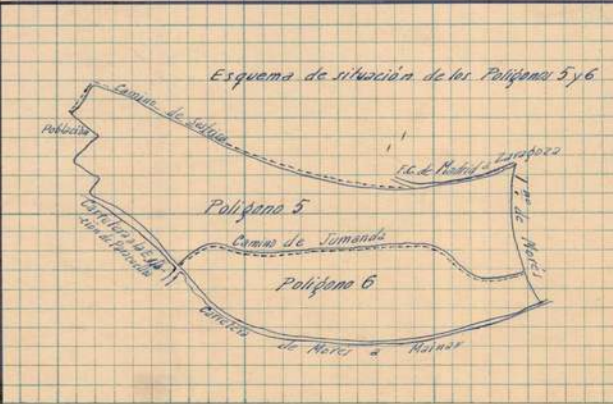
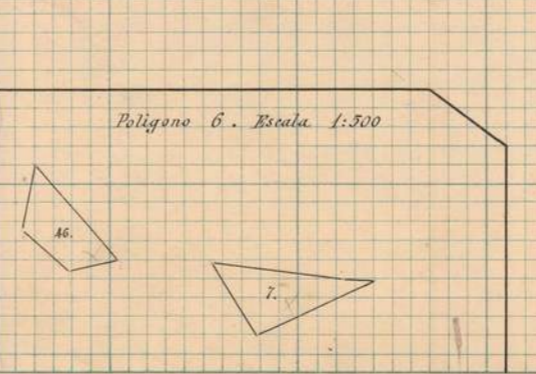
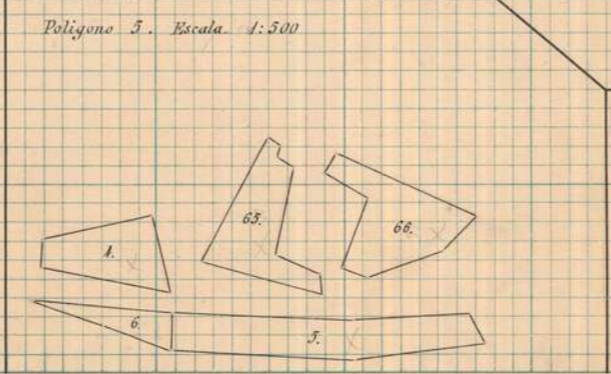
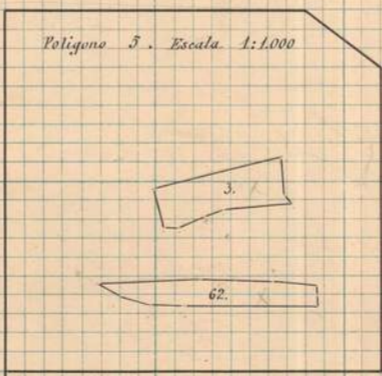
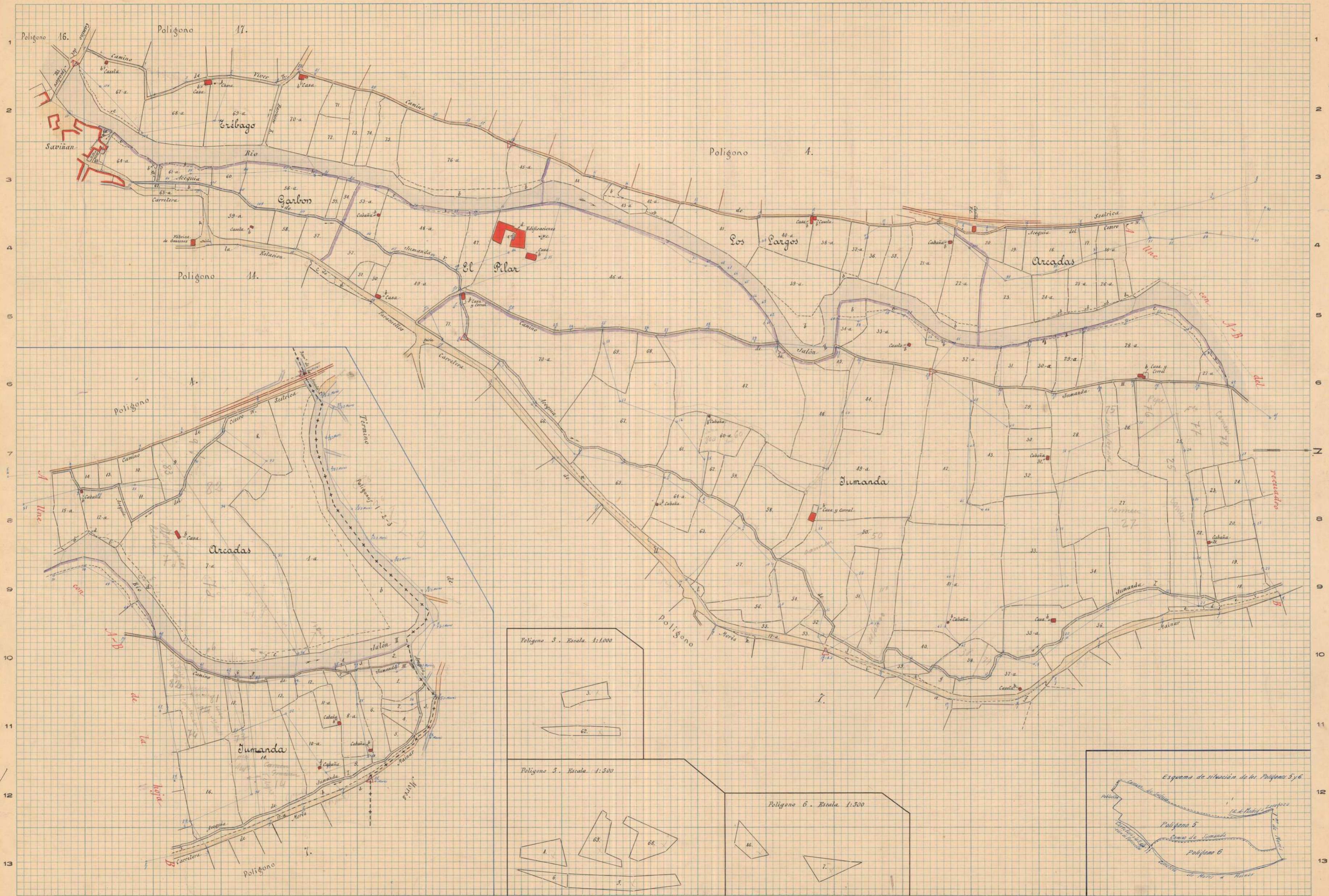
Zaragoza a 31 de Julio de 1943
El Desarrollador-Redactor,
Manuel T. de los Rios

Zaragoza a 15 de Diciembre de 1943
El Topógrafo Adjunto de Geografía y Catastro,
José María

Confirma:
El Ingeniero Jefe de la Brigada,
José María

Aprobado:
El Director General,
José María

Escala 1:2000



EL DISEÑADOR-REVISOR
Manuel Vidales

EL TOPOGRÁFO AYUDANTE DE GEODESIA Y CATASTRO
Francisco Requena

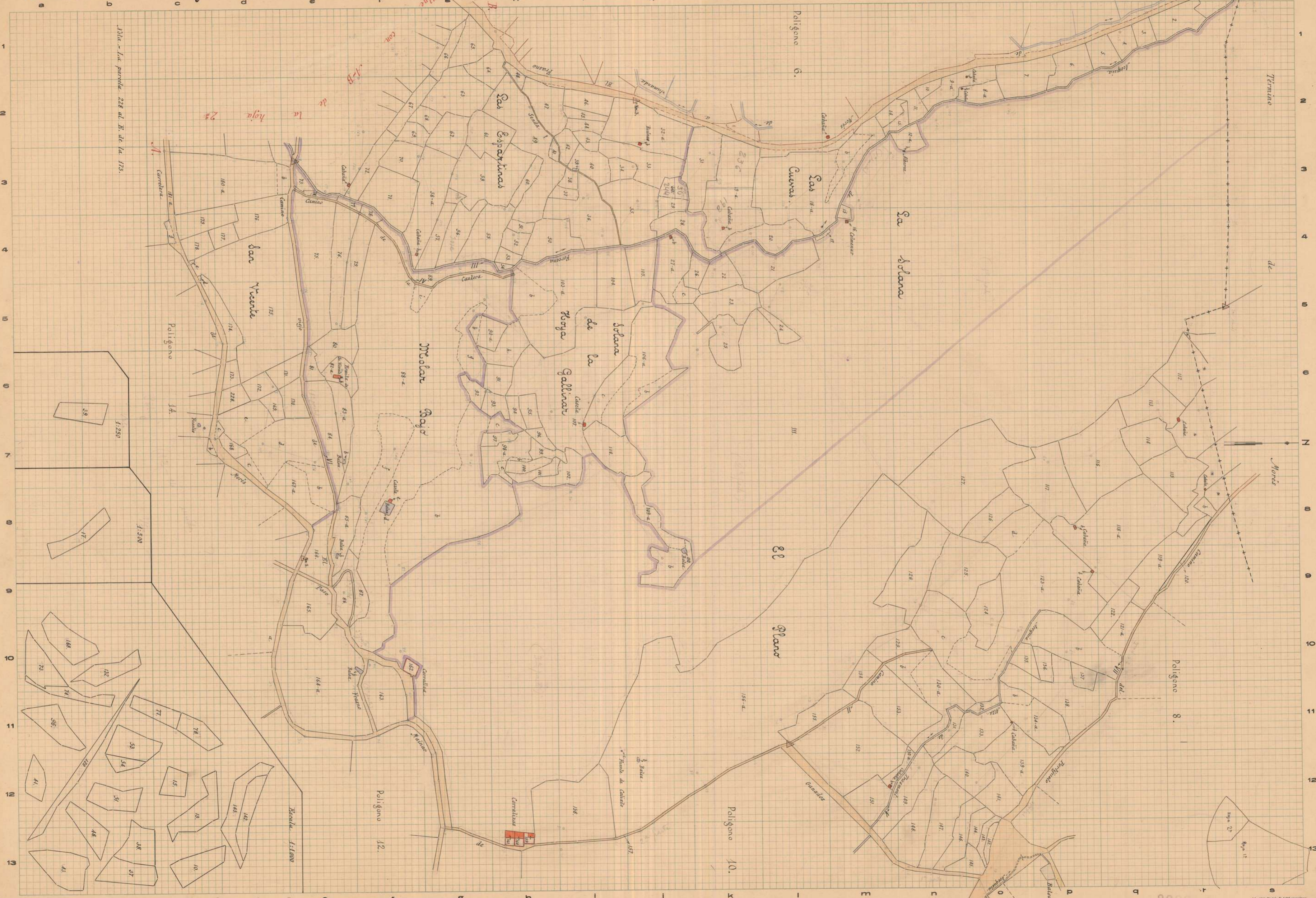


SERVICIO DE CATASTRO TOPOGRÁFICO PARCELARIO

Trabajos Topográficos Catastrales

Término municipal de *Saviñán*
Polígono núm. 7 hoja 1^a

Provincia de *Zaragoza*
Partido judicial de *Calatayud*



Mide - las parcelas 228 al E. de la 175.

a de 12 de 1942

Zaragoza a 6 de Marzo de 1943

Conforme:
EL INGENIERO JEFE DE LA BRIGADA.

Aprobado:
EL DIRECTOR GENERAL.

Escala 1: 2000

Auto. 1943, No. 210 D. 1019 (original)

El Desarrollador-REVISOR,
[Signature]

EL TOPOGRAFICO AYUDANTE DE GEOGRAFIA Y CATASTRO,
[Signature]



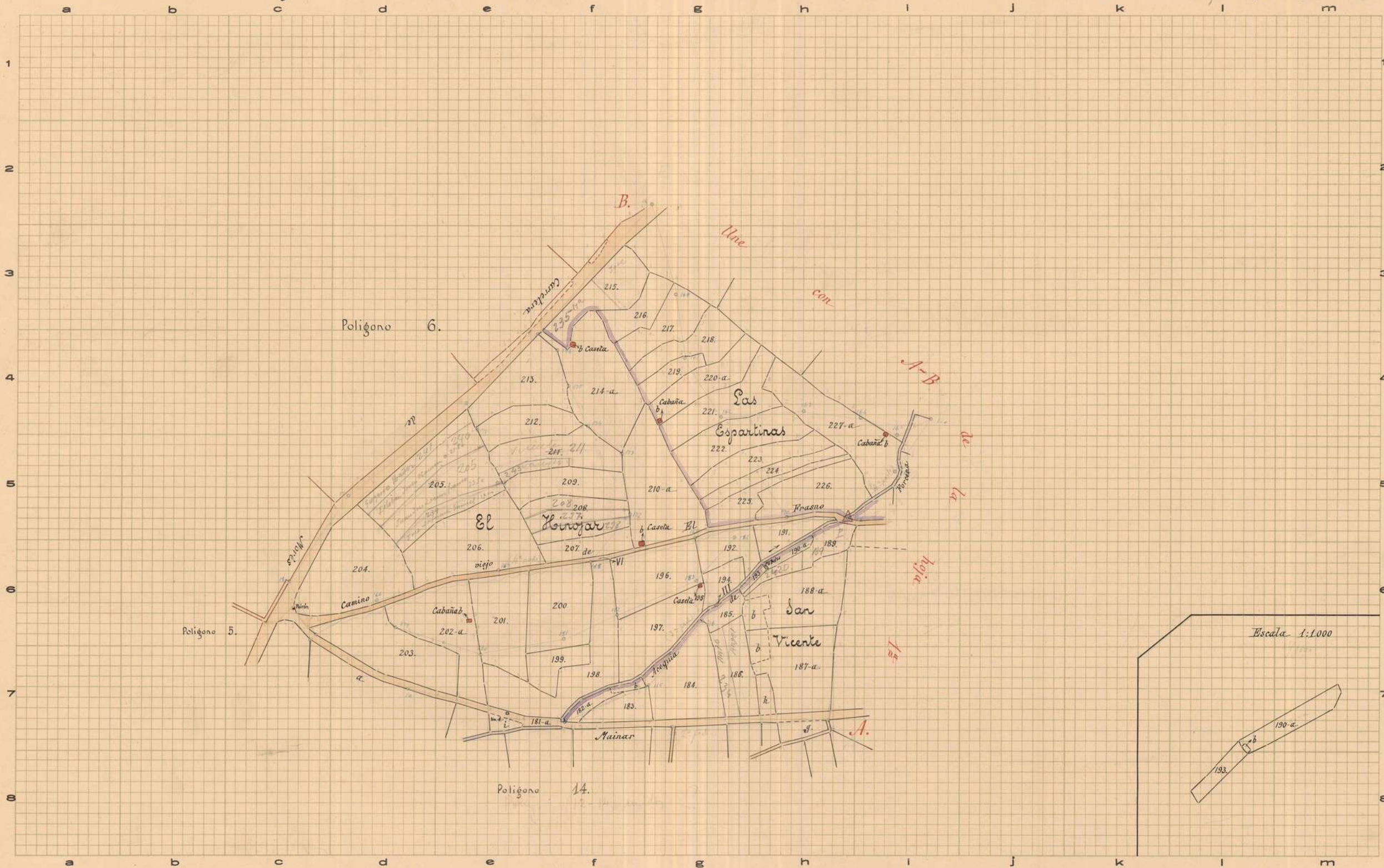


SERVICIO DE CATASTRO TOPOGRÁFICO PARCELARIO

Provincia de Zaragoza
Partido judicial de Calatayud

Trabajos Topográficos Catastrales

Término municipal de Sarrián
Polígono núm. 7 hoja 2ª y última



Zaragoza a de de 194
EL DESARROLLADOR-REVISOR,

[Handwritten signature]

Zaragoza a de Marzo de 1943
EL TOPOGRÁFO AYUDANTE DE GEOGRAFÍA Y CATASTRO,

[Handwritten signature]

Conforme:
EL INGENIERO JEFE DE LA BRIGADA,

Aprobado:
EL DIRECTOR GENERAL,

Año 1943. Modelo E. 1370 (ejemplares).

Escala 1: 2000



SERVICIO DE CATASTRO TOPOGRÁFICO PARCELARIO

Provincia de Zaragoza
Partido judicial de Calatayud

Trabajos Topográficos Catastrales

Término municipal de Saviñan *Savinan*
Polígono núm. 8



Zaragoza a de 1 de 1943
El DESARROLLADOR-REVISOR,

Zaragoza a 3 de Mayo de 1943
El TOPOGRAFO AYUDANTE DE GEOGRAFIA Y CATASTRO,

Conforme:
EL INGENIERO JEFE DE LA BRIGADA,

Aprobado:
EL DIRECTOR GENERAL,

Año 1943. Modelo E. 2370 ejemplares.

Escala 1: 2000



Sarriana



Nota: la parcela 97 se ha planimetrado solo hasta la línea límite.

Zaragoza mayo 1943
El Comisario
[Signature]

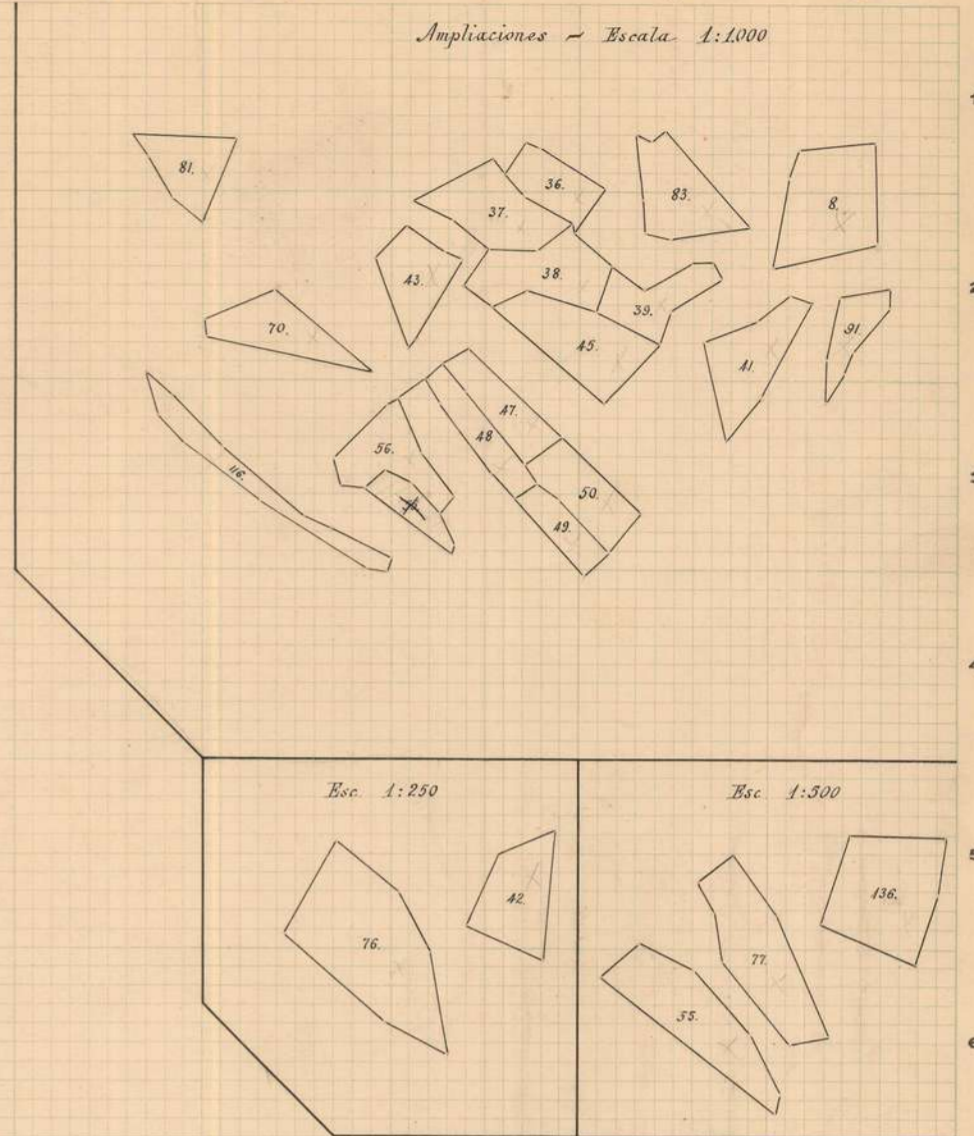
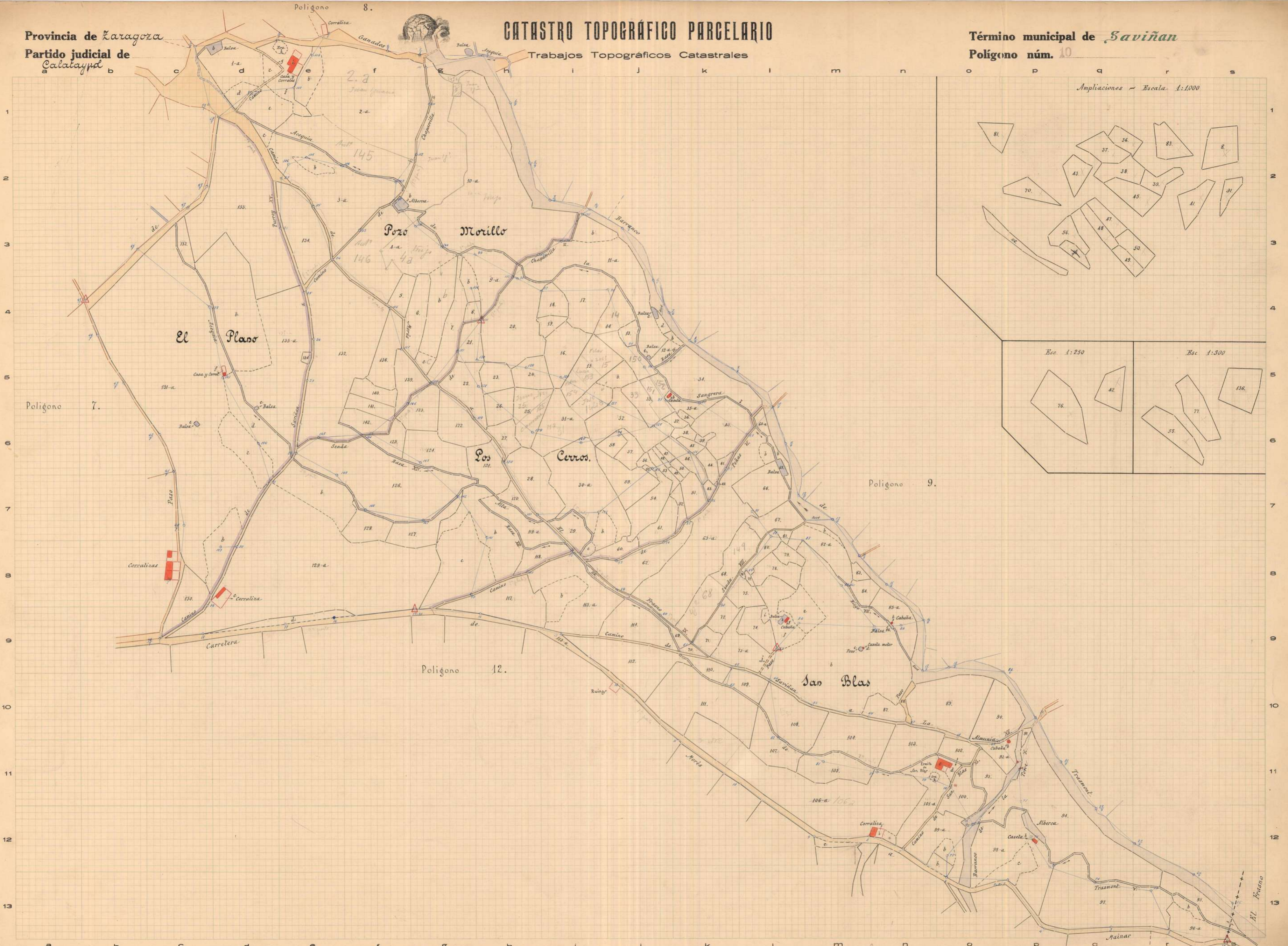
Zaragoza 10 de Mayo de 1941
El Topógrafo
[Signature]

Provincia de Zaragoza
Partido judicial de
Calatayud

CATASTRO TOPOGRÁFICO PARCELARIO

Trabajos Topográficos Catastrales

Término municipal de *Saviñan*
Polígono núm. 10



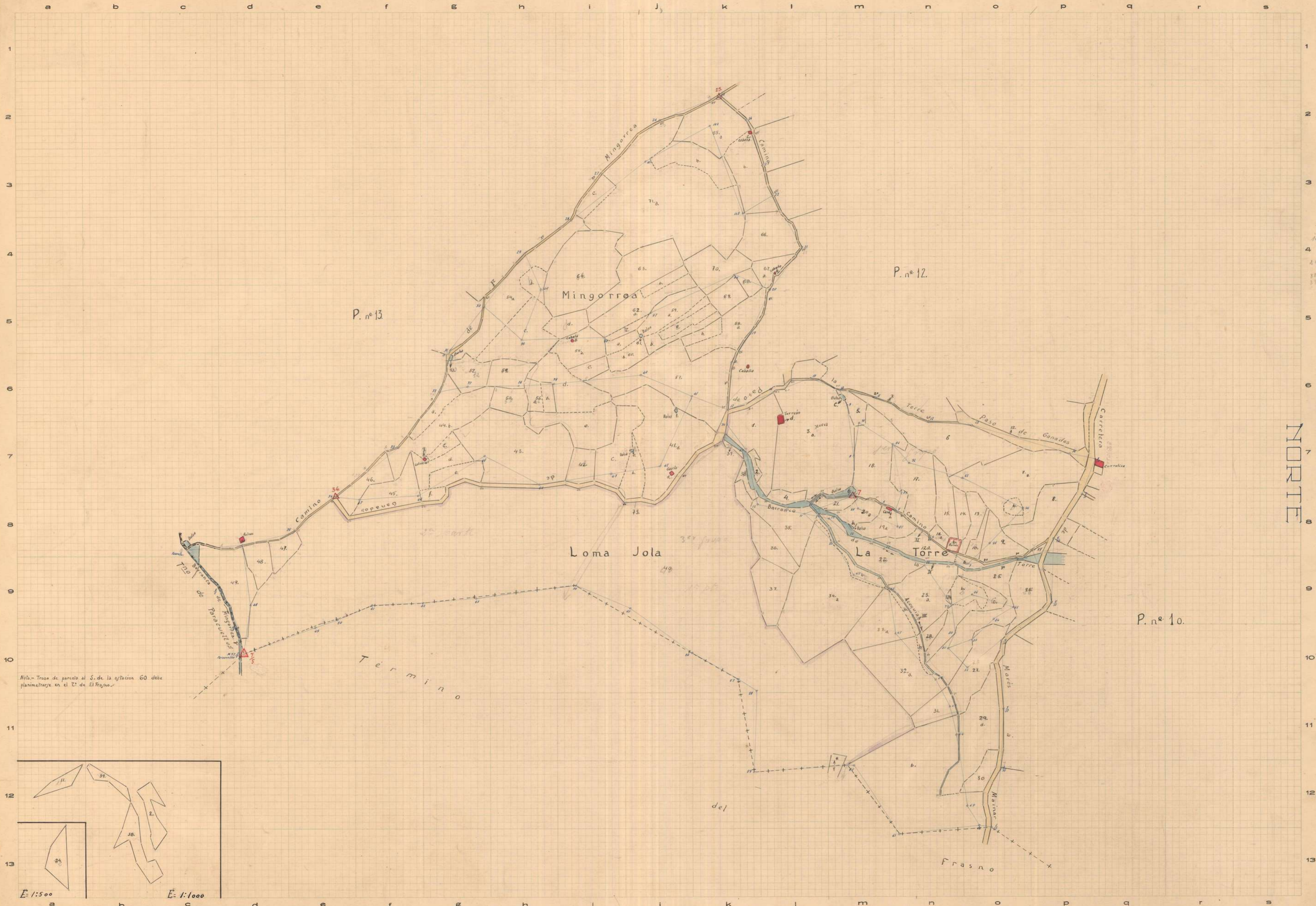
Zaragoza a 1 de Julio de 1943
EL DEMARILLADOR-DEVIDOR,
Juan Antonio

Zaragoza a 1 de Diciembre de 1943
EL TOPOGRÁFO AJUDANTE DE GEOMETRÍA Y CATASTRO,
Manuel Aguirre

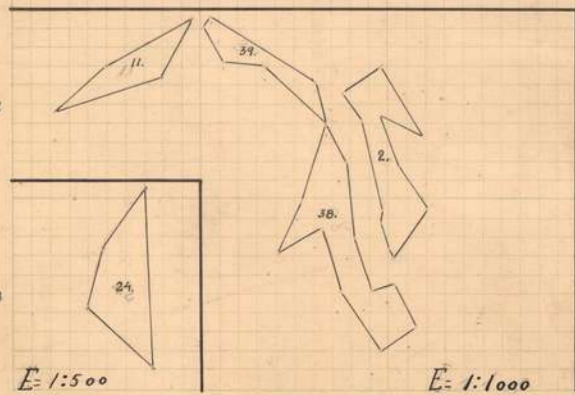
Conforme:
EL INGENIERO JEFE DE LA BRIGADA,

Aprobado:
EL DIRECTOR GENERAL,





Nota.- Trazo de parcela al S. de la estación 60 debe planimetrarse en el Lt. de El Fraño.



Zaragoza a 10 de Enero de 1944

El Desarrollador-Revisor

[Signature]

Zaragoza a 3 de Marzo de 1944

El Topógrafo Ayudante de Geografía y Catastro

[Signature]

Cofirmado:
El Ingeniero Jefe de la Brigada

Aprobado:
El Director General

Escala 1:2000

1944. Mod. 14. 5800 milímetros

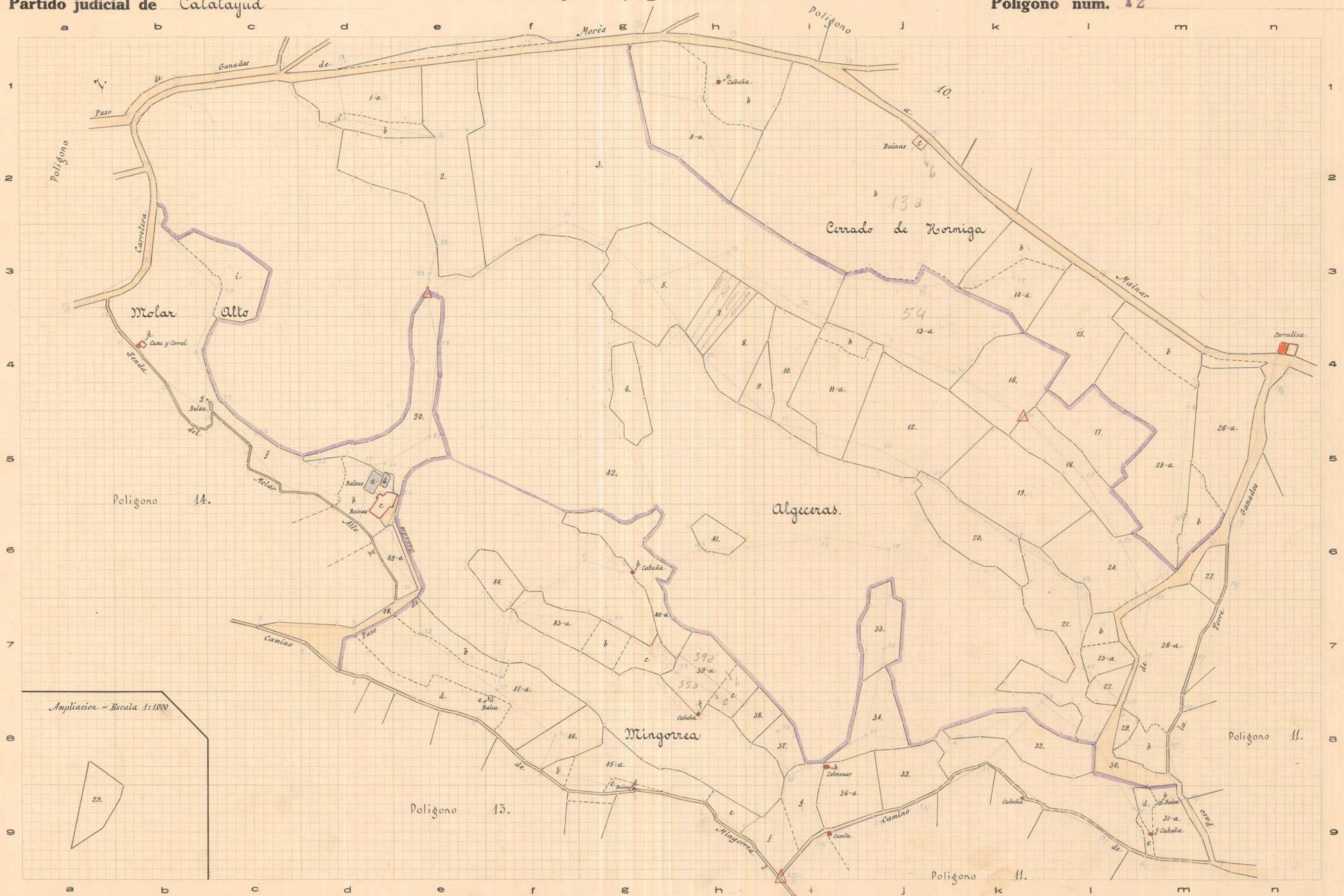


CATASTRO TOPOGRÁFICO PARCELARIO

Trabajos Topográficos Catastrales

Provincia de Zaragoza
Partido judicial de Calatayud

Término municipal de Sarrián
Polígono núm. 12



Ampliación - Escala 1:1000

Zaragoza a de 12 de 1943

EL DESARROLLADOR - REVISOR,
Narciso Salillas

Zaragoza a 10 de Marzo de 1944

EL TOPOGRÁFO AYUDANTE DE GEODENSIA Y CATASTRO,
Julio Salillas

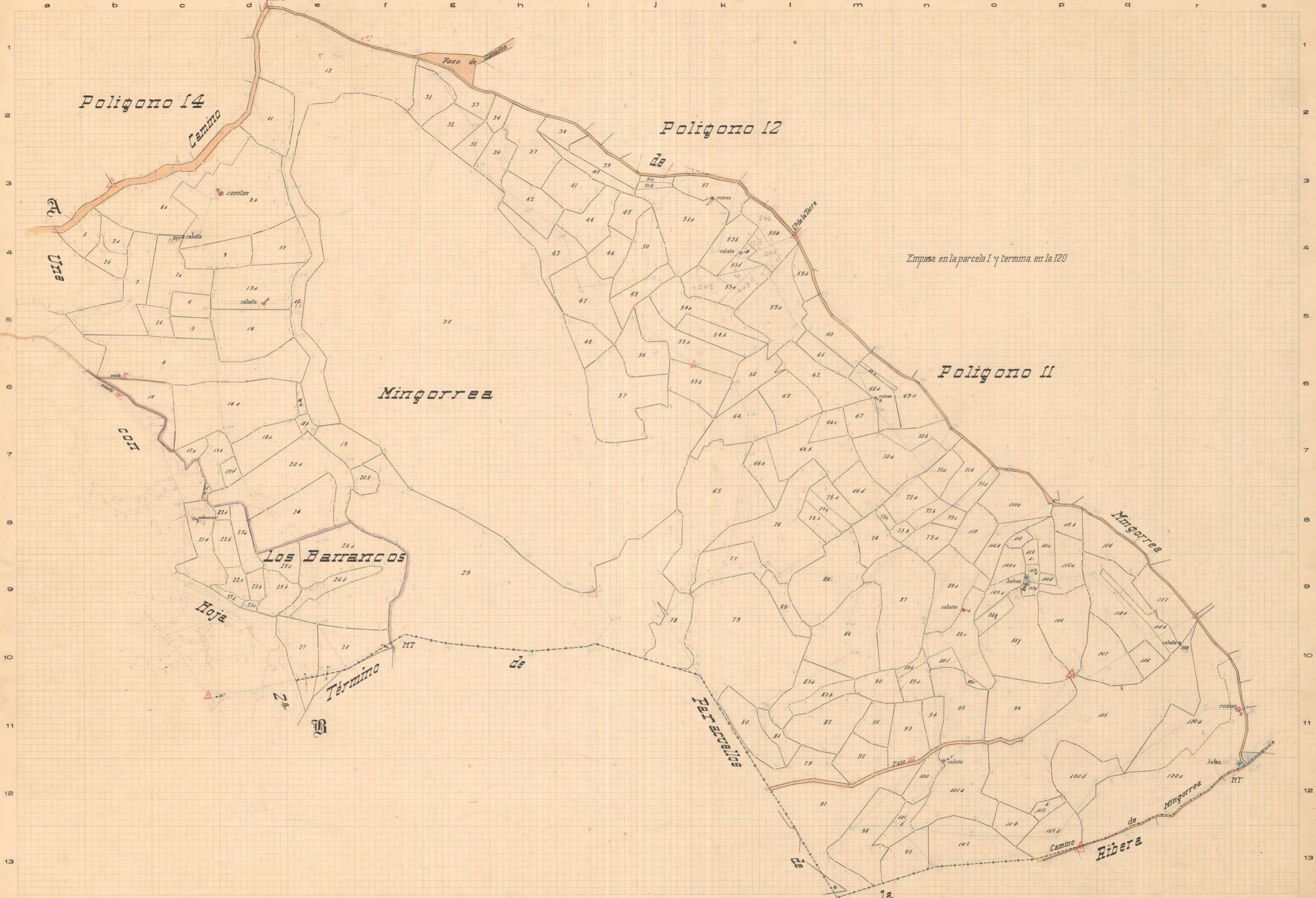
Conforme:
EL INGENIERO JEFE DE LA BRIGADA,

Aprobado:
EL DIRECTOR GENERAL,

Escala 1: 2000

Año 1943 - Mod. 12 - 2800 ejemplares.





Empieza en la parcela 1 y termina en la 120

El Desarrollador-Revisor
Narciso Salillas

El Topógrafo Ayudante de Geografía y Catastro
José López

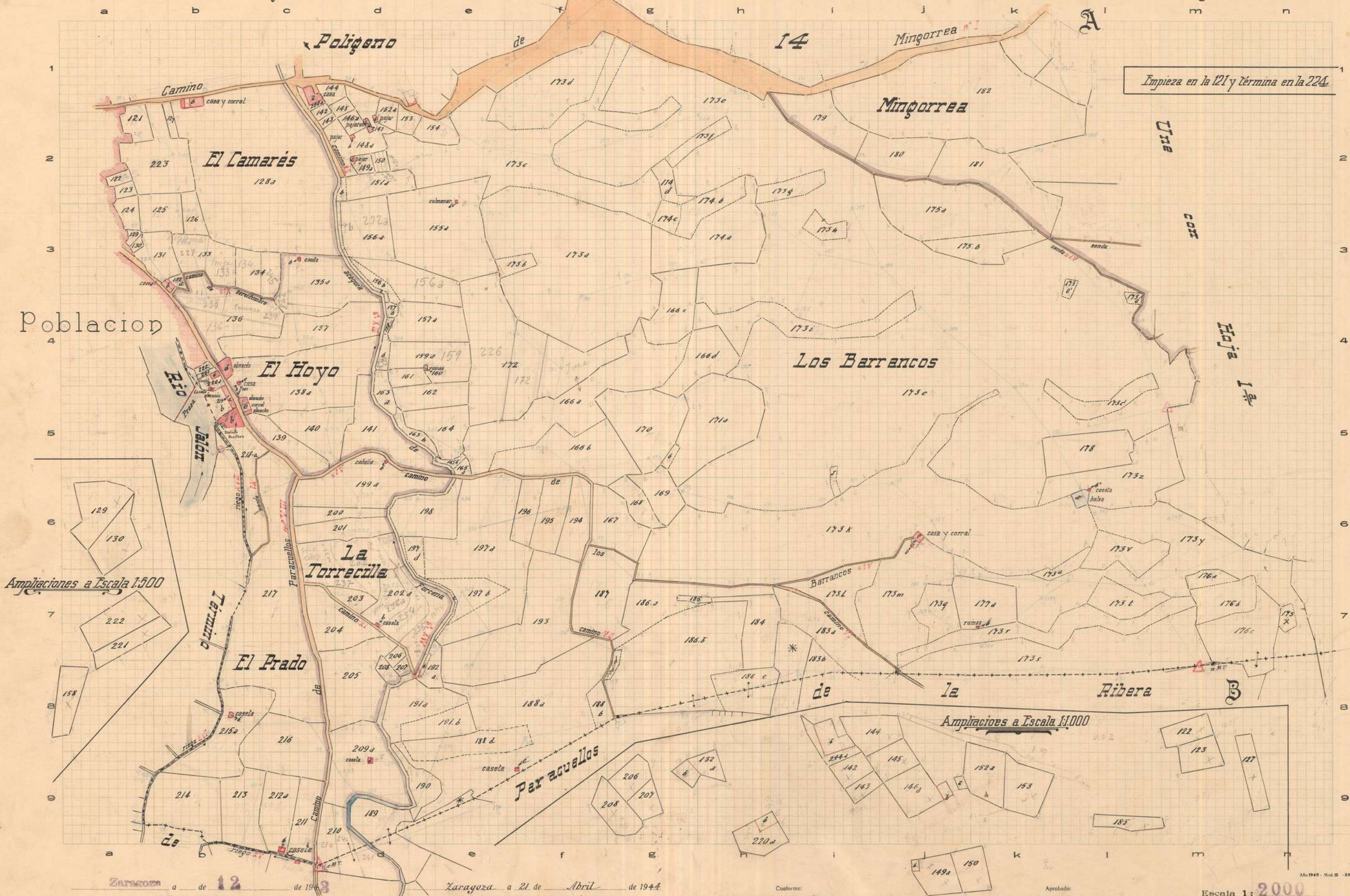


CATASTRO TOPOGRÁFICO PARCELARIO

Trabajos Topográficos Catastrales

Provincia de Zaragoza
Partido judicial de Calatayud

Término municipal de Saviñan
Polígono núm. 13 hoja 2ª y última



Zaragoza a de 12 de 1943

Zaragoza a 21 de Abril de 1944

EL DESARROLLADOR-REVISOR
Marino Salillas

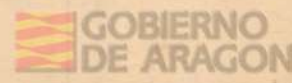
EL TOPOGRÁFO AYUDANTE DE GEOGRAFÍA Y CATASTRO
Felipe Aguirre

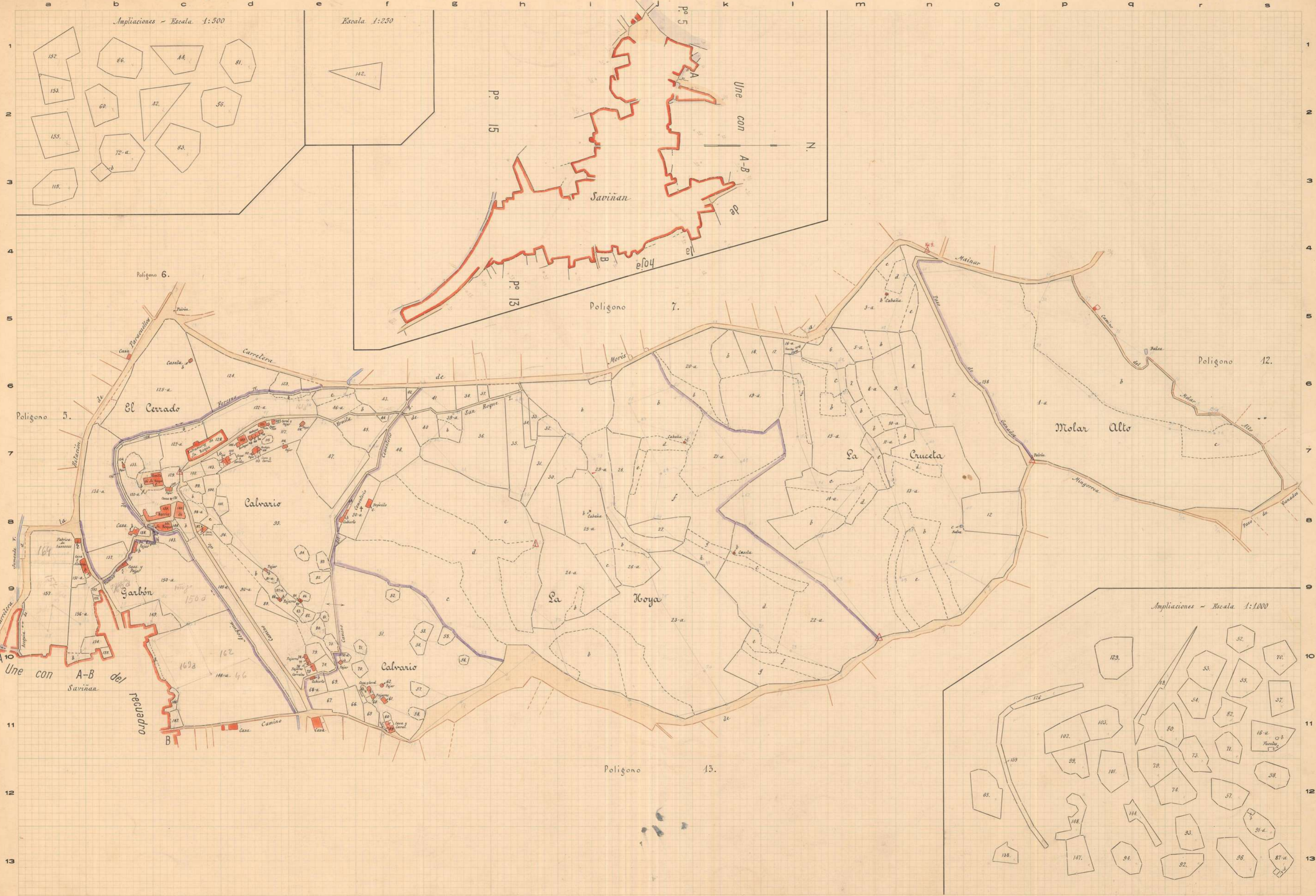
Conforme:
EL INGENIERO JEFE DE LA BRIGADA,

Aprobado:
EL DIRECTOR GENERAL,

Escala 1: 2000

Ala 1943 - Mod 15 - 2800 ejemplares





Zaragoza a de 10 de 1944

Zaragoza a 20 de Febrero de 1944

Conforme:
EL INGENIERO JEFE DE LA BRIGADA,

Aprobado:
EL DIRECTOR GENERAL,

Escala 1: 2000

Abn 1943 - Mod 14 - 5000 - 1/10000

EL DESARROLLADOR-PROYECTOR
Saviñan Sabilla

EL TOPOGRÁFO AYUDANTE DE GEODENSIA Y CATASTRO
Juan Saviñan

Gobierno de Aragón

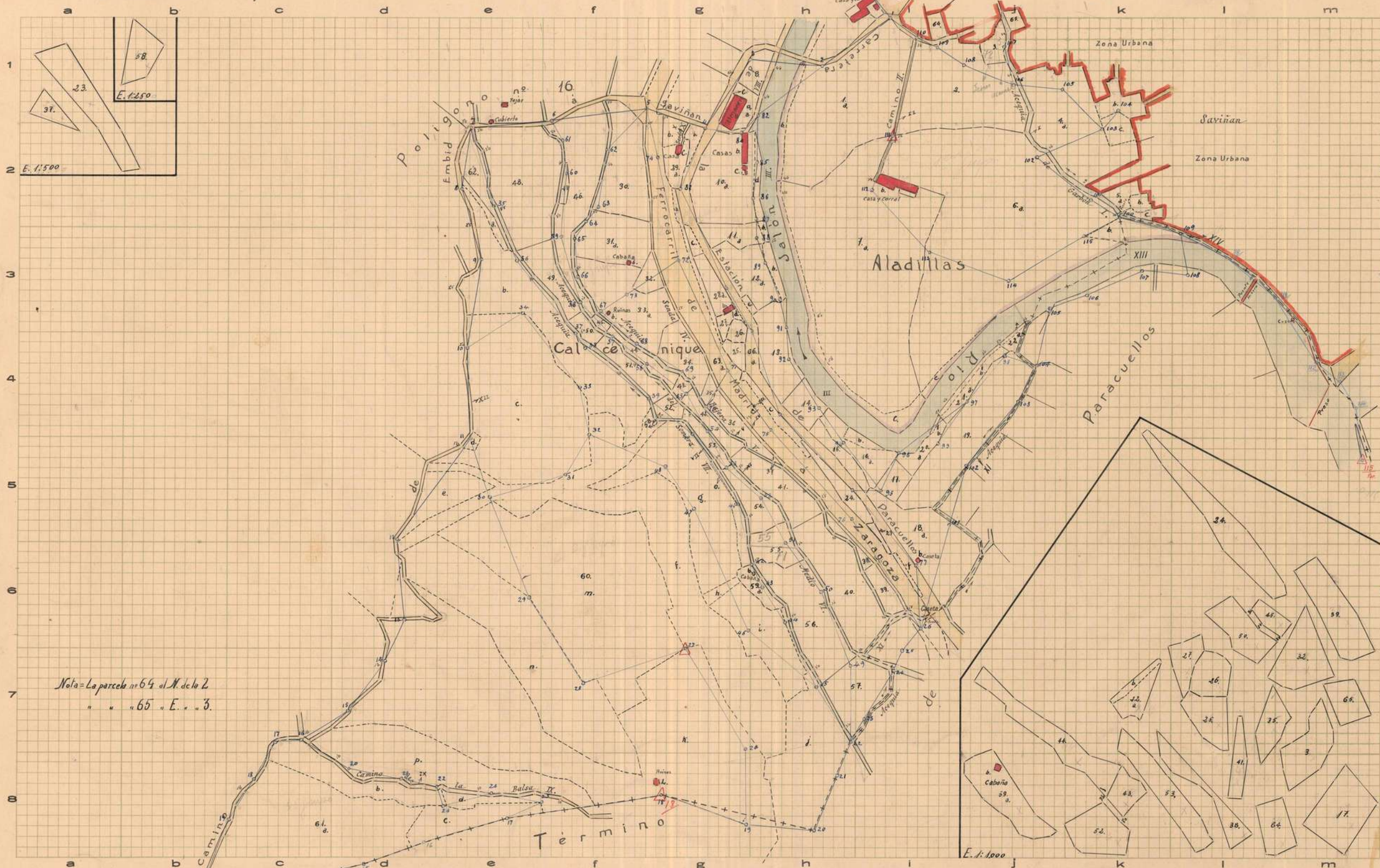


SERVICIO DE CATASTRO TOPOGRÁFICO PARCELARIO

Provincia de Zaragoza
Partido judicial de Calatayud

Trabajos Topográficos Catastrales

Término municipal de Saviñán
Polígono núm. 15



Nota = La parcela nº 64 al M. de la 2.
" " " 65 " E. " " 3.

Zaragoza a 22 de Marzo de 1944
EL DESARROLLADOR
Manrico Sabillas
Polígono 1.

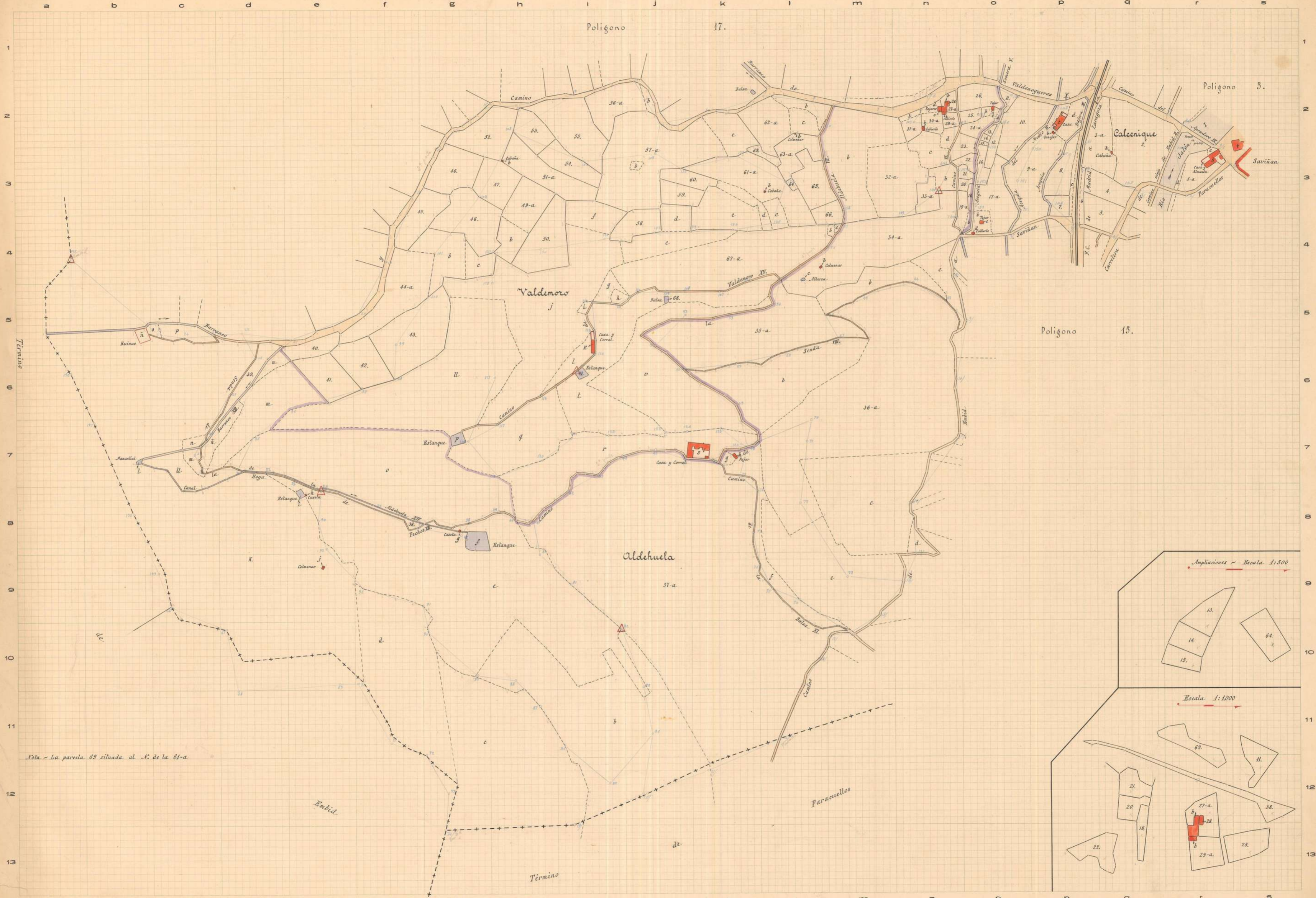
Zaragoza a 24 de Marzo de 1944
EL TOPOGRÁFO AYUDANTE DE GEOGRAFÍA Y CATASTRO,
Juan Suescun

Conforme:
EL INGENIERO JEFE DE LA BRIGADA,

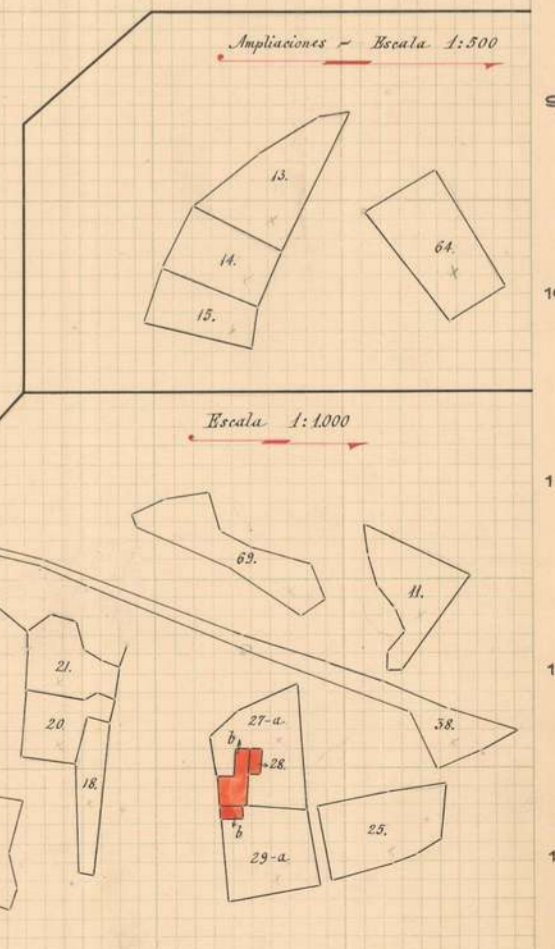
Aprobado:
EL DIRECTOR GENERAL,

Alto 1540. Modelo E. 1370 (emplazado).

Escala 1: 2000



Nota - La parcela 69 situada al N. de la 61-a



Zaragoza a de Noviembre de 1943
El DISEÑADOR EN JEFE
Narciso Sahlin

Zaragoza a 20 de Marzo de 1944
El TOPOGRÁFO AYUDANTE DE GEOMETRIA Y CATASTRO
Julia Guzmán

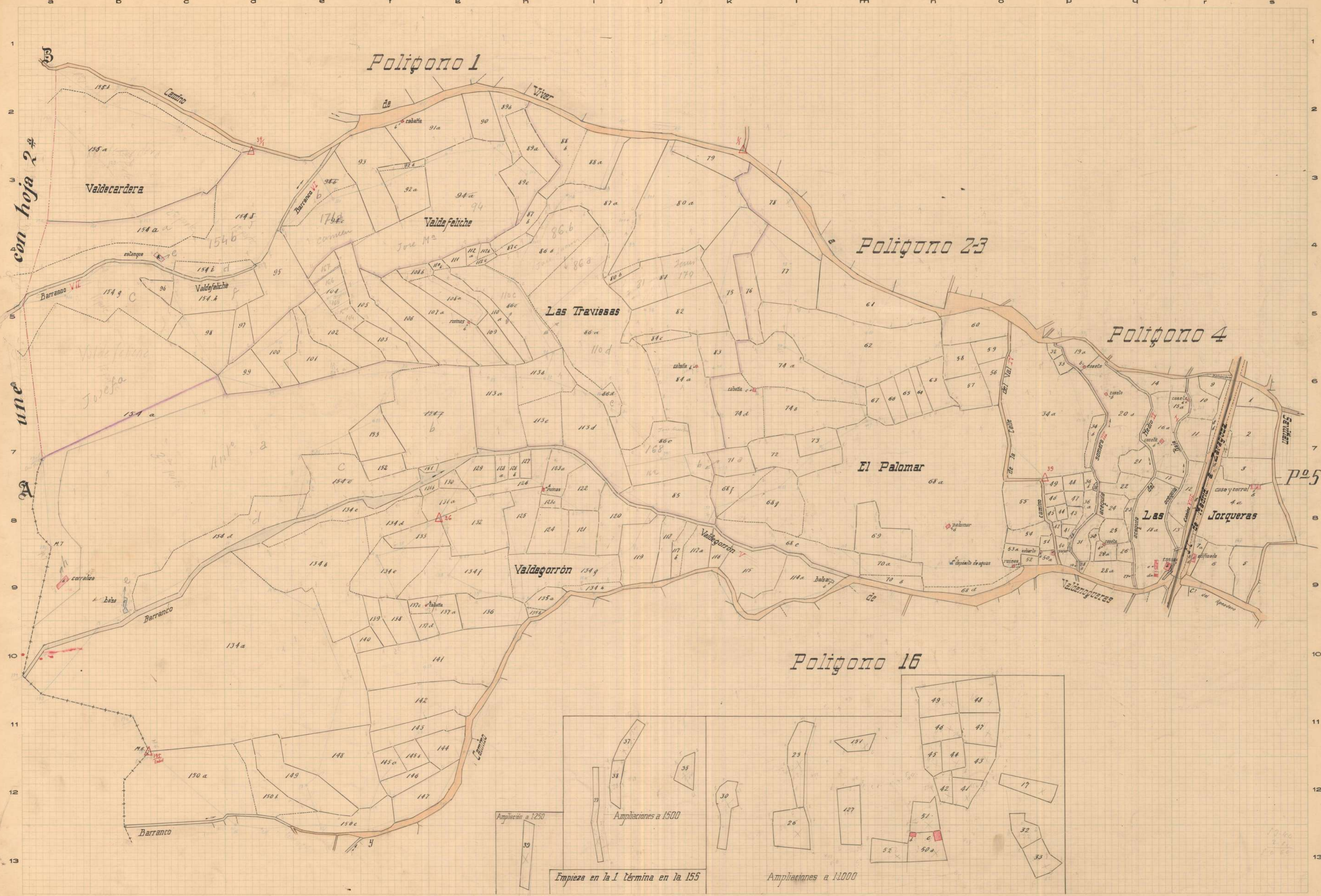
Confirmando:
EL INGENIERO JEFE DE LA BRIGADA,

Aprobado:
EL DIRECTOR GENERAL,

Escala 1: 2000

Mapa 1943 - Hoja 16 - 5000 circulares





una con hoja 2ª

P.º 5

El Desarrollador-Divisor
Narciso Salillas

El Topógrafo Ayudante de Geografía y Catastro
Julio López

