



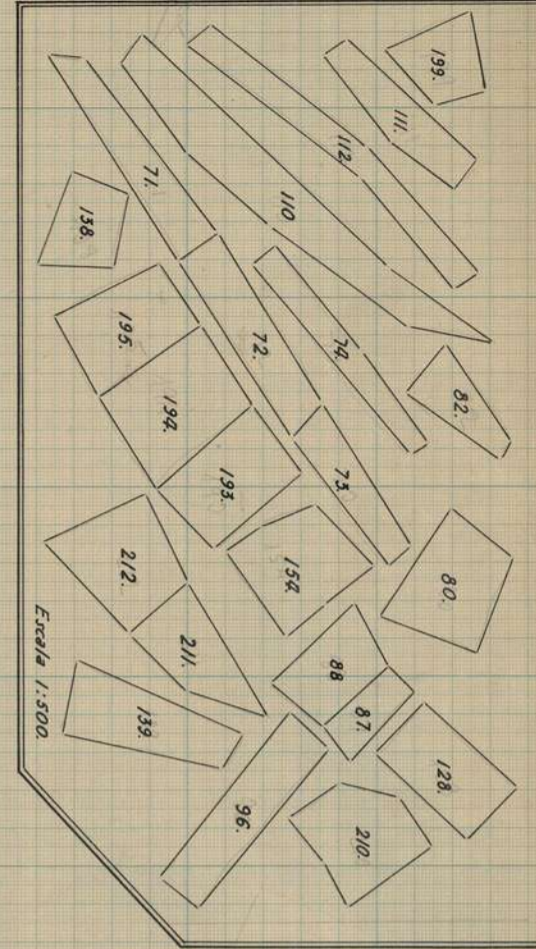
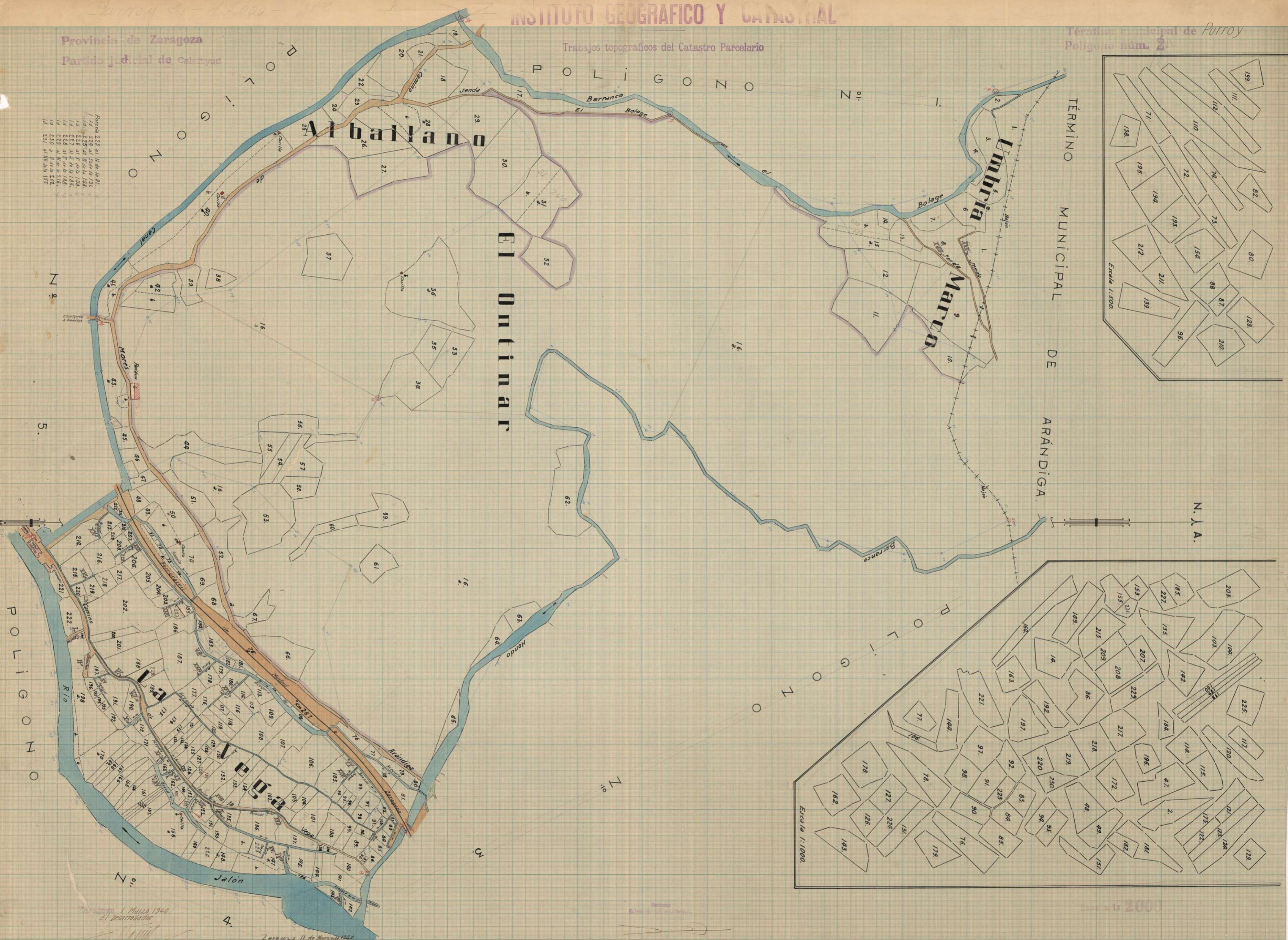
Zaragoza 29 de Marzo de 1939

Zaragoza 27 de Abril de 1939 An. de la Victoria
El Topógrafo
(Firma)

Conforme
El Inspector Jefe de la Brigada
(Firma)

Escala 1: 2000

Parcelas 201 al 204 de la 91.
1. 201 al 202 de la 131.
1. 203 al 204 de la 131.
1. 205 al 206 de la 131.
1. 207 al 208 de la 131.
1. 209 al 210 de la 131.
1. 211 al 212 de la 131.
1. 213 al 214 de la 131.
1. 215 al 216 de la 131.
1. 217 al 218 de la 131.
1. 219 al 220 de la 131.
1. 221 al 222 de la 131.
1. 223 al 224 de la 131.



Zaragoza 1. Marzo 1940
El Describidor

Zaragoza 11 de Marzo 1940
El Topógrafo
Concepción Aguirre



TÉRMINO MUNICIPAL DE ARÁNDIGA

TÉRMINO MUNICIPAL DE CHODES

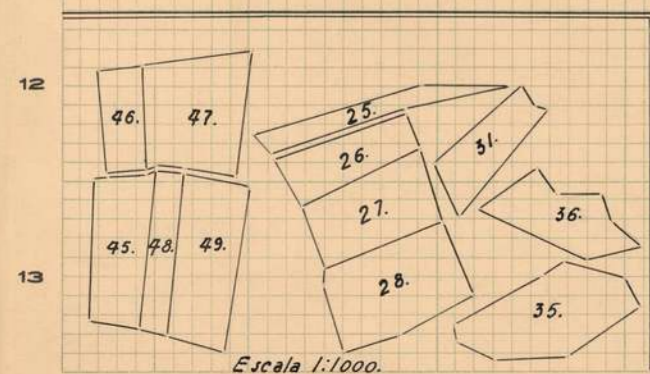
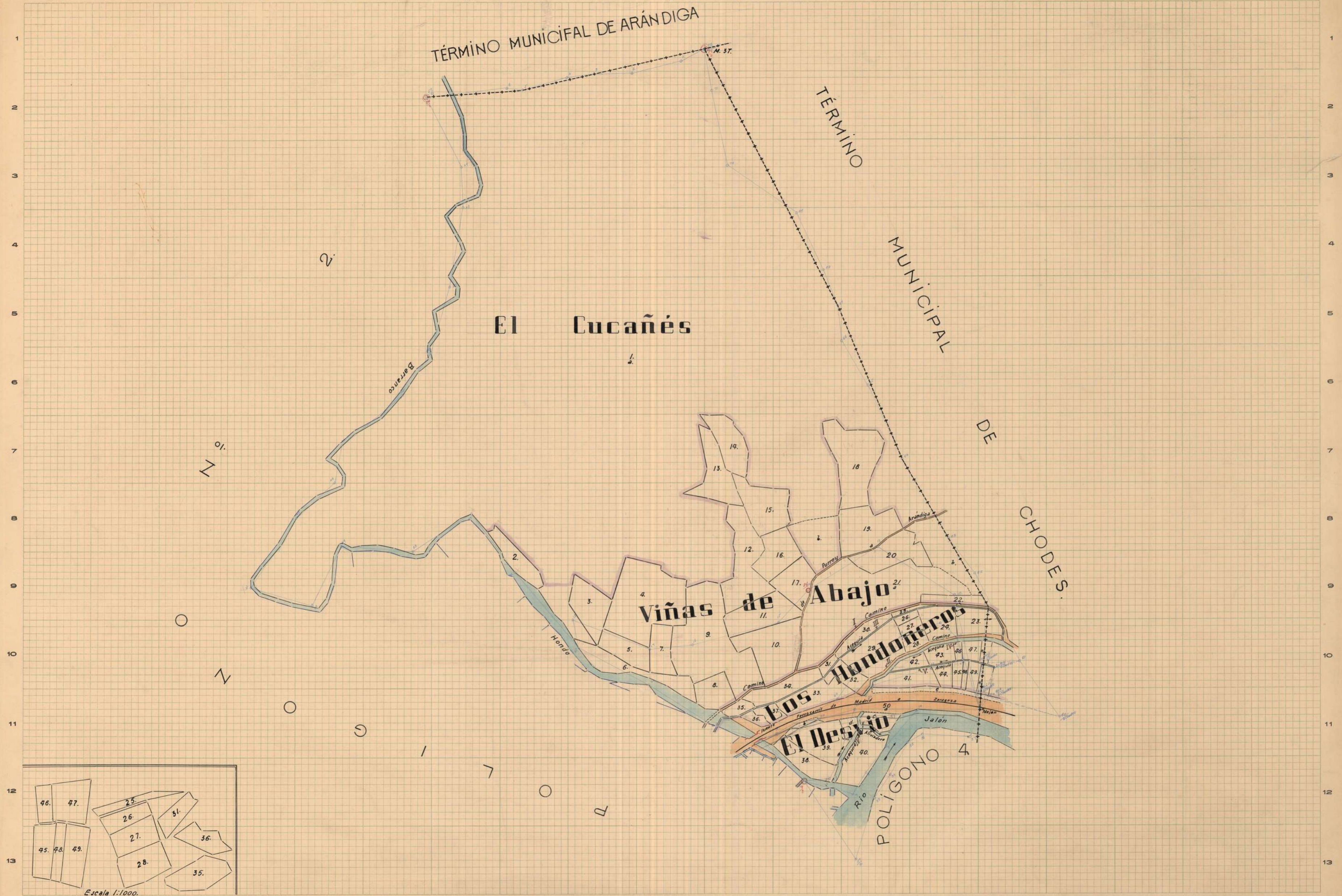
El Cucañés

Viñas de Abajo

Los Hondoneros

El Destino

POLIGONO 4



Escala 1:1000.

Zaragoza a 31 de Enero de 1930

Zaragoza a 1 de Marzo de 1940

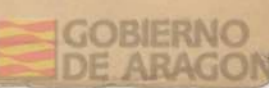
Conforme:
El INGENIERO JEFE DE LA BRIGADA,

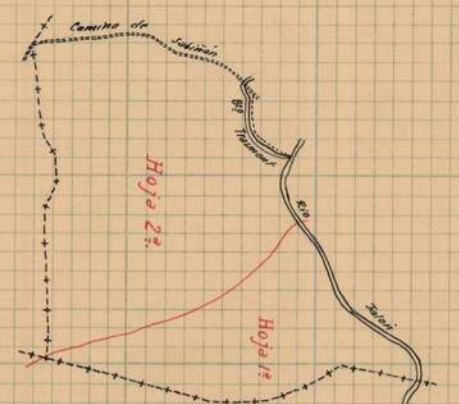
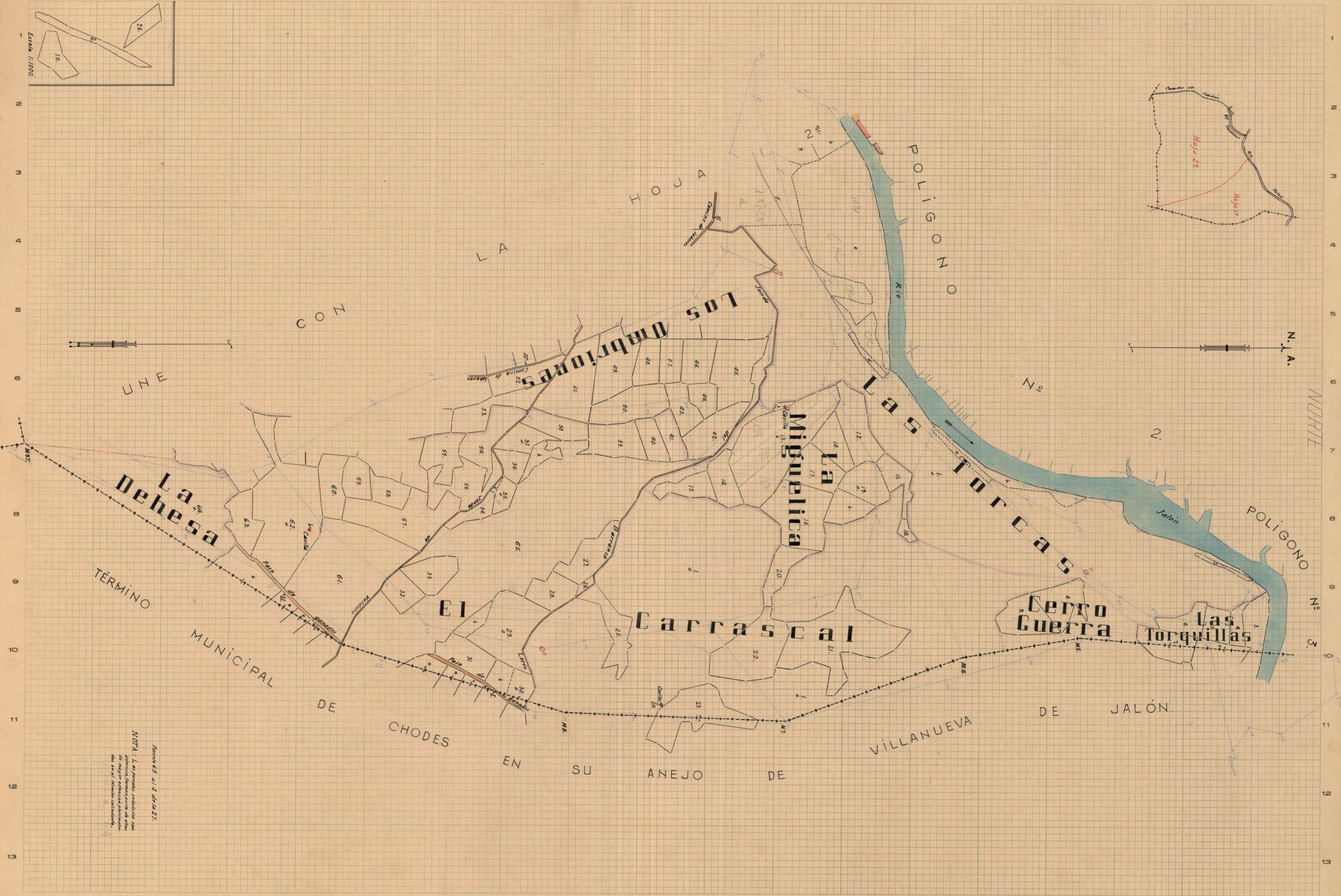
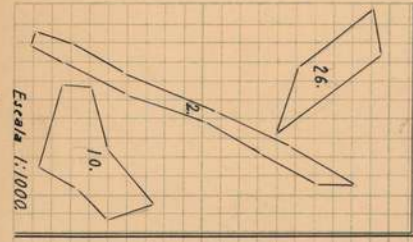
Aprobado:
El DIRECTOR GENERAL.

Escala 1: 2000

Año 1930 - Mod. D. - 1934 (replante).

El DESARROLLADOR-REVISOR:
Benigno Aparici





La Dehesa

Los Obreros

La Miguelica

El Carrascal

Las Torcas

Cerro Guerra

Las Torquillas

NOTA: Las parcelas señaladas con asterisco formaron parte de una finca mayor perteneciente al Sr. D. Juan de Dios de la Cruz y de la Cruz, fallecido en el día 10 de Mayo de 1910.

Parcelas 65 y 15 de la 2ª.



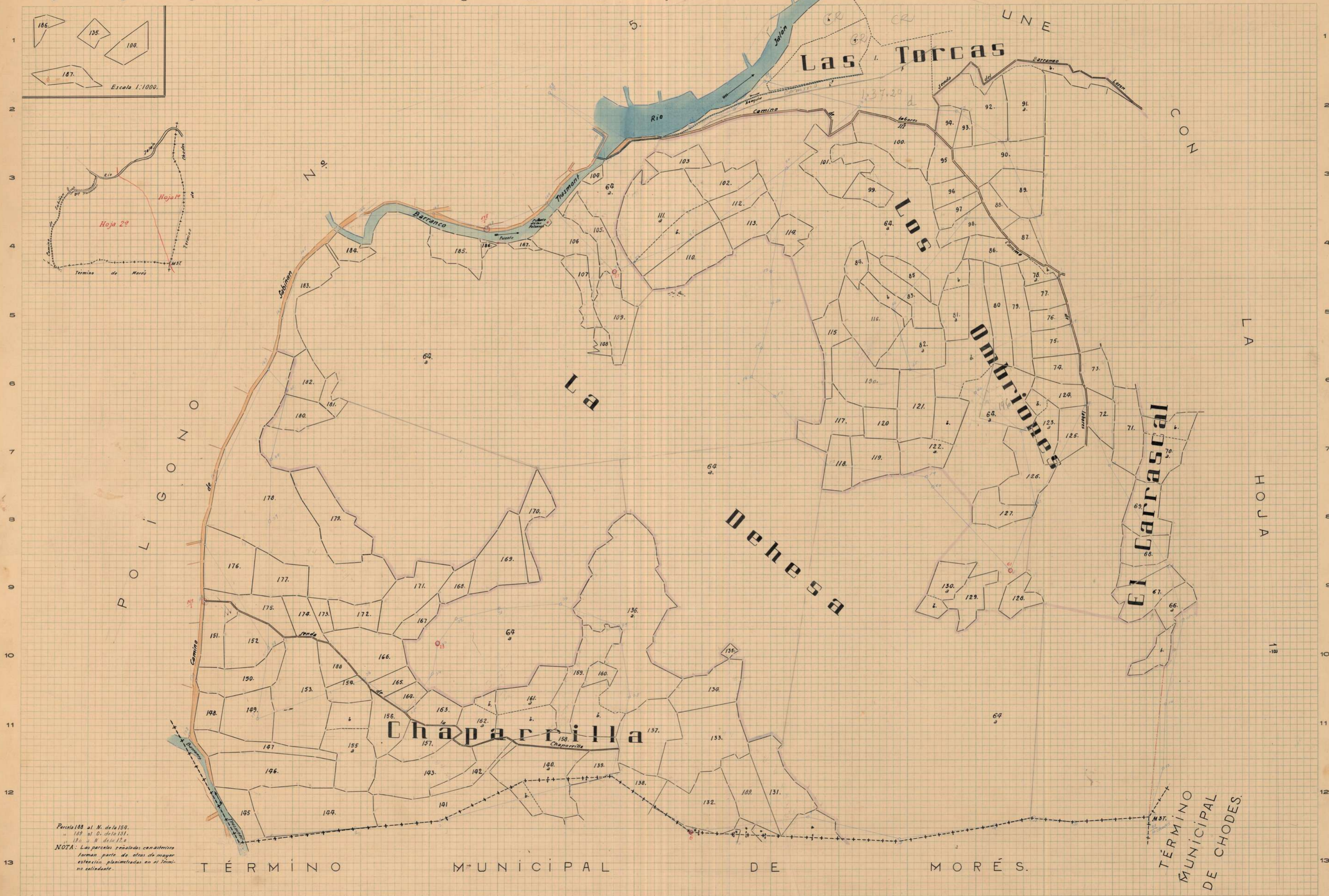
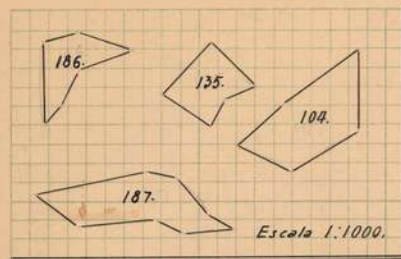
INSTITUTO GEOGRÁFICO Y CATASTRAL

Trabajos topográficos de Catastro parcelario.

Término municipal de Purroy

Polígono núm. 4 Hoja 2ª y última

Provincia de Zaragoza
Partido judicial de Calatayud

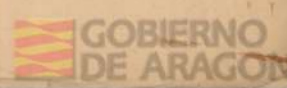


Parcela 188 al N. de la 159.
189 al O. de la 181.
180 al N. de la 182.
NOTA: Las parcelas señaladas con asterisco forman parte de otras de mayor extensión, planimetradas en el término colindante.

TÉRMINO MUNICIPAL DE MORÉS.

TÉRMINO MUNICIPAL DE CHODES.

Zaragoza a 22 de Febrero de 1932. Zaragoza a 22 de Marzo de 1930. Escala 1:2000



Comun. 5 (12) 1-2-000 Norte

INSTITUTO GEOGRAFICO Y CATASTRAL

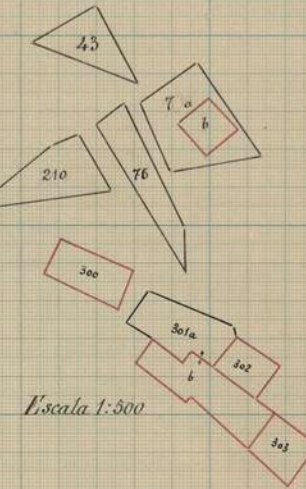
Trabajos topográficos del Catastro Parcelario

Término Municipal de Purroy
Polígono 5 hoja 1ª

Provincia de Zaragoza
Partido de Calatayud



Escala 1:1000



Escala 1:500

Nota: Las parcelas, dibujadas con abstracción, forman parte de otras de mayor superficie que forman en el terreno un solo todo.

Nota: La parcela 49 al Tablón de la 1ª 1

- 194 al Sur - 25
- 198 al Sur - 28
- 244 del Corral de Termino del Sur - 270
- 257 al Sur - 270
- 258 al Sur - 245
- 259 al Sur - 266
- 260 al Sur - 266
- 215 al Sur - 278

Zaragoza 5 Abril 1939

Zaragoza 1 de Mayo de 1939 Año de la Victoria
El Topógrafo
Claudio Math

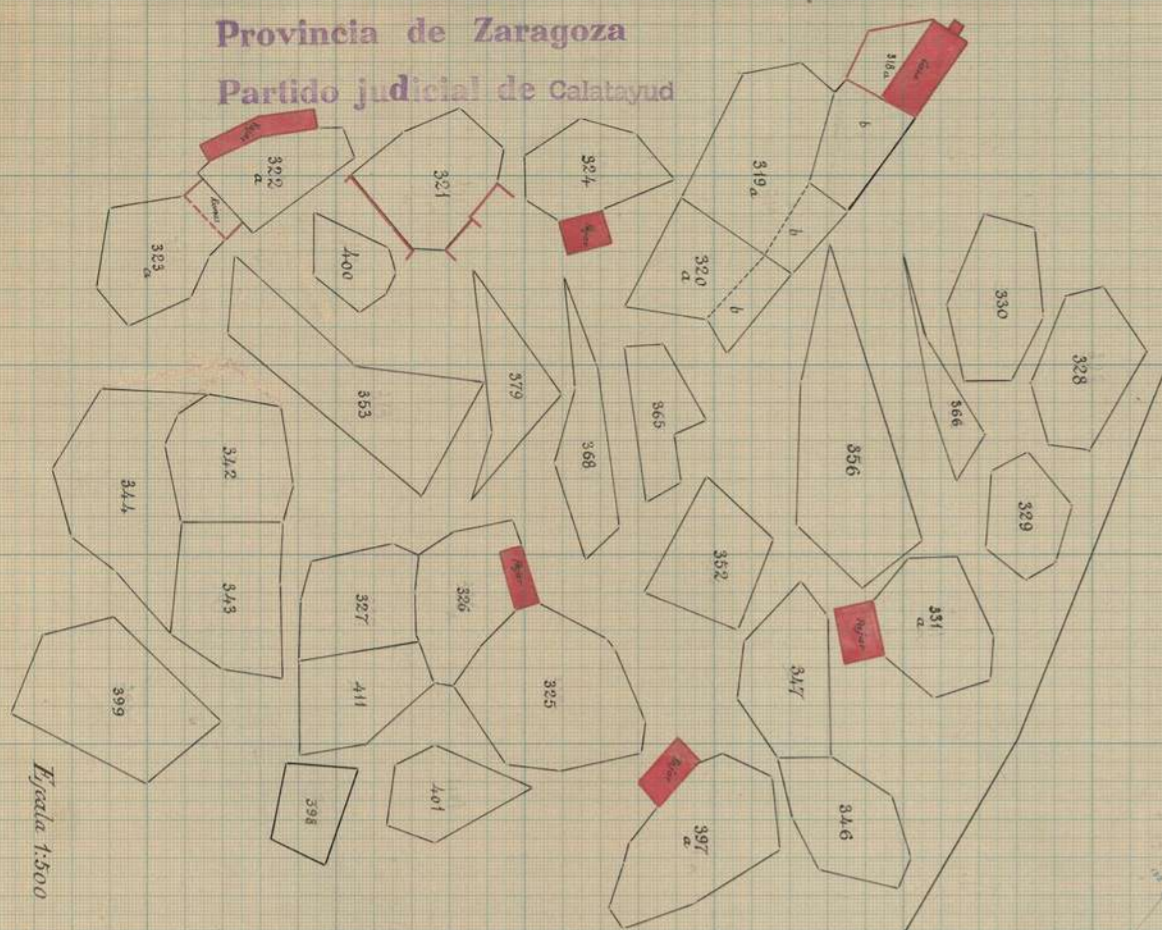
Escala 1:2000

INSTITUTO GEOGRAFICO Y CATASTRAL

Trabajos topográficos del Catastro Parcelario

Término Municipal de Purroy
Polígono núm. 5 hoja 2ª y última

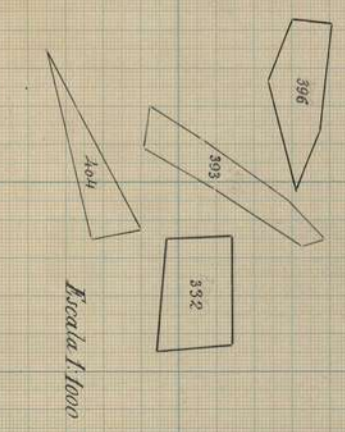
Provincia de Zaragoza
Partido judicial de Calatayud



Escala 1:500



polígono



Escala 1:500

Escala 1:500

Nota: Los terrenos adyacentes son anteriores, fueron
 saca de agua, a mayor especificación, se
 el terreno catastrado.
 74. 47.244 parcelas, primera de la hoja 2ª

Zaragoza 5 Abril 1939

Zaragoza la de Mayo de 1939 Año de la Victoria
 El Topógrafo
 Claudio Masó

Catálogo
 E. Instituto Geográfico y Catastral, Madrid

2000