



*Nota: La parcela 35, al S. de la 126
La parcela 37, al S.E. de la 118
La parcela 116 al E. de la 116*

Ampliaciones a 1:500

Ampliaciones a 1:1000

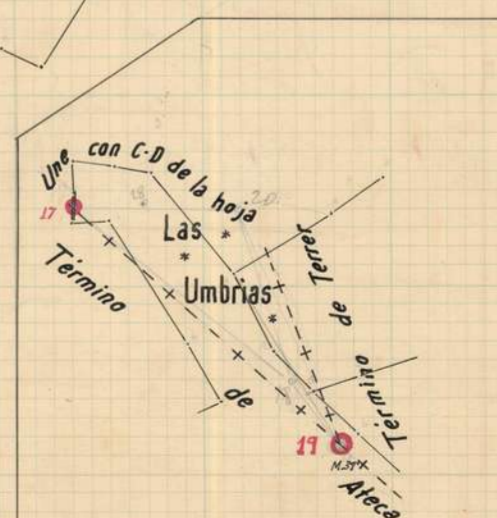
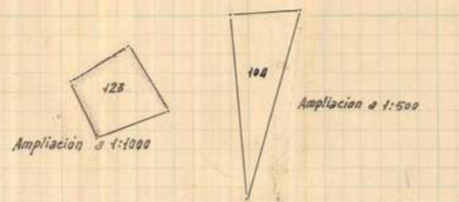
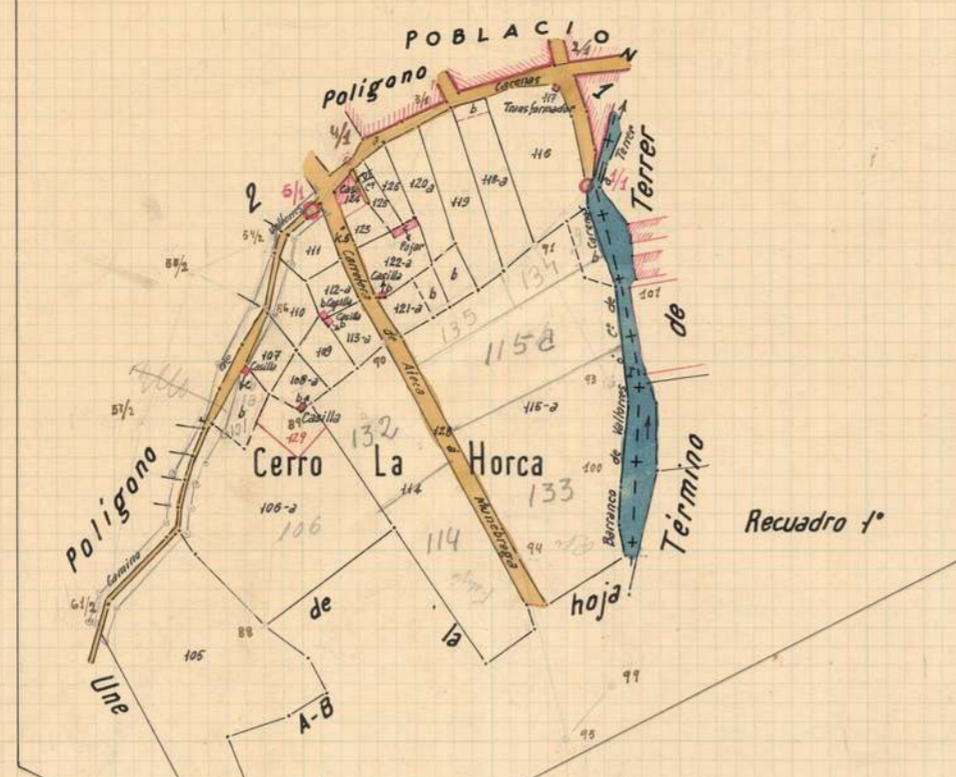
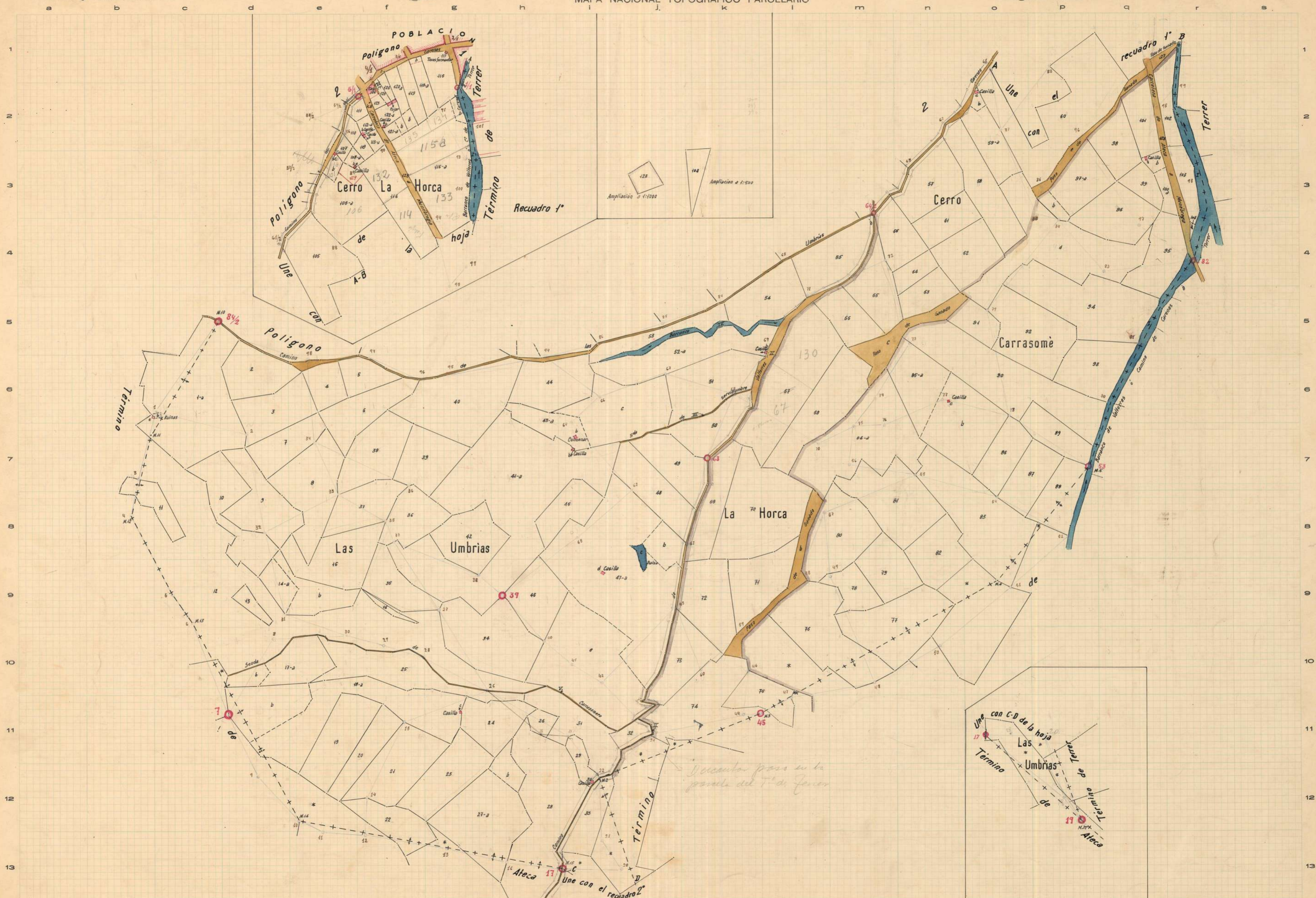
Zaragoza a 23 de Julio de 1947
El Desarrollador-Revisor,
Manuel Velasco Arana

Zaragoza a 1 de enero de 1948
El Topógrafo Ayudante de Geografía y Catastro,
Enrique López

Conforme
El Ingeniero Jefe Provincial,
...

Aprobado
El Director General,
...

Escala 1: 2000 Δ=8-54
Modelo 14-128 completo - Año 1944



Zaragoza de Agosto de 1947
El Desarrollador-Revisor
Sanjurjo

Zaragoza de enero de 1948
El Topógrafo Asistente de Geografía y Catastro
Sanjurjo

Conforme:
El Ingeniero, JEFE PROVINCIAL,
Catastro

Aprobado:
El Director General,
Catastro

Escala 1: 2000 Δ=850

Modelo 14-1200 (completo) - Año 1944

