











ZONA REGABLE MONEGROS II  
SECTORES I-II

GOBIERNO  
DE ARAGON

GOBIERNO  
DE ARAGON

AGRICULTURA  
DE ARAGON  
Desarrollo Rural





**GOBIERNO DE ARAGON**  
Departamento de Agricultura y Medio Ambiente  
Dirección General de Estructuras Agrarias



Proyecto cofinanciado por:  
**FEOGA**  
ORIENTACION

## ESTACION ELEVADORA PARA LA PUESTA EN RIEGO DEL SECTOR IV. ZONA REGABLE DE MONEGROS II

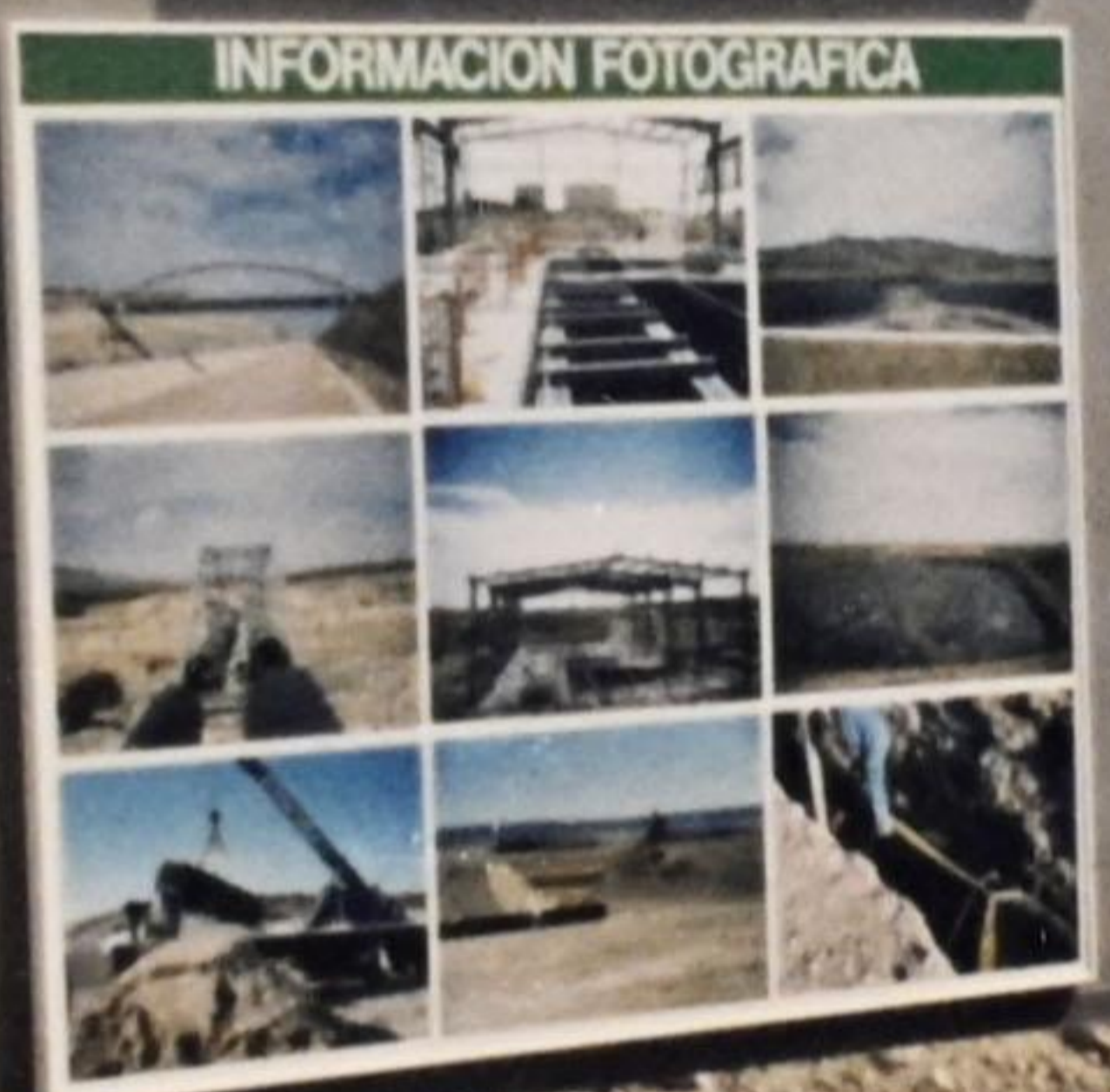


**CUADRO RESUMEN RIEGO PROVISIONAL SECTOR IV**

DESCRIPCION	VALOR
Superficie regable	1.000,00 Ha
Superficie ya regada	500,00 Ha
Superficie a regar	500,00 Ha
Superficie de riego	1.000,00 Ha

**DATOS TECNICOS**

DESCRIPCION	VALOR
Superficie regable	1.000,00 Ha
Superficie ya regada	500,00 Ha
Superficie a regar	500,00 Ha
Superficie de riego	1.000,00 Ha



ESTACION DE BOMBEO



PUENTE SOBRE EL CANAL DE SASAGO





