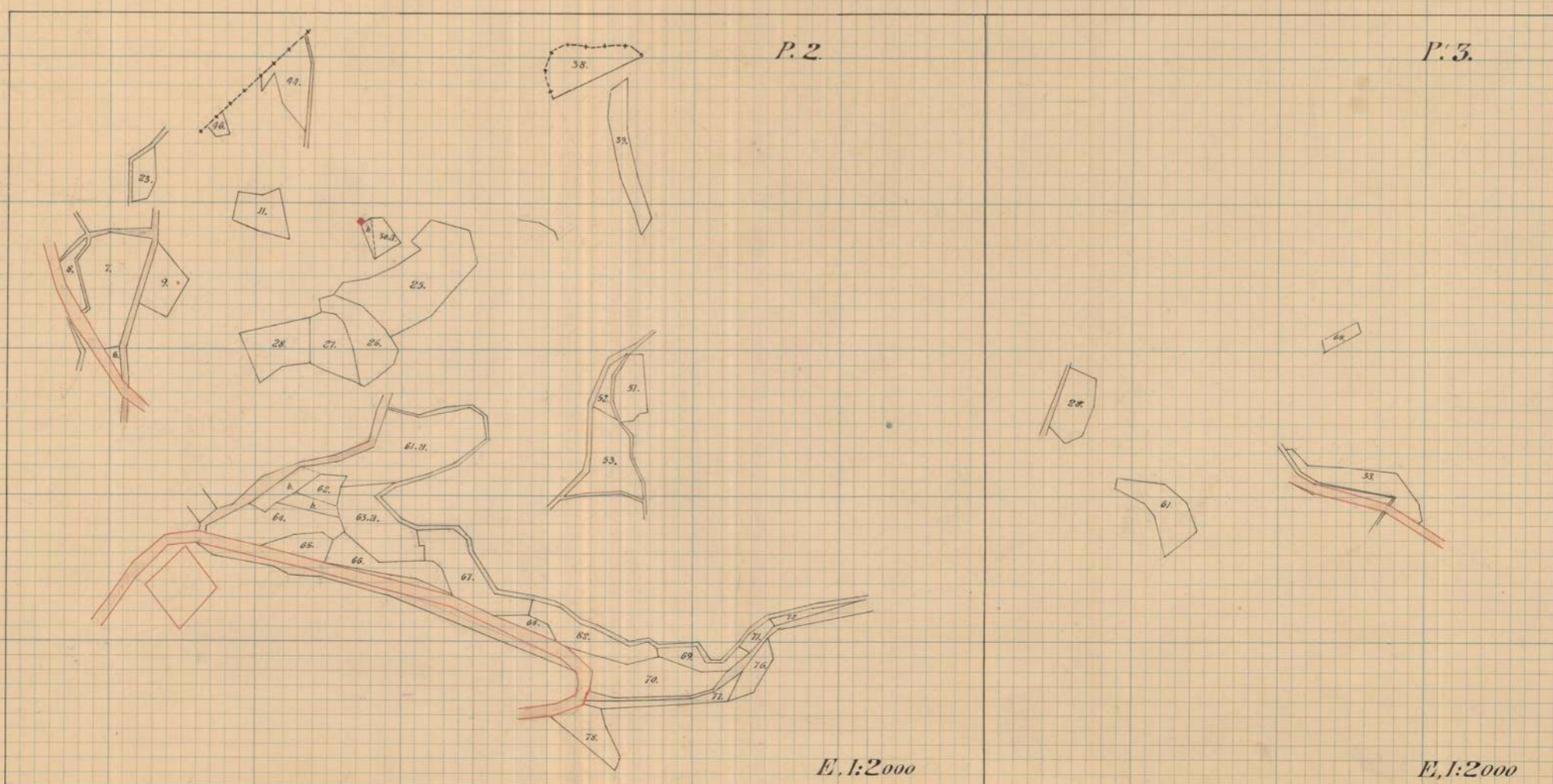


Zaragoza 3 de Agosto de 1928  
El Geómetra Auxiliar de INGENIERO GEÓMETRO,  
Josi Roca

Conforme:  
EL INGENIERO JEFE DE LA BÚGADA,  
Aprobado:  
EL DIRECTOR GENERAL.

Escala 1:2000

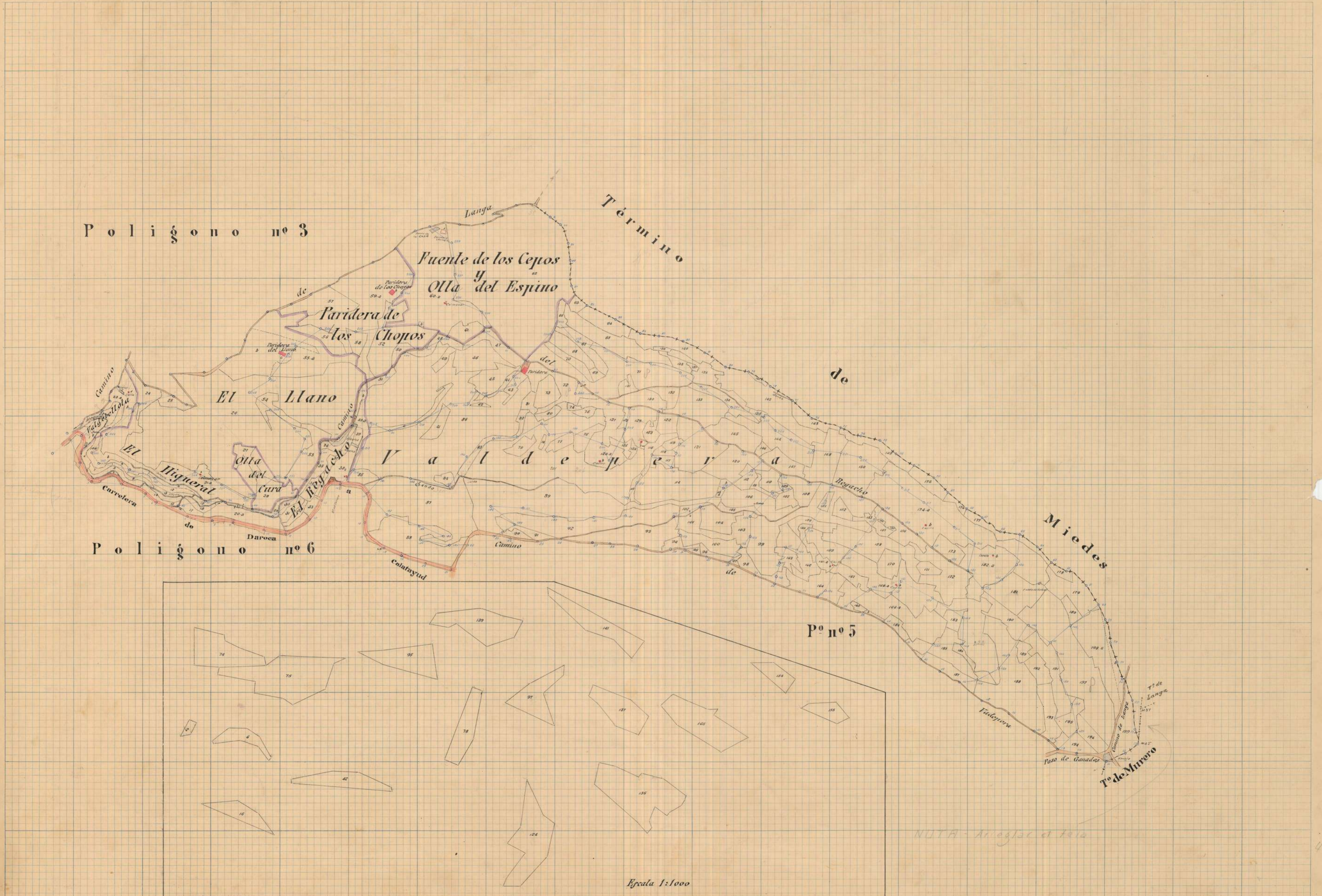


Zaragoza 18 de Noviembre de 1927  
El GEÓMETRA AJUDANTE,  
*Diego Barrio*

Conforme:  
El INGENIERO JEFE DE LA BRIGADA,

Aprobado:  
El DIRECTOR GENERAL,

Escala 1: 5000



NOTA - Arreglar el 1912

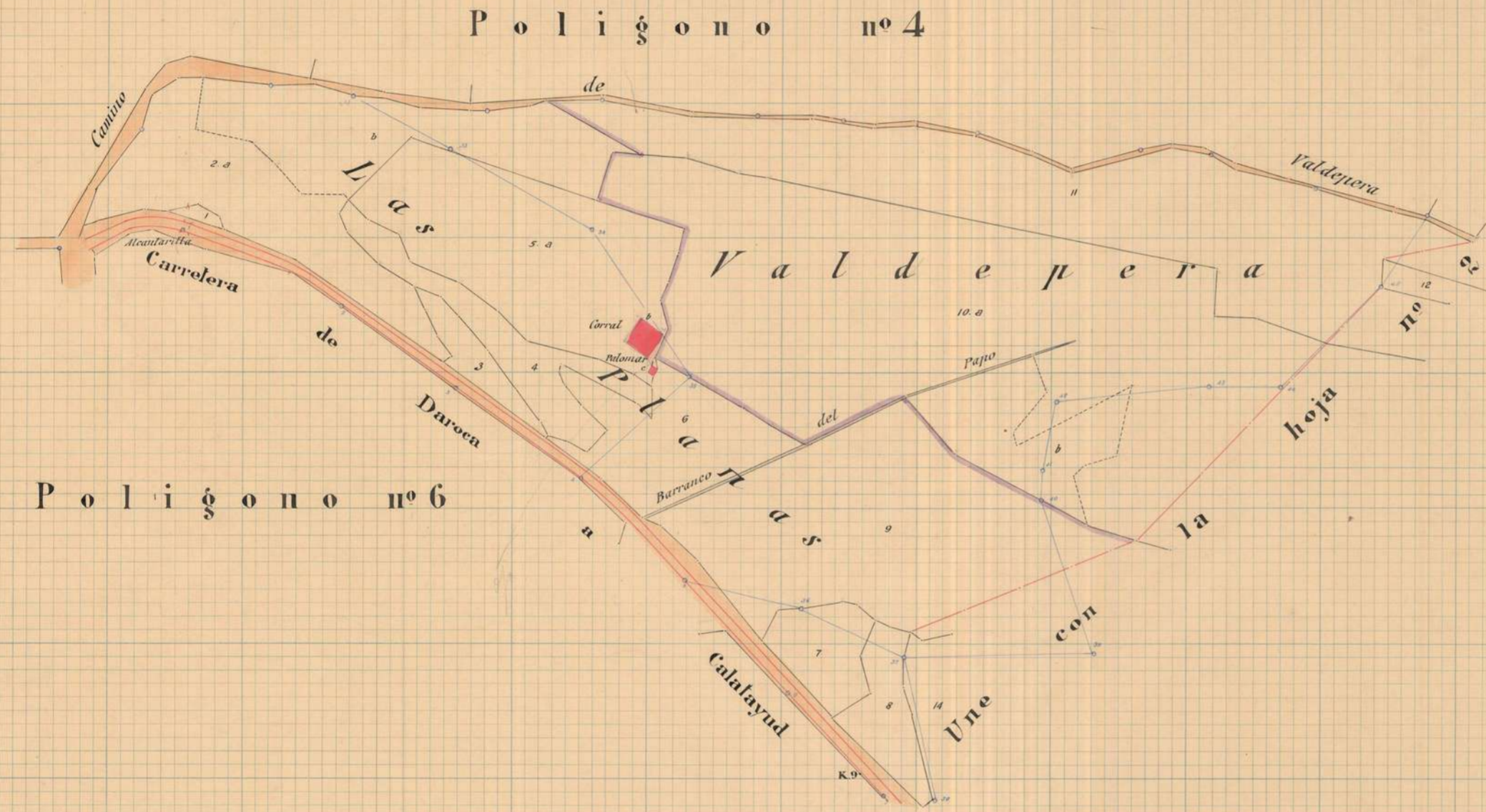
Escala 1:1000

Escala 1:5000

Zaragoza 27 de Mayo de 1928  
El Geometra Acordado  
D. Juan Barrios

Conforme:  
El Ingeniero JEFE DE LA BRIGADA,

Aprobado:  
El DIRECTOR GENERAL,



Zaragoza 1 de Junio de 1928  
Geómetra Agrícola de Ingeniero Geógrafo,  
D. Felipe Barrios

Conforme:  
EL INGENIERO JEFE DE LA BRIGADA,  
Aprobado:  
EL DIRECTOR GENERAL.

Escala 1:2000



Zaragoza 1 de junio de 1926  
El GEOMETRA AJUDANTE DE INGENIERO GEOGRÁFO,  
Julián Barón

Conforme:  
EL INGENIERO JEFE DE LA BRIGADA,

Aprobado:  
EL DIRECTOR GENERAL,

Escala 1:2000

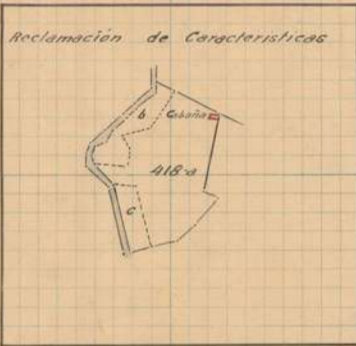


Polígono nº 4

Polígono nº 5

Polígono nº 7

Término



Zaragoza 20 de Agosto de 1928  
El Ingeniero Jefe de la Oficina  
Guillemo Gadea

Centros:  
El INGENIERO JEFE DE LA OFICINA  
Aprobado:  
El DIRECTOR GENERAL

Escala 1:5000



# INSTITUTO GEOGRÁFICO Y CATASTRAL

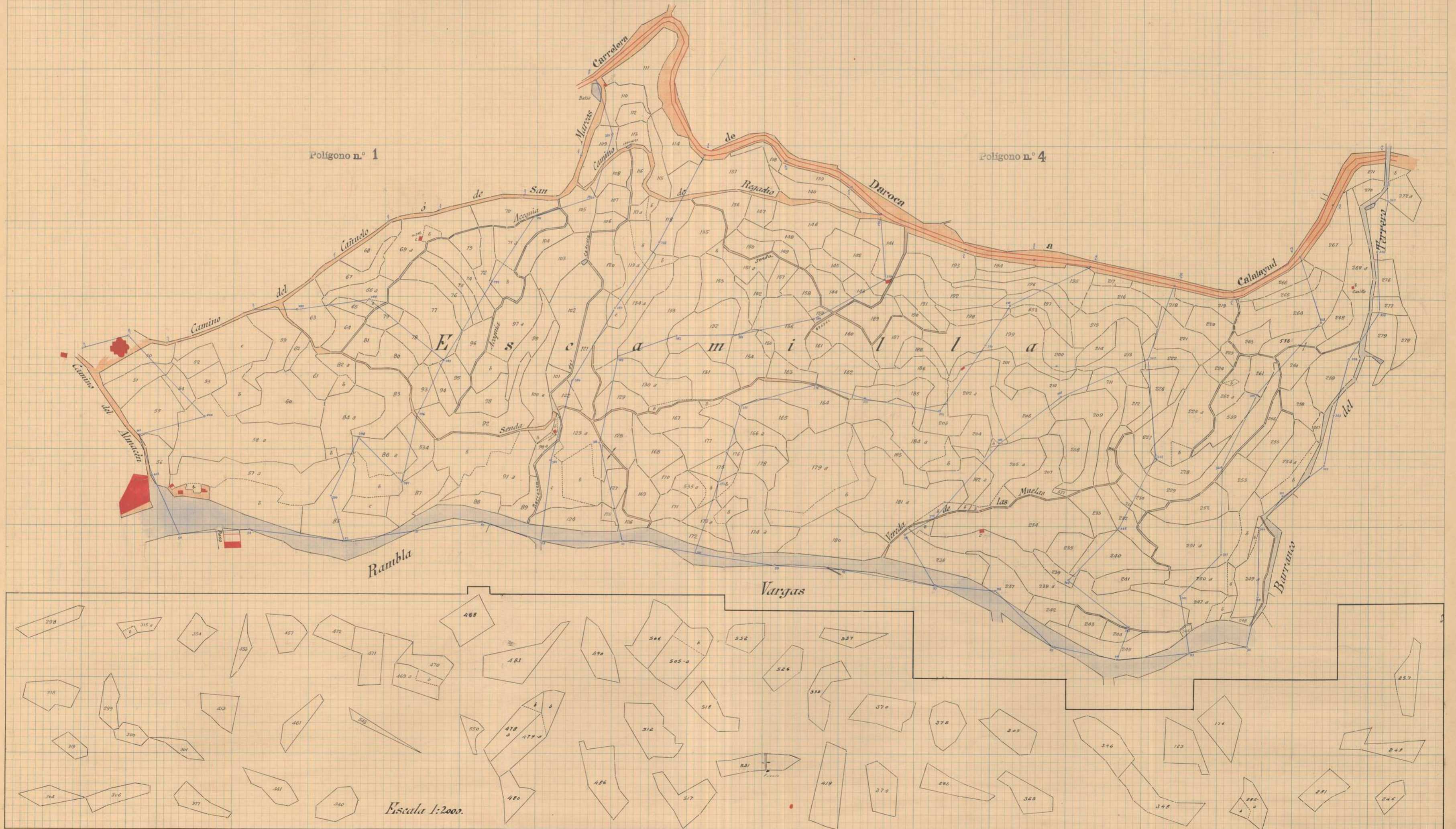
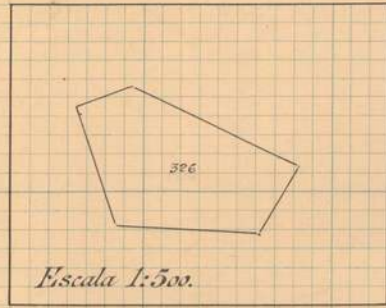
Trabajos topográficos del Catastro parcelario.

Término municipal de Villafeliche

Polígono núm. 6. Hoja nº 2

*Ampliaciones*

Provincia de Zaragoza  
Partido judicial de Daroca

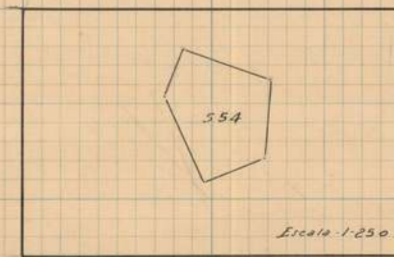
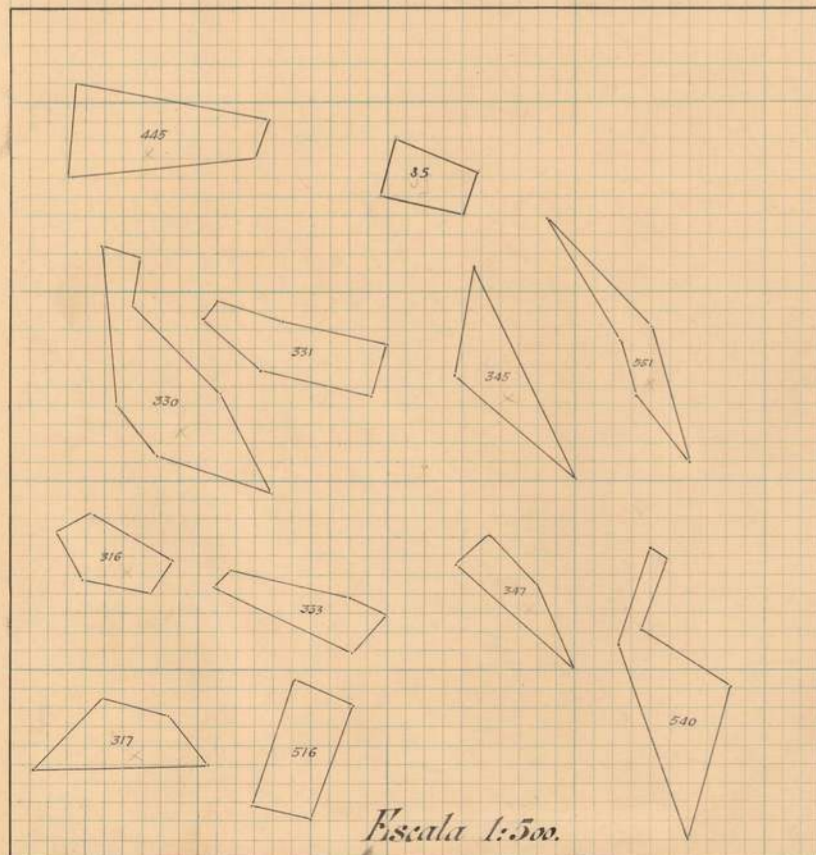


Zaragoza 20 de Agosto de 1928.  
El Geómetra-Architecto de Ingeniero Geógrafo,  
*Guillem Costant*

Conforme:  
El Ingeniero Jefe de la Brigada,  
Aprobado:  
El Director General.

Escala 1:2000.





Paraps lo de Appto de 1928  
El GEOMETRA AJUDAR DE INGENIERO GEOGRAFO,  
Quintanada

Conforme:  
EL INGENIERO JEFE DE LA BRIGADA,

Aprobado:  
EL DIRECTOR GENERAL,

Escala 1:1000.



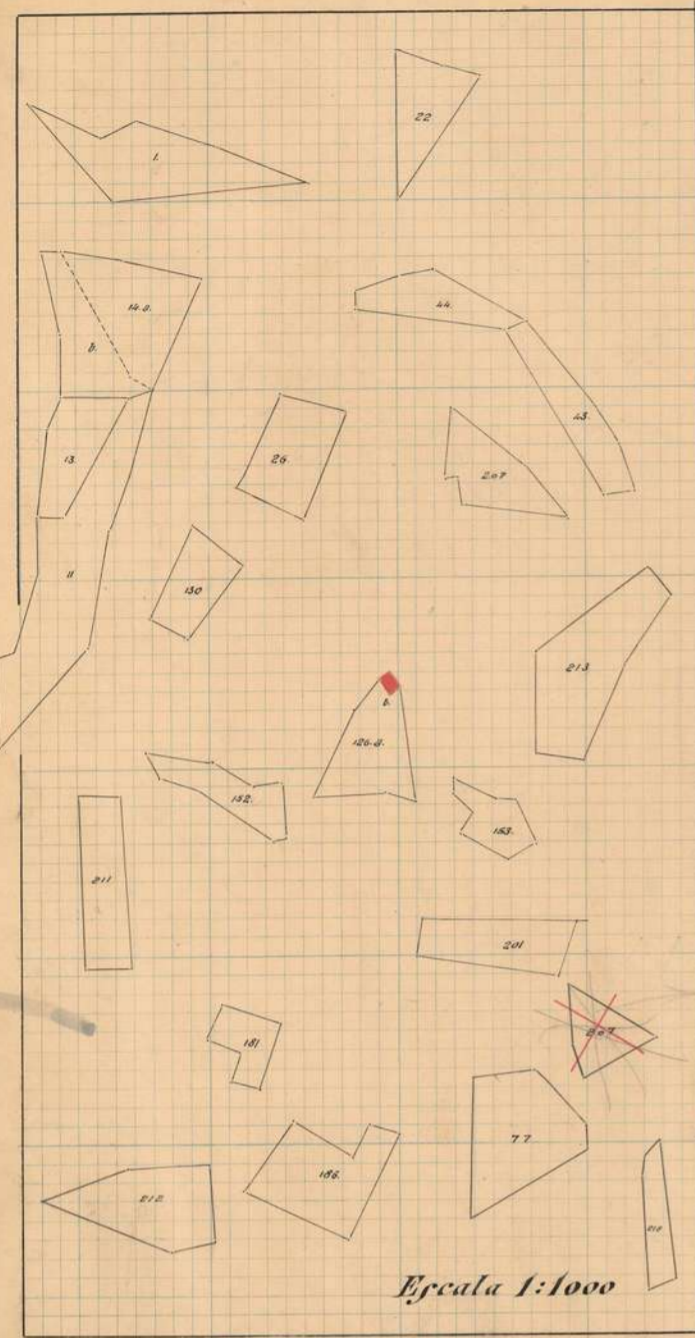


# INSTITUTO GEOGRÁFICO Y CATASTRAL

Provincia de ZARAGOZA  
Partido judicial de Daroca

Trabajos topográficos del Catastro parcelario.

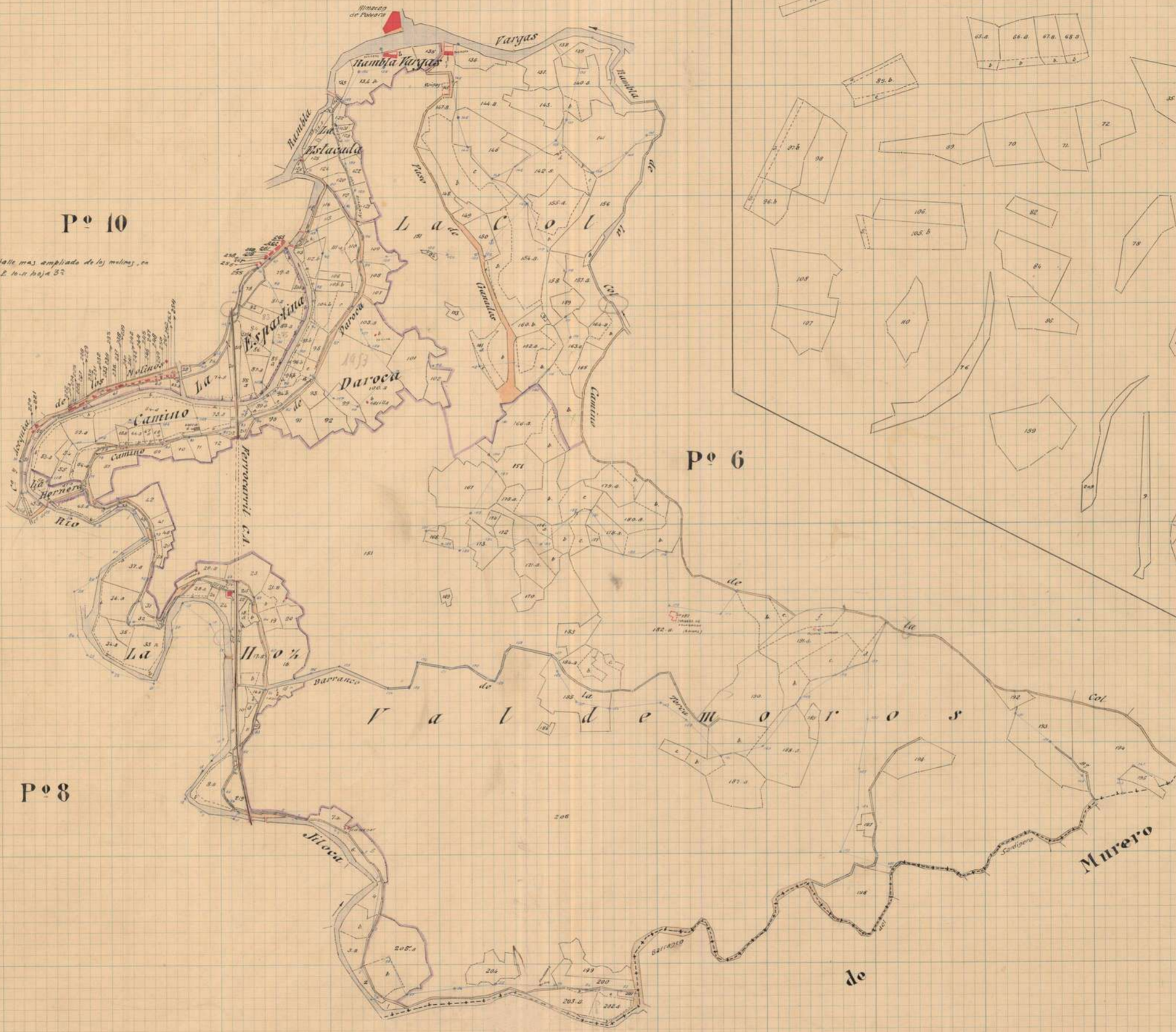
Término municipal de Villafeliche  
Polígono núm. 7



Escala 1:1000

P<sup>o</sup> 10

Detalle más ampliado de las parcelas en el 2.º de la Hoja 33



P<sup>o</sup> 6

P<sup>o</sup> 8

Termino



Escala 1:2000

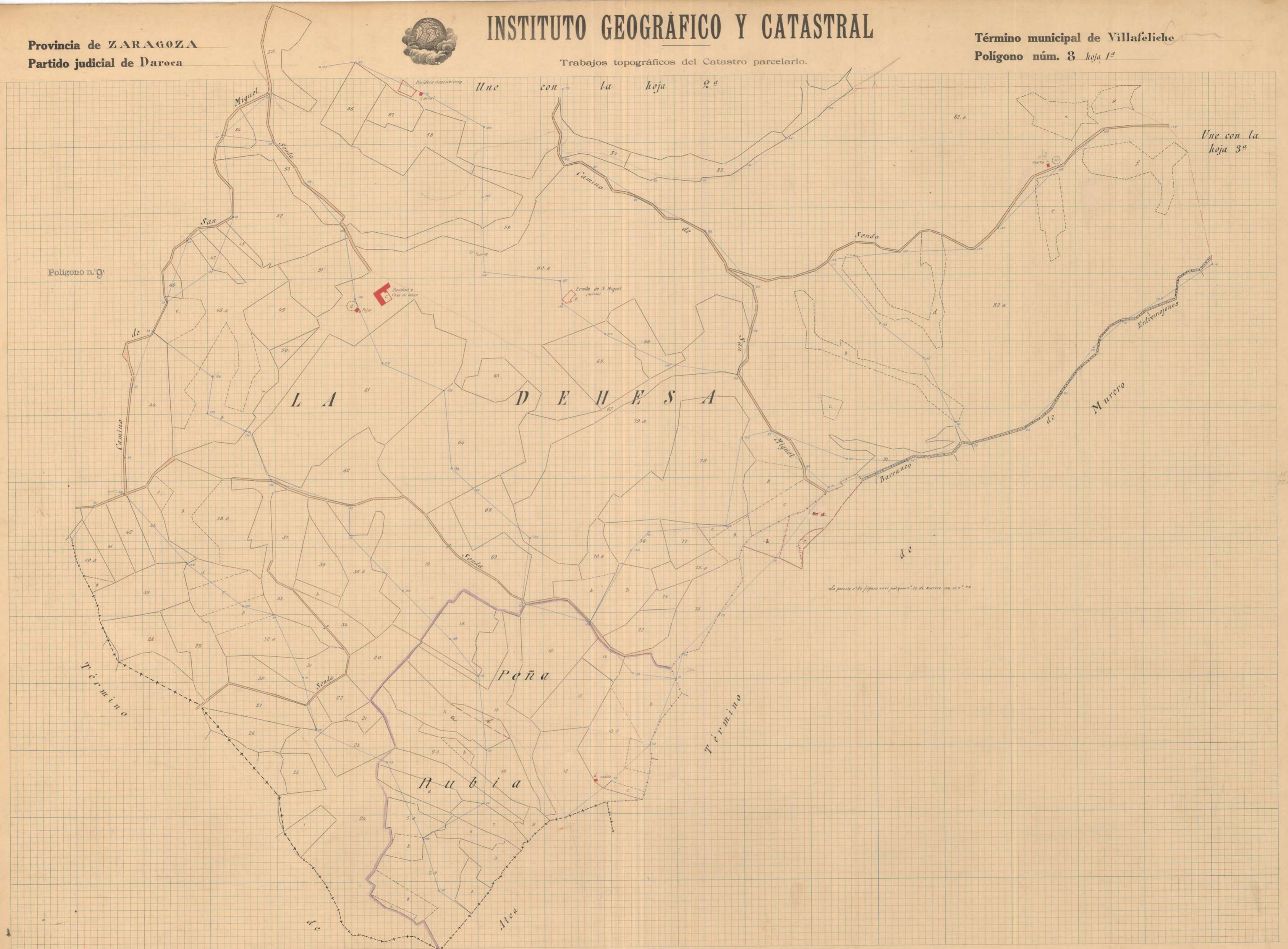
E. 1:250

Escala 1:5000

Zaragoza 10 de Octubre de 1925  
El GEÓMETRA AJUDAR 1.º DE INGENIERO GEOGRÁFO,  
Emilia Badent

Conforme:  
El INGENIERO JEFE DE LA BRIGADA,

Aprobado:  
El DIRECTOR GENERAL,



Polígono n.º 8

Une con la hoja 2<sup>a</sup>

Une con la hoja 3<sup>a</sup>

L A D E H E S A

Paña

Rubia

Término

Término

La parcela n.º 10 figura en el plano n.º 10 de murcia con el n.º 99

Zaragoza 8 de Diciembre de 1925  
El Geómetra Auxiliar de Ingeniero Geógrafo,  
Catalán Cabrer

Conforme:  
El Ingeniero Jefe de la Brigada,

Aprobado:  
El Director General,

Escala 1:2000



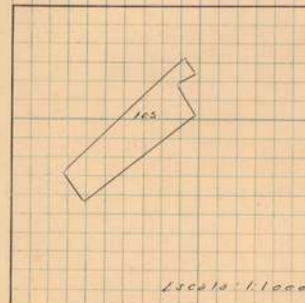
Polígono n.º 10

Polígono n.º 9

## LA DE HESA

Una con la hoja 1ª

Una con la hoja 3ª



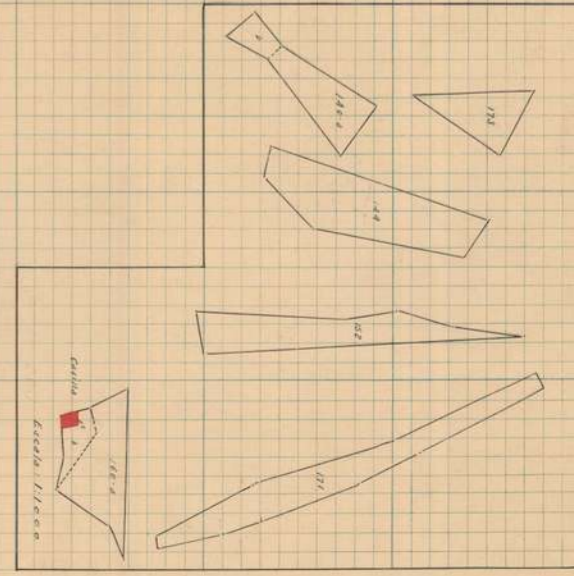
Escala: 1:1000

Zaragoza 8 de Diciembre de 1921.  
El Geómetra Auxiliar L. de Ingeniero Geógrafo,  
*Guillem Cabrer*

Costeado:  
El Ingeniero Jefe de la Brigada,

Aprobado:  
El Director General,

Escala 1: 2.000



Escala 1:2000

Elaborada el 8 de Diciembre de 1928  
El Geómetra Auxiliar de Ingeniero Geógrafo,  
*Antonio Gadea*

Conforme:  
El Ingeniero Jefe de la Brigada,

Aprobado:  
El Director General,

17  
380



Zaragoza de 12 de Agosto de 1928  
El Geómetra Auxiliar de Ingeniería Geográfica,  
*Custodio Calvo*

Conforme:  
El Ingeniero Jefe de la Brigada,

120  
12.70  
177  
178  
179

Aprobado:  
El Director General,

Escala 1: 2000

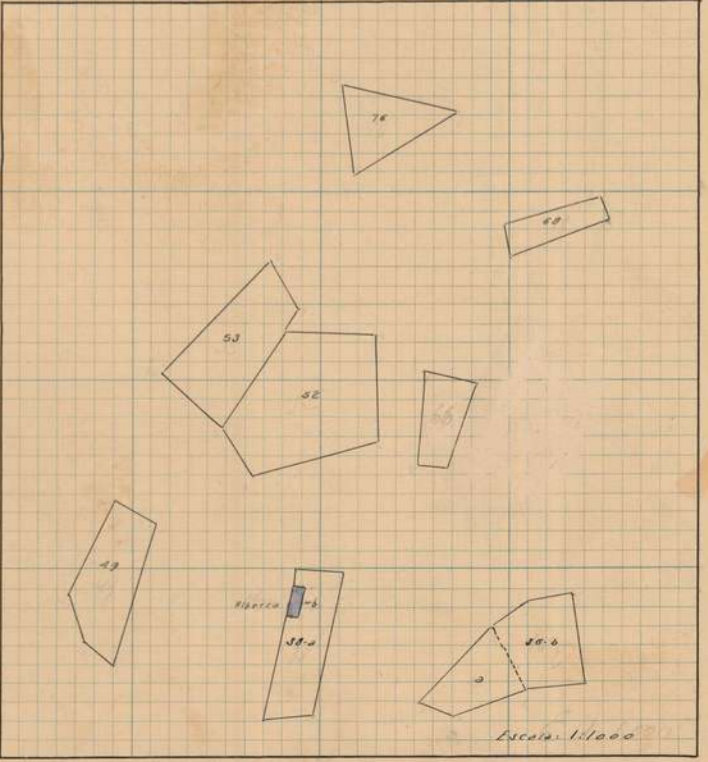


# INSTITUTO GEOGRÁFICO Y CATASTRAL

Provincia de Zaragoza  
Partido judicial de Daroca

Término municipal de Villaliche  
Polígono núm. 10 y Hoja 1.<sup>a</sup>

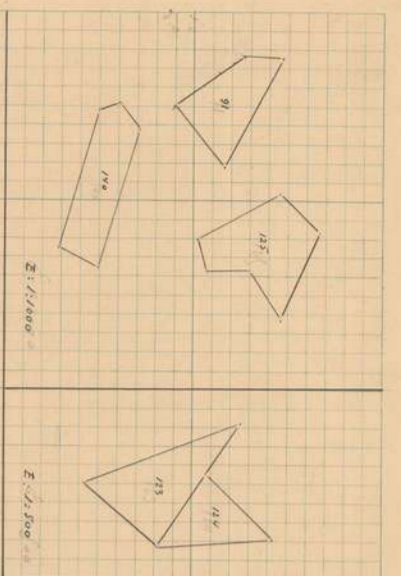
Trabajos topográficos del Catastro parcelario.



Zaragoza de Diciembre de 1922  
El GEÓMETRA AJUDANTE  
El INGENIERO JEFE DE LA BRIGADA  
*Cytiliano G. G. G.*

Conforme:  
El INGENIERO JEFE DE LA BRIGADA,  
Aprobado:  
El DIRECTOR GENERAL.

Escala 1:2000.



Norte

Mo OK

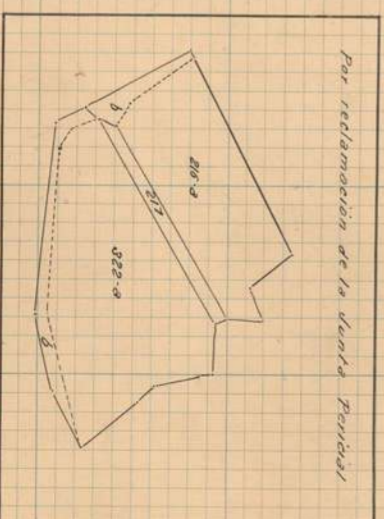
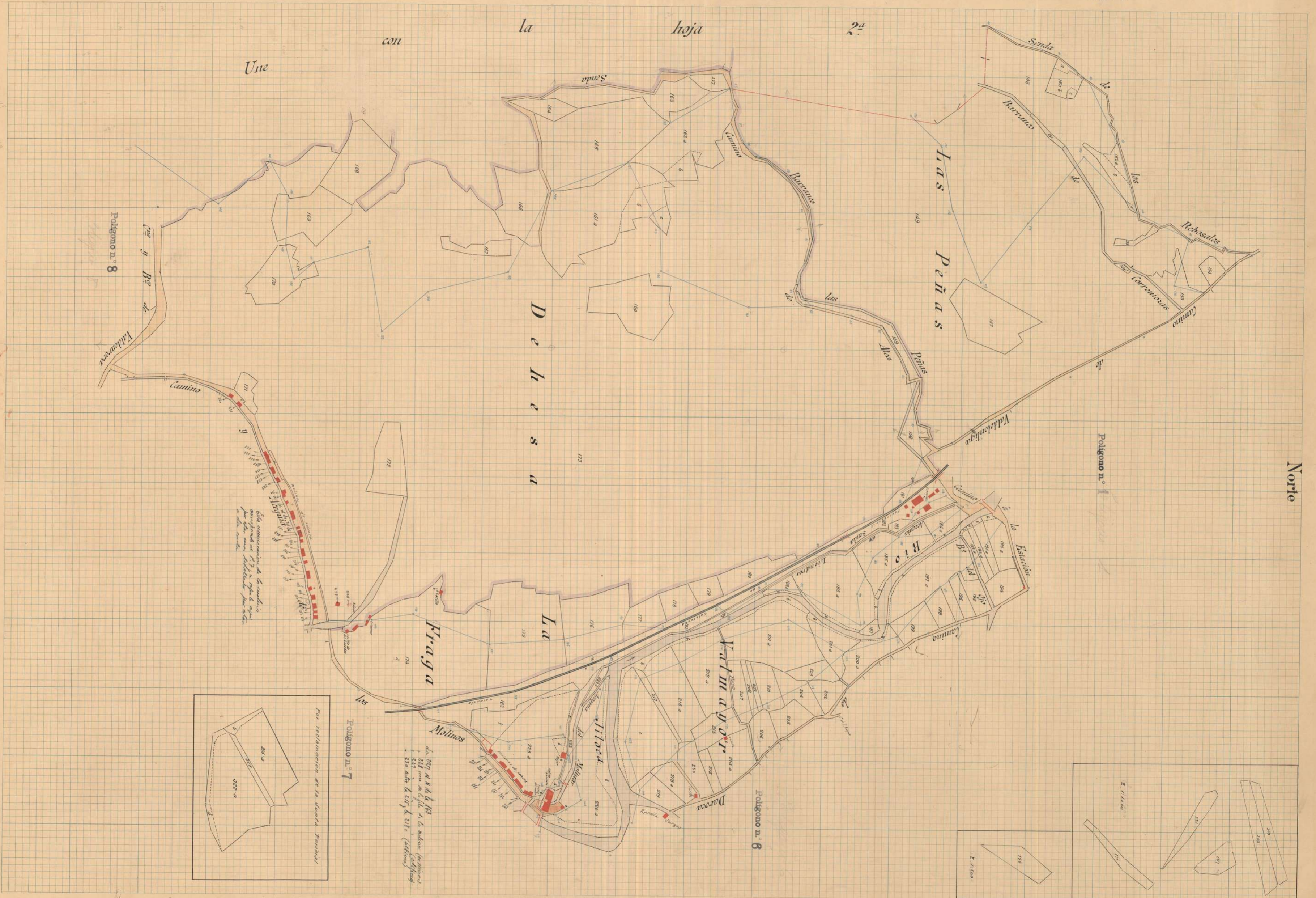
Zaragoza 1 de Diciembre de 1921.  
El Geógrafo Auxiliar de Ingeniero Topógrafo,  
Guillemo Caballero

Conforme:  
El Ingeniero Jefe de la Brigada,

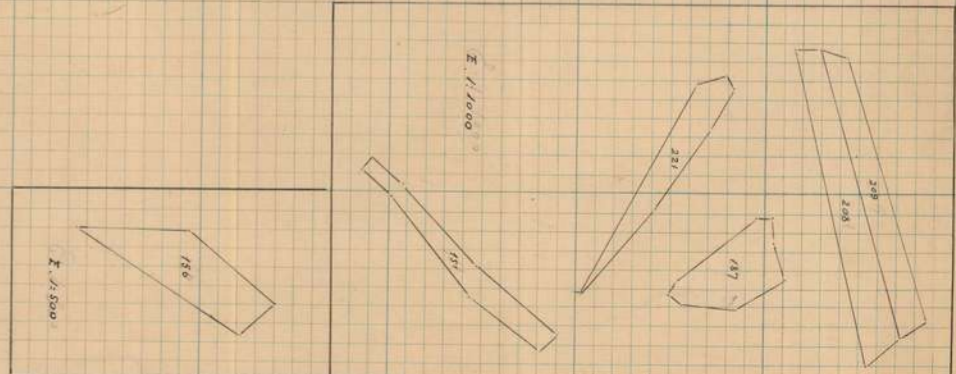
Aprobado:  
El Director General,

Escala 1:2000.





del 2007 al 11 de 113  
 511 con m. c. p. de la redon (particular)  
 2 323 con m. c. p. de la redon (particular)  
 2 250 con m. c. p. de la redon (particular)



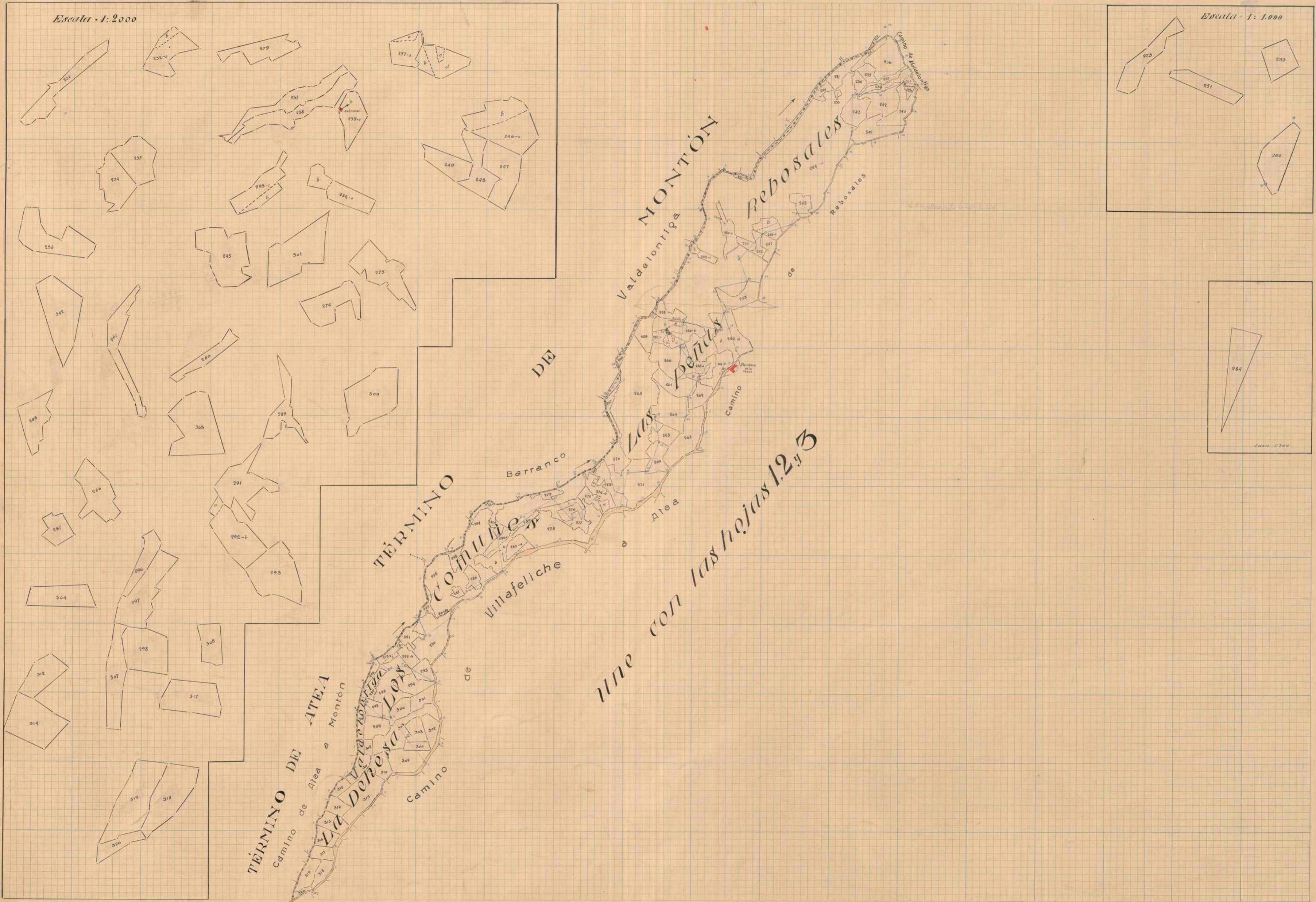
Zaragoza 1 de Diciembre de 1922  
 EL COMISARIO AUXILIAR DE INGENIERO GEOGRÁFICO,  
*Gumbau*

Conforme:  
 EL INGENIERO JEFE DE LA BRIGADA,

Aprobado:  
 EL DIRECTOR GENERAL,

Escala 1:2000.





Mapa 12 de Junio de 1925  
El Geómetra Auxiliar I.º de Ingeniero Geógrafo,  
Esteban Cabedo

Conforme  
El Ingeniero Jefe de la Brigada,  
Aprobado  
El Director General.

Escala 1: 5000

