



La parcela 56 del polígono 1 última del polígono y se edifica al S de la 26.

Zaragoza a 20 de Diciembre de 1943  
El Topógrafo Ayudante de Catastro,  
Joaquín García

Zaragoza a 20 de Diciembre de 1943  
El Topógrafo Ayudante de Catastro,  
Rafael López

Conforme:  
El Ingeniero Jefe Provincial,  
Catastro,

Aprobado:  
El Director General

Escala 1:5.000

Modelo 14. 1929 (cambio) - Año 1944



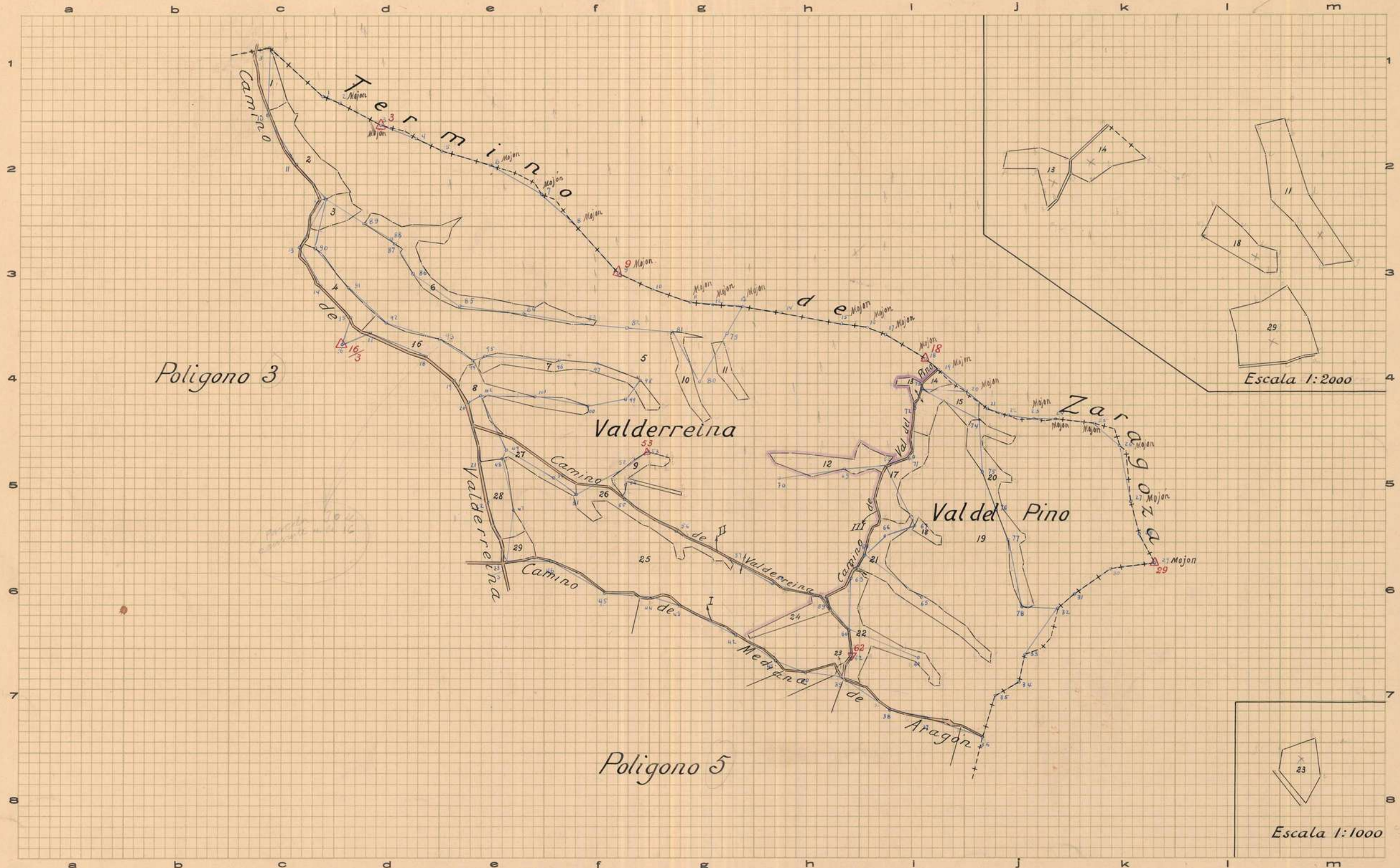


# SERVICIO DE CATASTRO TOPOGRÁFICO PARCELARIO

Provincia de Zaragoza  
Partido judicial de Zaragoza

Trabajos Topográficos Catastrales

Término municipal de Torrecilla de Valmadrid  
Polígono núm. 4



Zaragoza a de ENERO de 1946

El DESARROLLADOR-REVISOR,  
Joaquín Giner

Zaragoza a 30 de Febrero de 1946

El TOPOGRAFO AYUDANTE DE GEOMETRIA Y CATASTRO,  
Rafael de Arriba

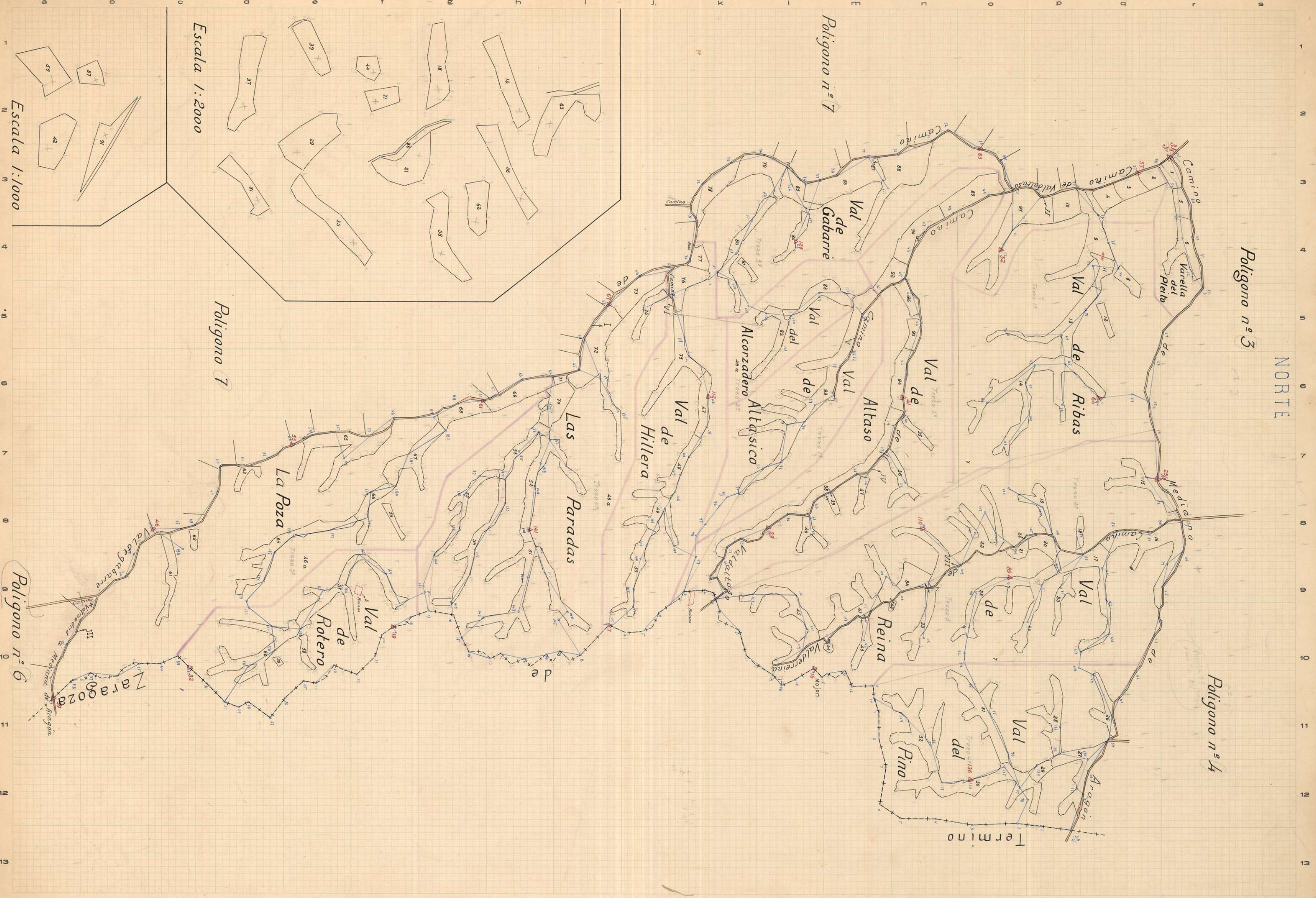
Conforme:  
El INGENIERO JEFE DE LA BRIGADA,

Aprobado:  
El DIRECTOR GENERAL,

Año 1946. Modelo E. 2379 (emplazado).

Escala 1: 5.000





Escala 1:1000

Escala 1:2000

NORTE

Polígono n.º 6

Polígono 7

Polígono n.º 7

Polígono n.º 3

Polígono n.º 4

Zaragoza a 30 de Enero de 1946

Zaragoza a 30 de Febrero de 1946

EL TOPOGRAFO AYUDANTE DE GEOMETRIA Y CATASTRO  
*Rafael de Pina*

Conforme:  
EL INGENIERO JEFE PROVINCIAL

Aprobado:  
EL DIRECTOR GENERAL

Escala 1:5.000

Modelo 14-1.000 simplificado - Año 1944







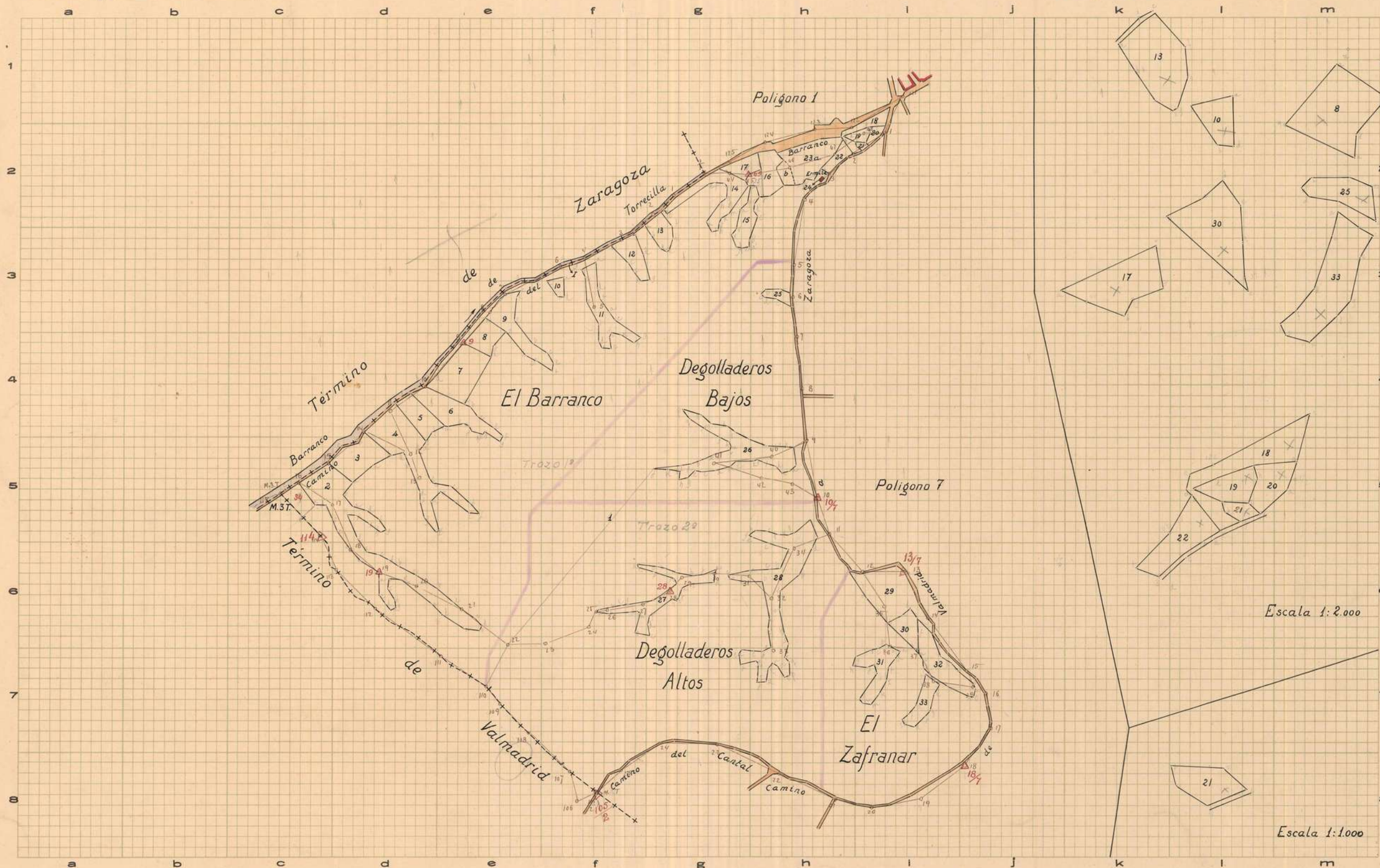


# SERVICIO DE CATASTRO TOPOGRÁFICO PARCELARIO

Provincia de Zaragoza  
Partido judicial de Zaragoza

Trabajos Topográficos Catastrales

Término municipal de Torrecilla de Valmadrid  
Polígono núm. 8



Zaragoza a 1 de Febrero de 1945

EL DESARROLADOR-REVISOR,  
Compadre *Luis Guiso*

Zaragoza a 11 de Mayo de 1945

EL TOPOGRÁFO AYUDANTE DE GEOGRAFÍA Y CATASTRO,  
*Rafael de Arca*

Conforme:  
EL INGENIERO JEFE DE LA BRIGADA,

Aprobado:  
EL DIRECTOR GENERAL,

Alto 1940. Modelo E. 1370 ejemplares.

Escala 1:5.000.