



P. 6

P. 4

P. 5. E. 1:2000

P. 5

E. 1:1000

P. 3. E. 1:2000

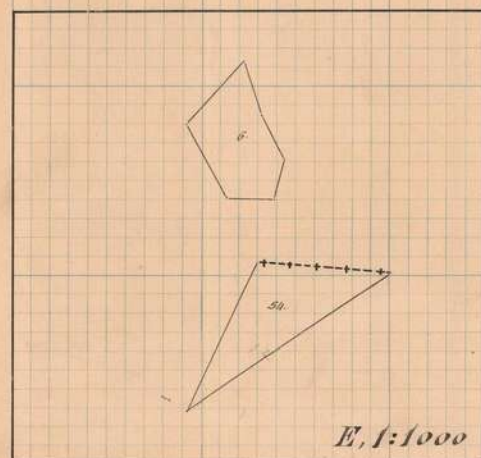
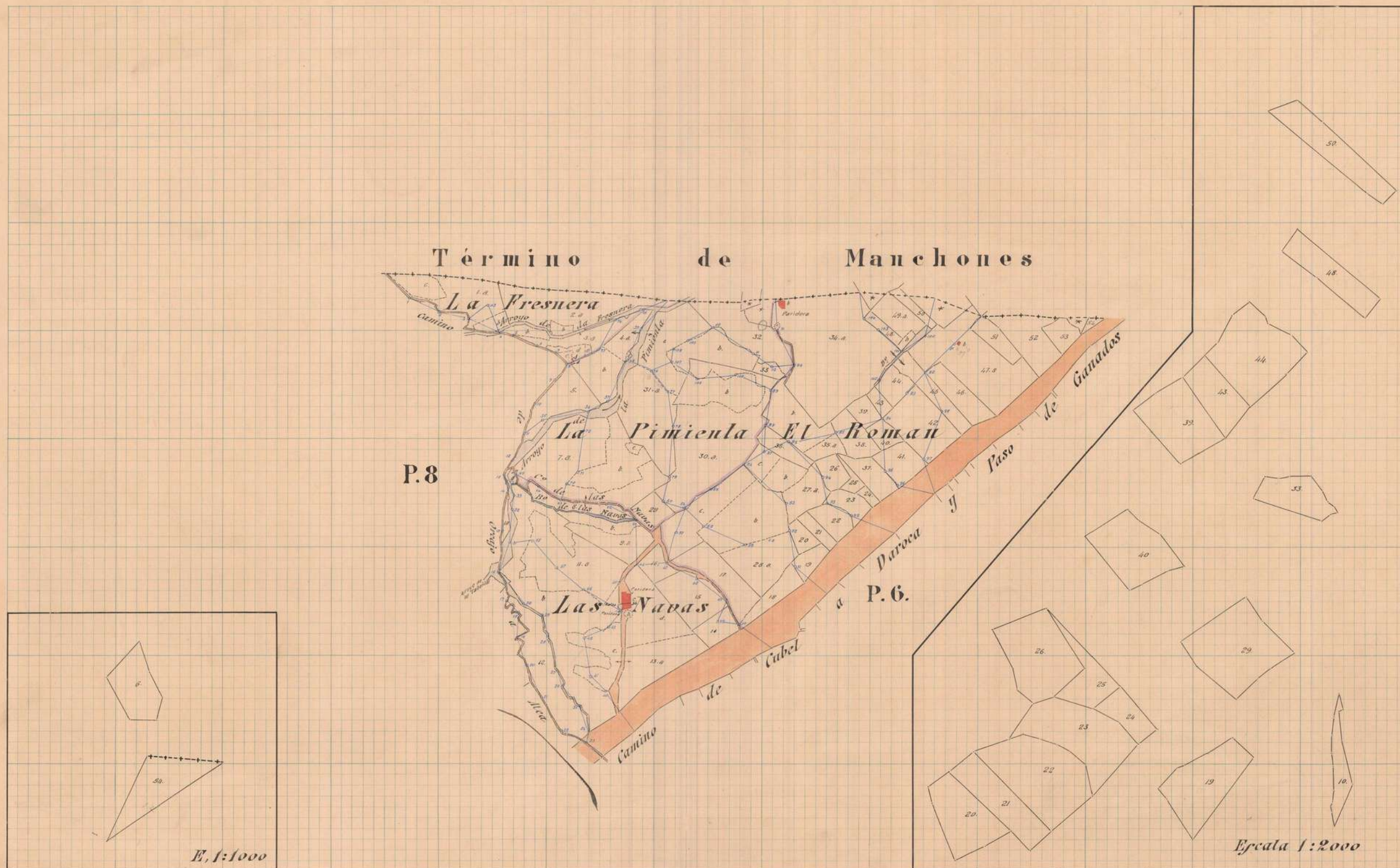
P. 2

E. 1:1000

P. 2. E. 1:2000

P. 1

P. 3. E. 1:1000



Escala 1:2000

Escala 1:5000

El Geómetra Auxiliar
EL GEÓMETRA AUXILIAR DE INGENIERO GEOGRAFO,
[Signature]

Conforme:
EL INGENIERO JEFE DE LA BRIGADA,
[Signature]

Aprobado:
EL DIRECTOR GENERAL,
[Signature]



175 21.3.4. 22
176 21.3.4. 23
177 21.3.4. 24
178 21.3.4. 25
179 21.3.4. 26
180 21.3.4. 27

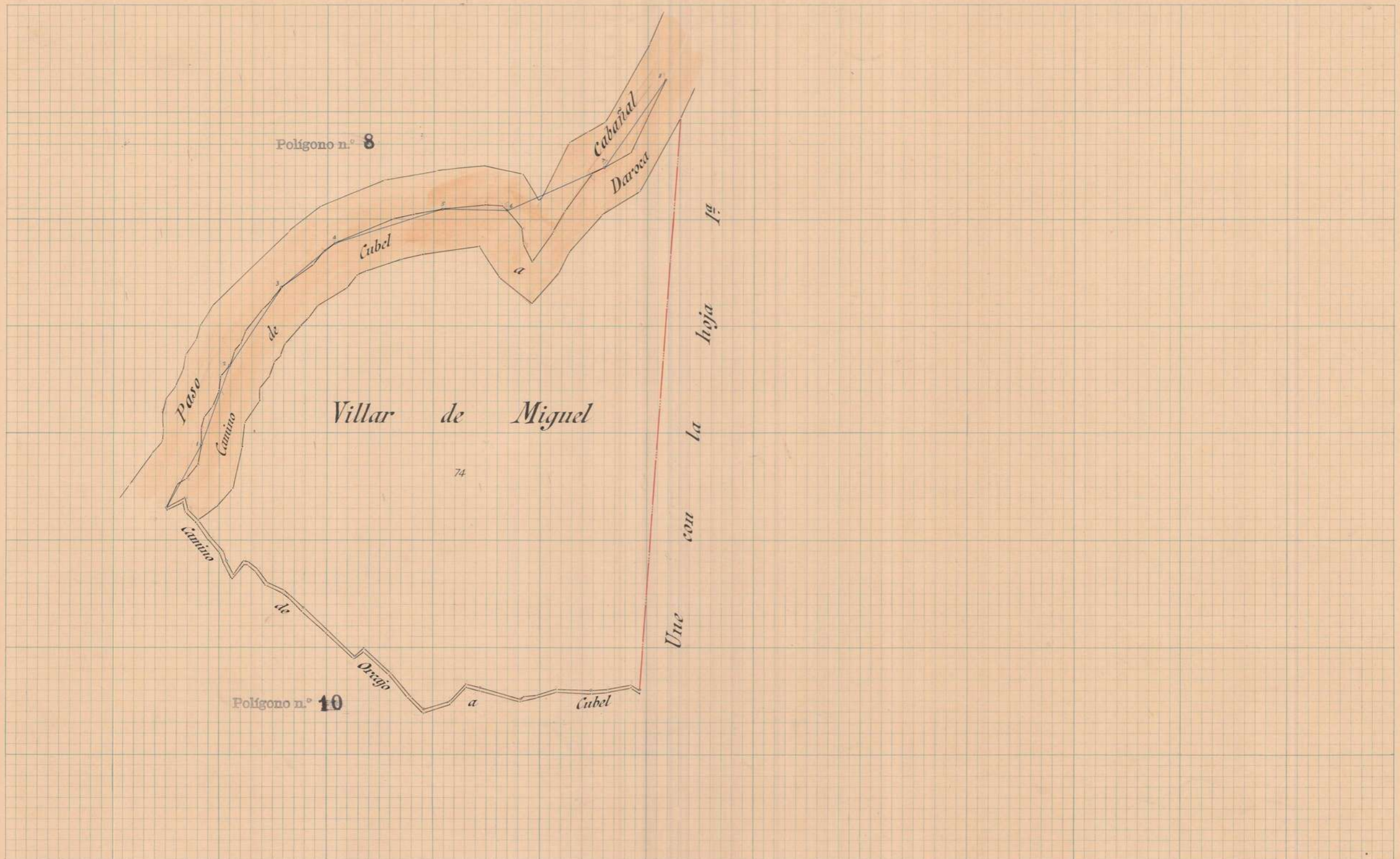


Una
con
la
hoja
2ª

Zaragoza 30 de Noviembre de 1928
El Geógrafo Agustín de Ingeniero Geógrafo,
Rafael Arriaga

Conforme:
El Ingeniero Jefe de la Brindada,
Aprobado:
El Director General.

Escala 1:2000.



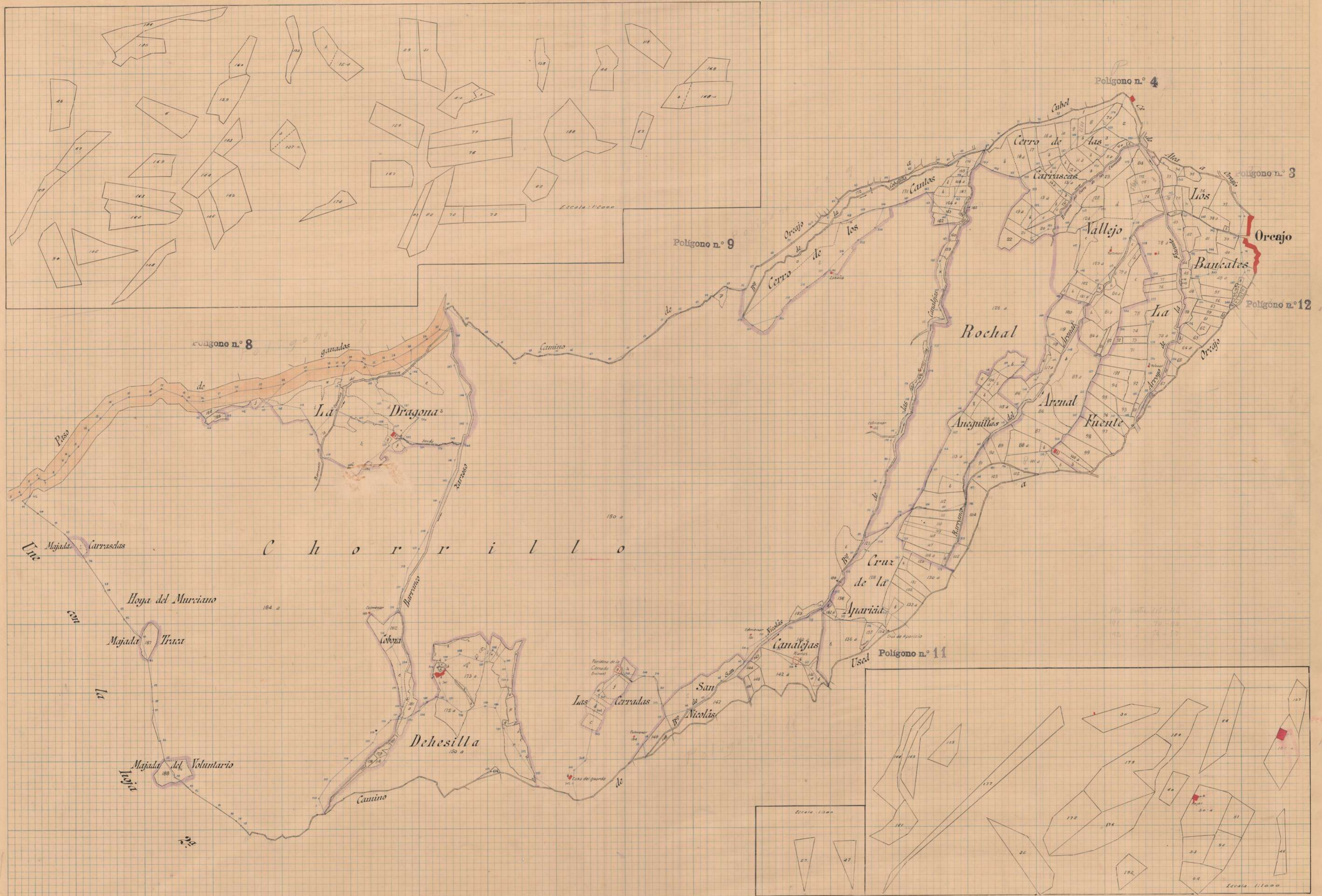
Zaragoza 30 de Noviembre de 1928
El GEÓMETRA AUXILIAR DE INGENIERO GEÓGRAFO,

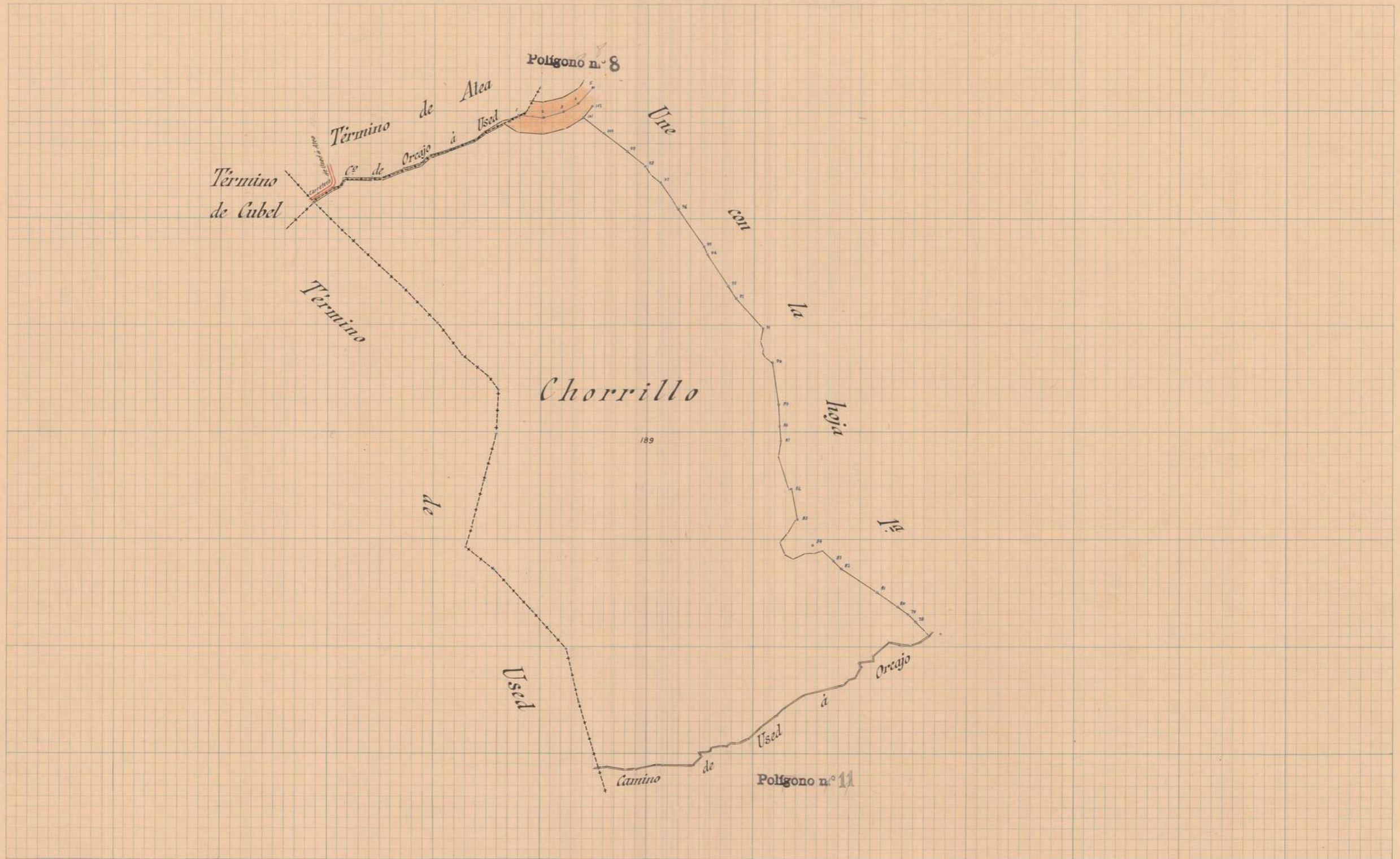
Rafael José Gome

Conforme:
EL INGENIERO JEFE DE LA BRIGADA,

Aprobado:
EL DIRECTOR GENERAL,

Escala 1:2000.





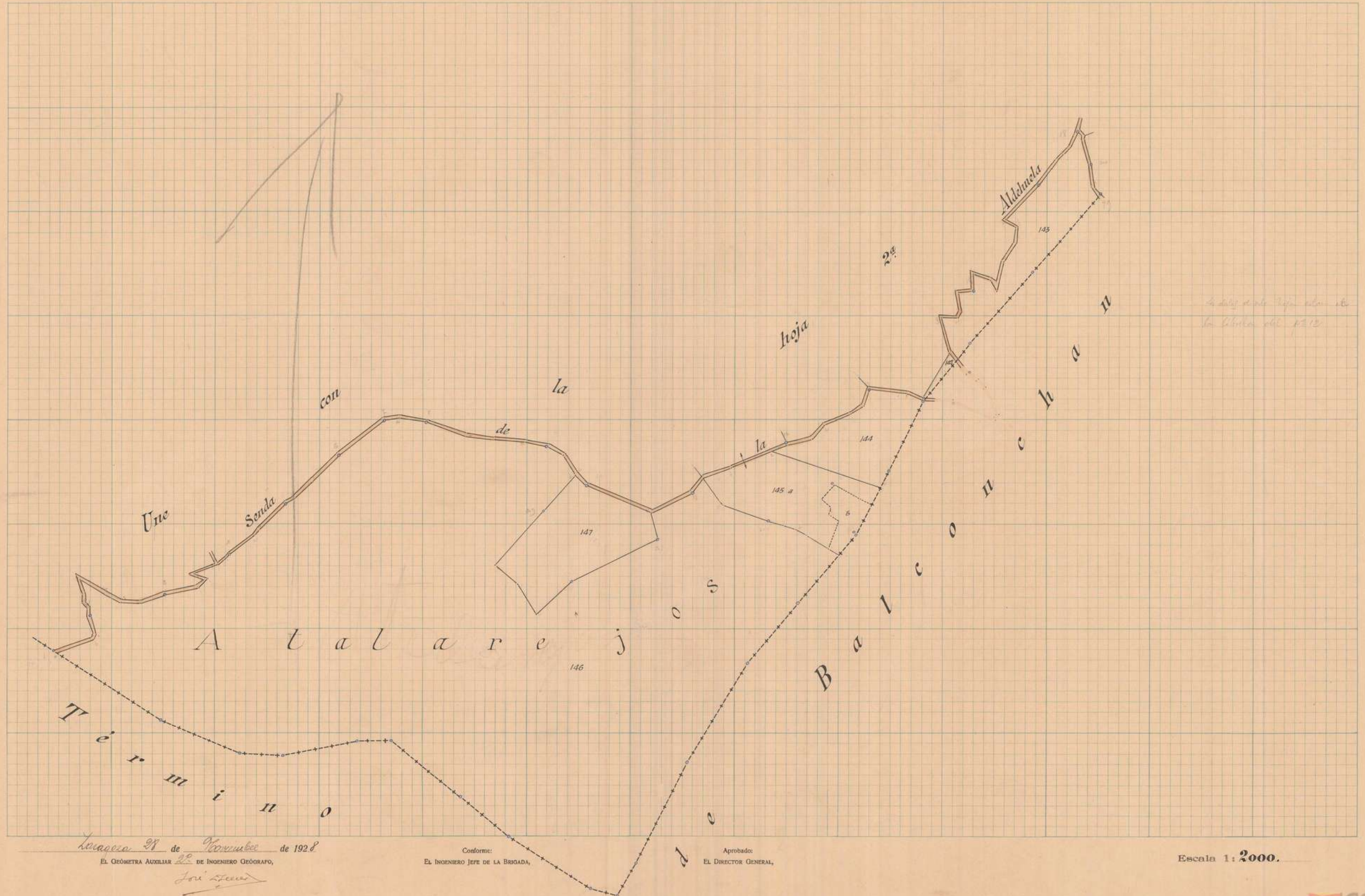


INSTITUTO GEOGRÁFICO Y CATASTRAL

Provincia de Zaragoza
Partido judicial de Daroca

Trabajos topográficos del Catastro parcelario.

Término municipal de Orcajo
Polígono núm. 11. Hoja 5ª



*La data de este mapa es de
la librería del 1872*

Zaragoza 28 de Noviembre de 1928
El GEÓMETRA AUXILIAR DE INGENIERO GEÓGRAFO,
José Sáenz

Conforme:
EL INGENIERO JEFE DE LA BRIGADA,

Aprobado:
EL DIRECTOR GENERAL,

Escala 1:2000.





Zaragoza 18 de noviembre de 1922
El GEÓMETRA AUXILIAR
El INGENIERO JEFE DE LA BRIGADA
El DIRECTOR GENERAL

Conforme:
El INGENIERO JEFE DE LA BRIGADA
Aprobado:
El DIRECTOR GENERAL

Escala 1:2000.

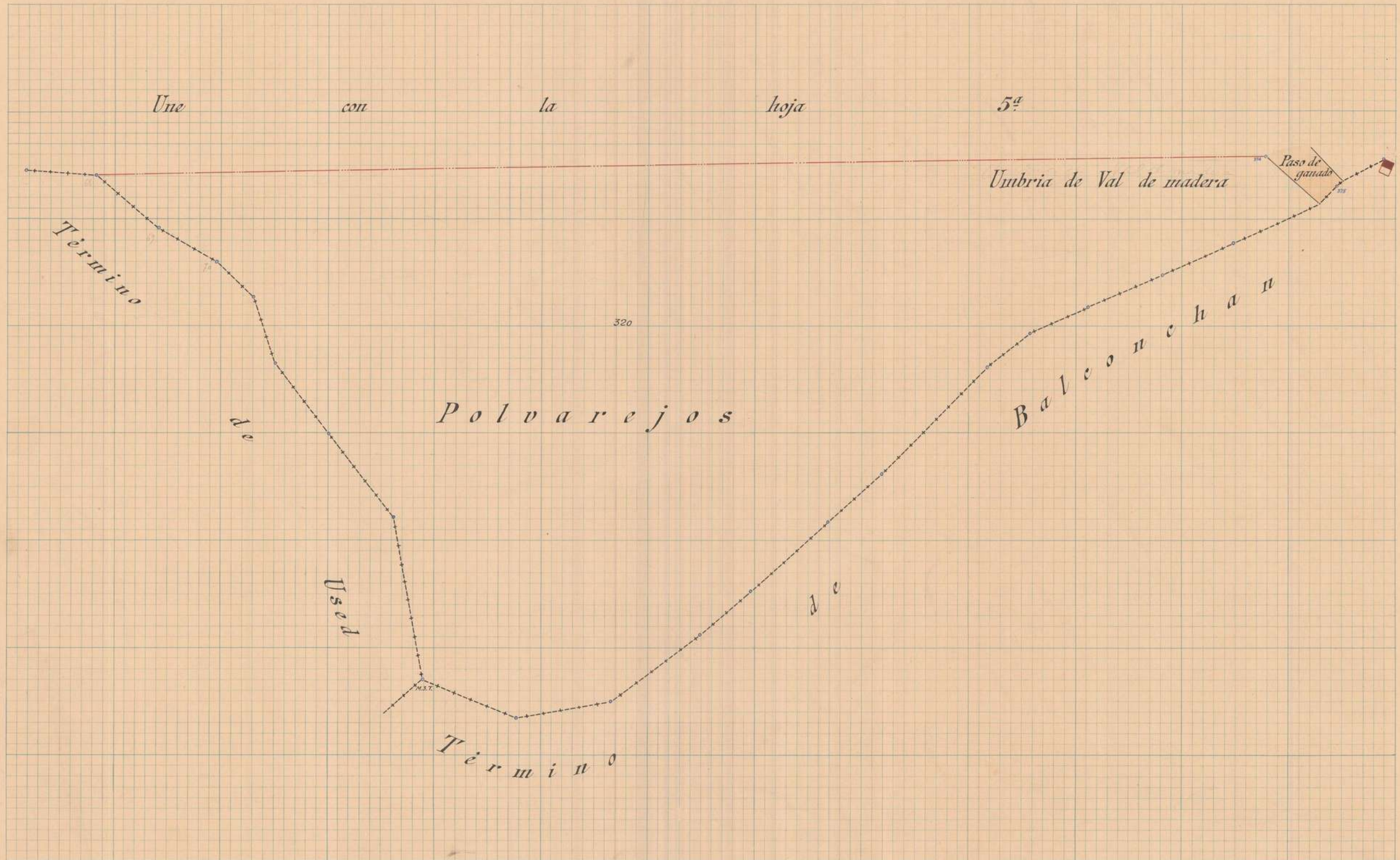


INSTITUTO GEOGRÁFICO Y CATASTRAL

Provincia de Zaragoza
Partido judicial de Daroca

Trabajos topográficos del Catastro parcelario.

Término municipal de Orcajo
Polígono núm. 11. Hoja 6.



Zaragoza el 15 de noviembre de 1928
EL GEÓMETRA AUXILIAR DE INGENIERO GEÓGRAFO,
[Signature]

Conforme:
EL INGENIERO JEFE DE LA BRIGADA,

Aprobado:
EL DIRECTOR GENERAL,

Escala 1:2000.



INSTITUTO GEOGRÁFICO Y CATASTRAL

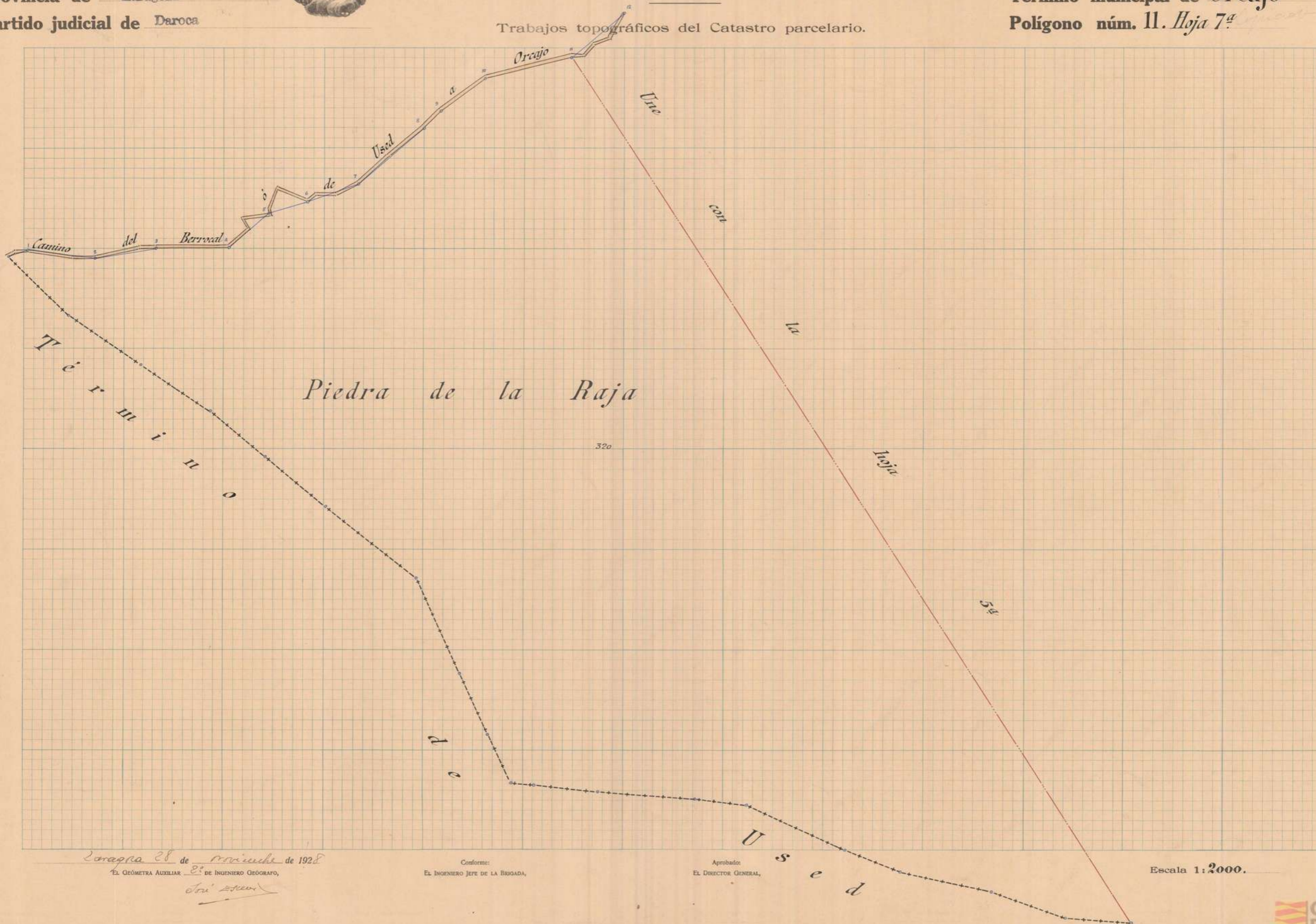
Provincia de Zaragoza

Partido judicial de Daroca

Término municipal de Orcajo

Polígono núm. 11. Hoja 7ª

Trabajos topográficos del Catastro parcelario.



Zaragoza 28 de noviembre de 1928

El GEÓMETRA AUXILIAR *[Signature]* DE INGENIERO GEÓGRAFO,

[Signature]

Conforme:
El INGENIERO JEFE DE LA BRIGADA,

Aprobado:
El DIRECTOR GENERAL,

Escala 1:2000.



Zaragoza 27 de Septiembre de 1921
El Geómetra Auxiliar Sr. DE INGENIERO GEOGRÁFO,
D. José María de la Cruz

Costeado por:
EL INGENIERO JEFE DE LA BRIGADA,

Aprobado:
EL DIRECTOR GENERAL,

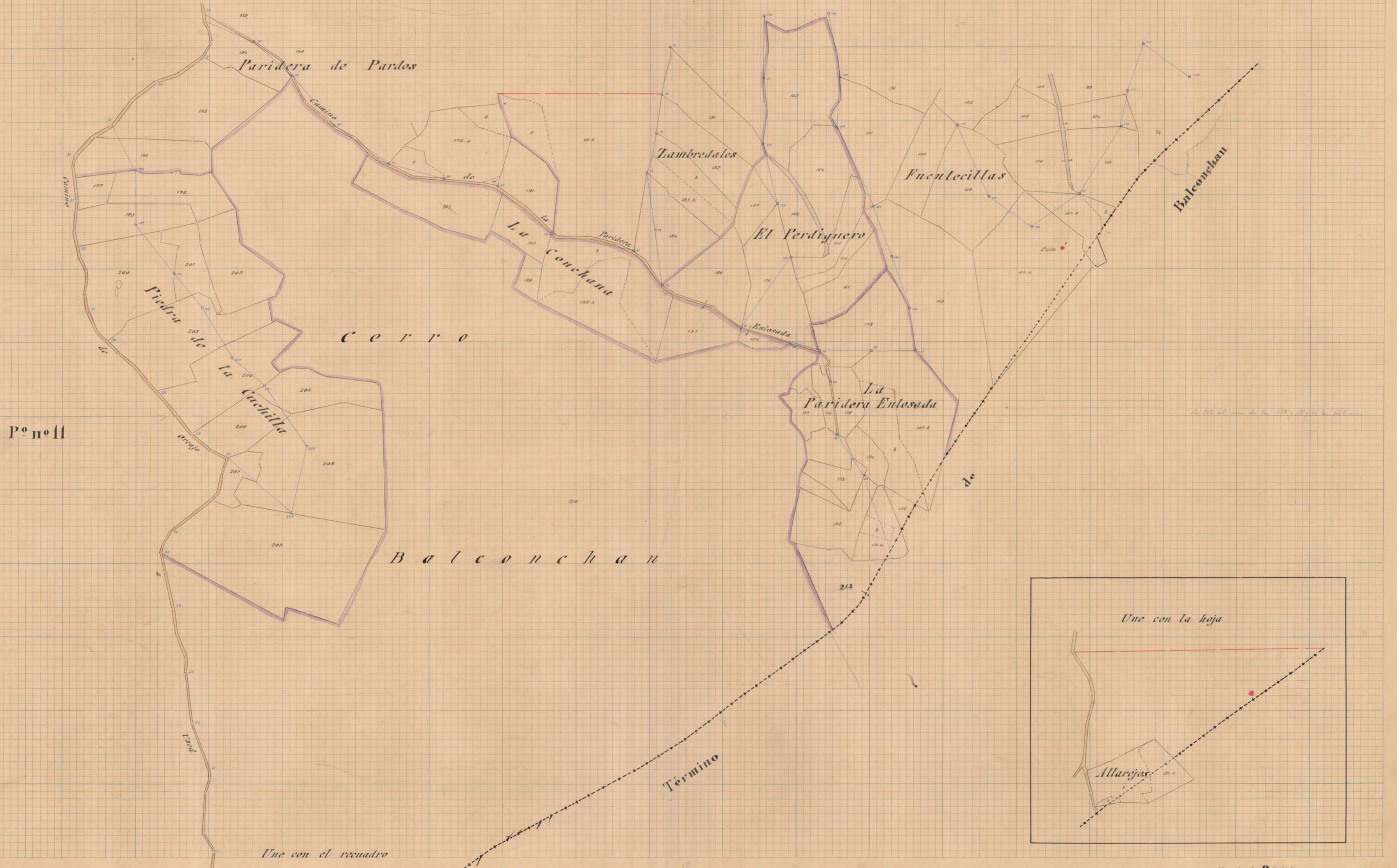
con la hoja 2^a

Escala 1:2000



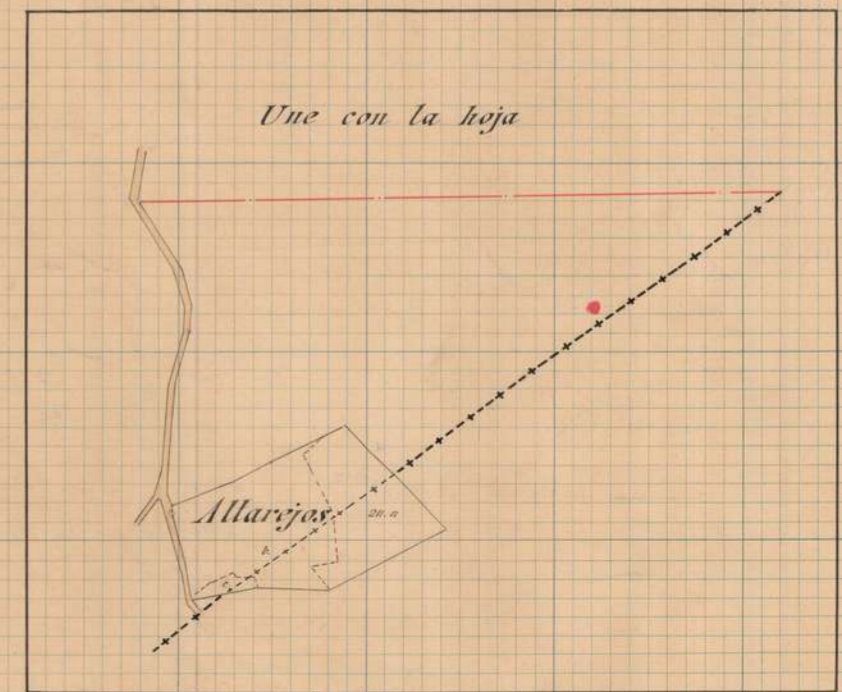


Une con la hoja 1ª



Pº nº 11

La 2ª y 3ª del plano de la 1ª y 2ª de la 1ª hoja



Une con el recuadro

Término

Escala 1:2000