

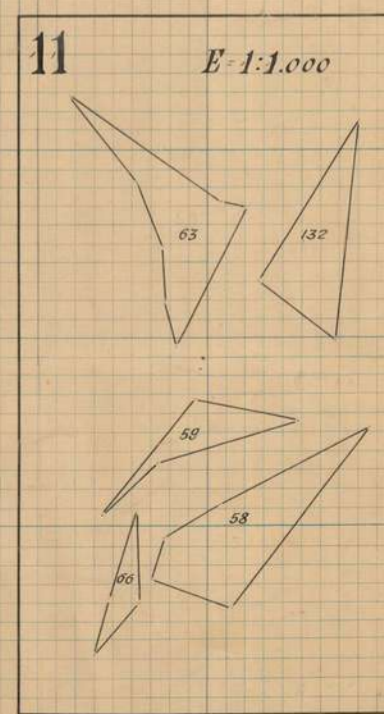
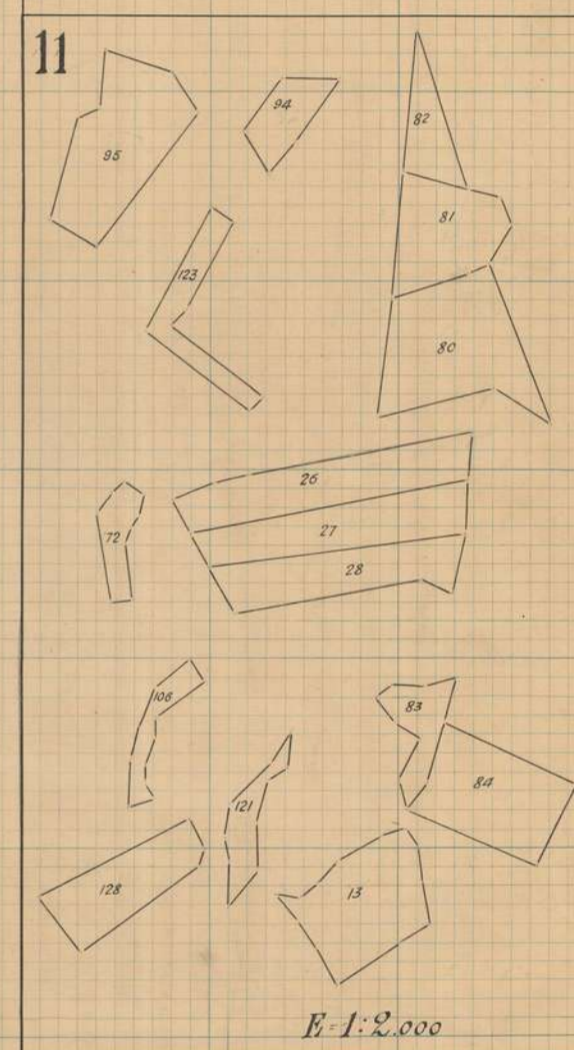
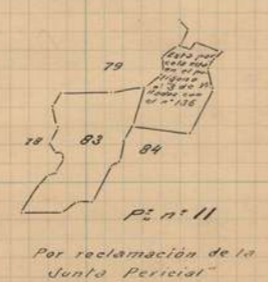
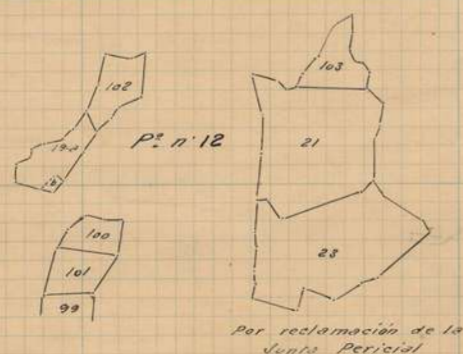
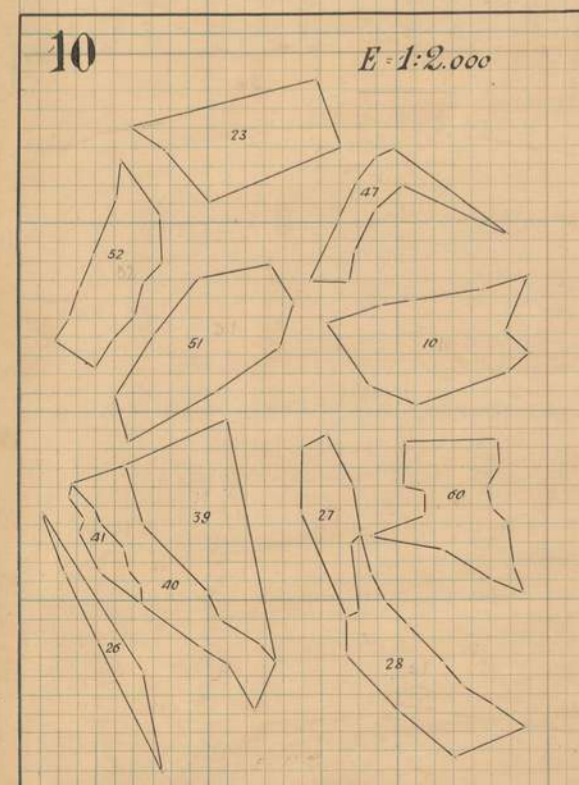
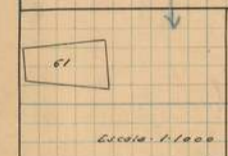
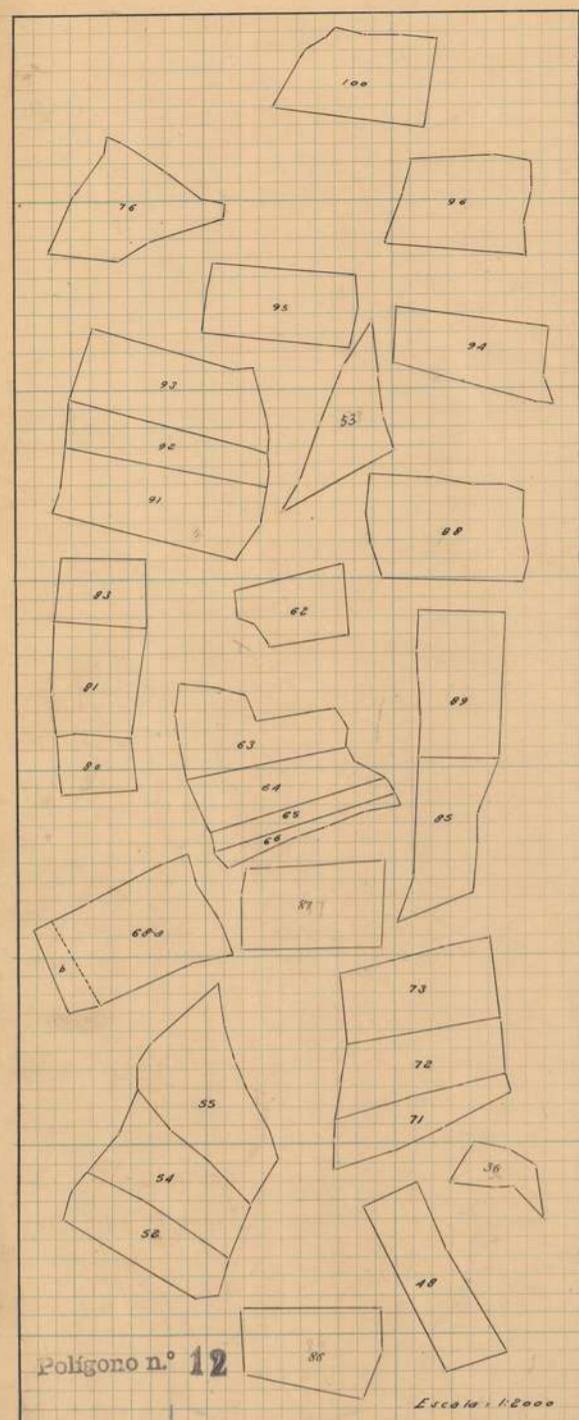


INSTITUTO GEOGRÁFICO Y CATASTRAL

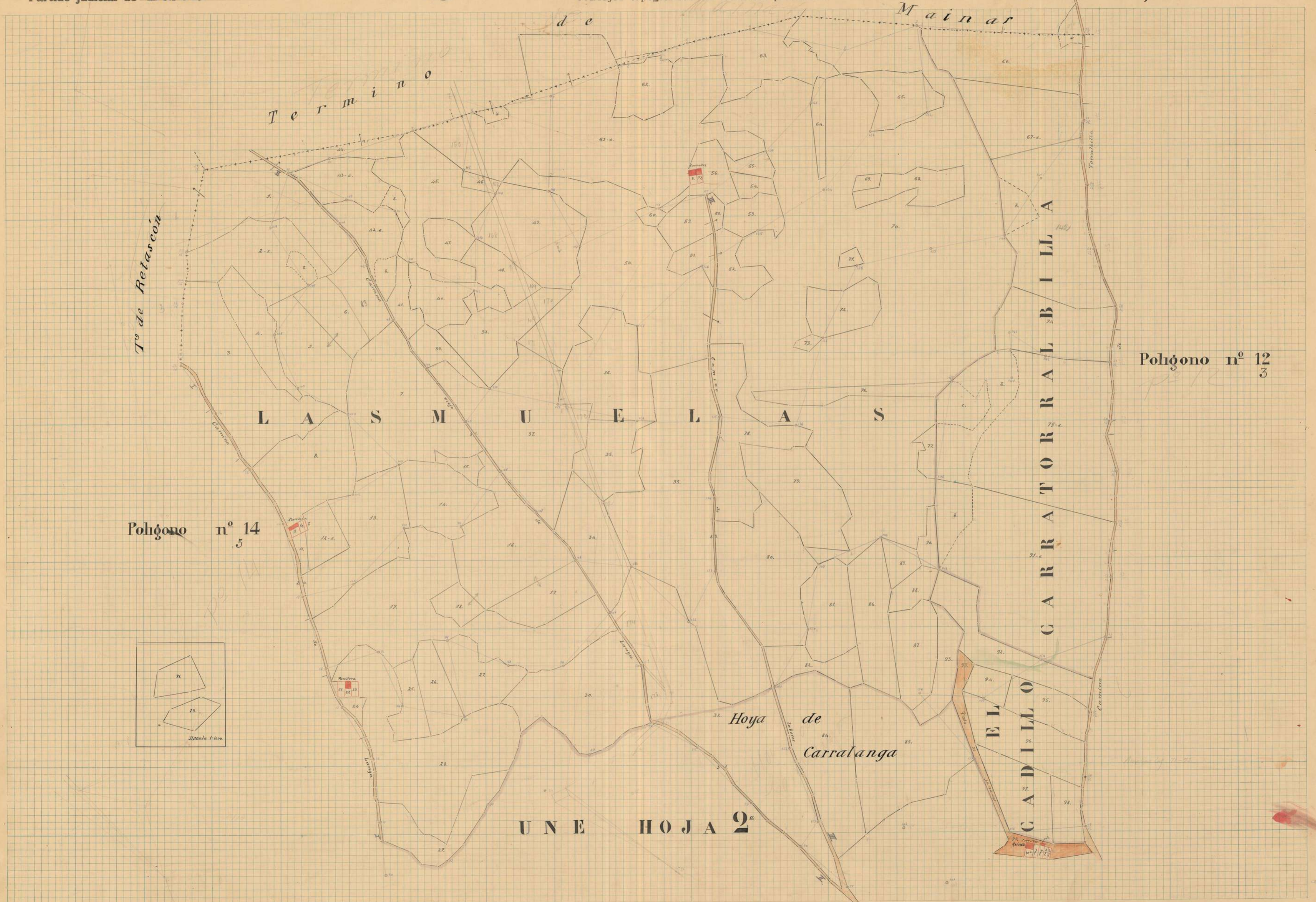
Trabajos topográficos del Catastro parcelario.

Provincia de Zaragoza
Partido judicial de Daroca

Término municipal de Villadoz Villarroja del Campo
Polígono núm. 1, 2, 3

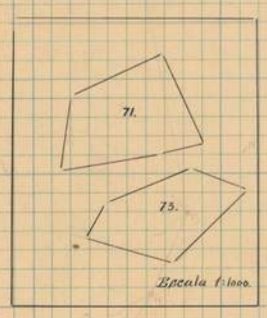


Rafael Sanjaume



Polígono nº 14
5

Polígono nº 12
3



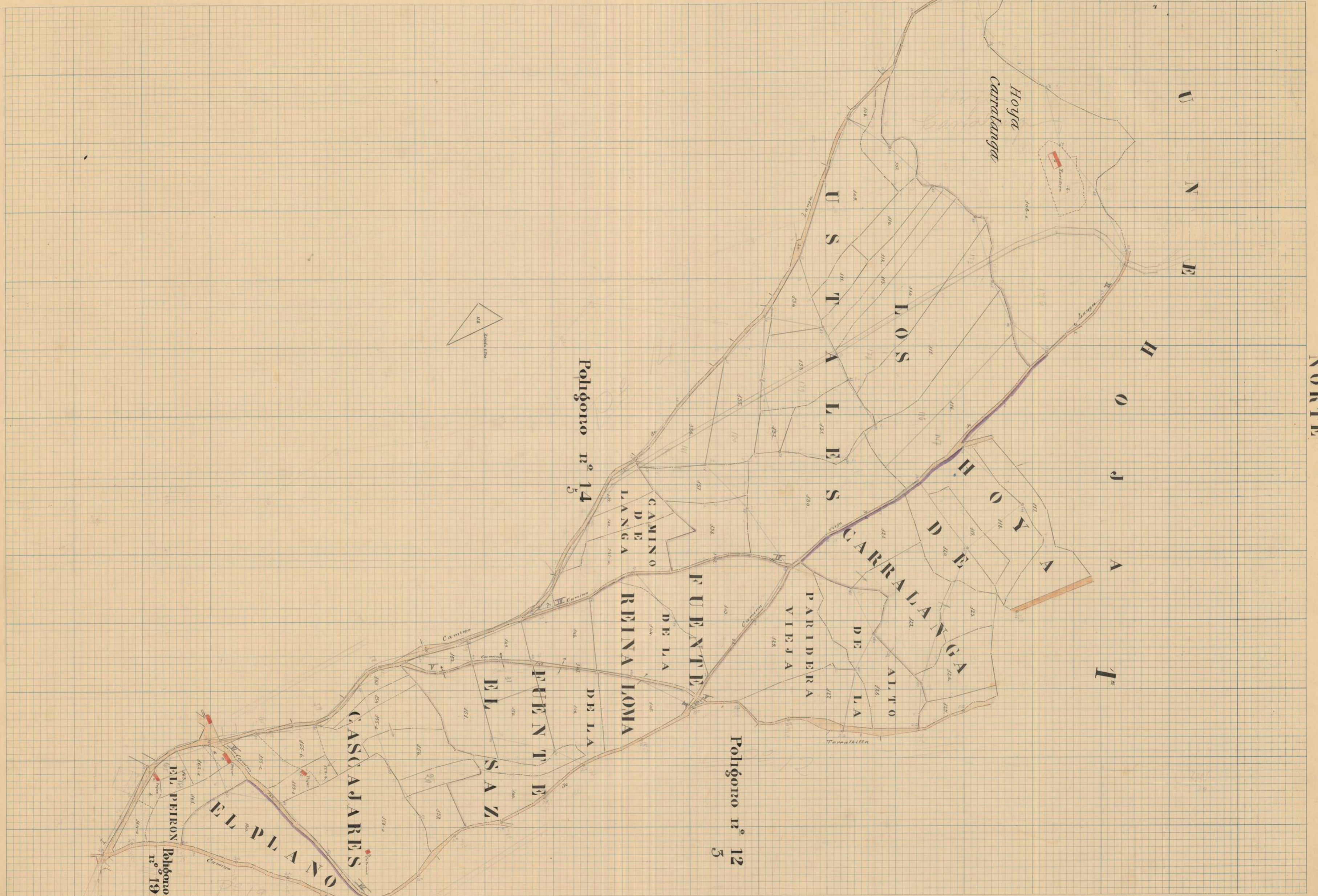
UNE HOJA 2ª

Suplen 4 de Abril de 1927
El GEÓMETRA AUXILIAR DE INGENIERO GEOGRAFO,
José María...

Conforme:
El INGENIERO JEFE DE LA BRIGADA,

Aprobado:
El DIRECTOR GENERAL,

Escala 1:2.000



NORTE

El Geómetra Auxiliar de *[Signature]* de 1922
El Ingeniero Jefe de la Brigada

El Director General

Escala 1:2000



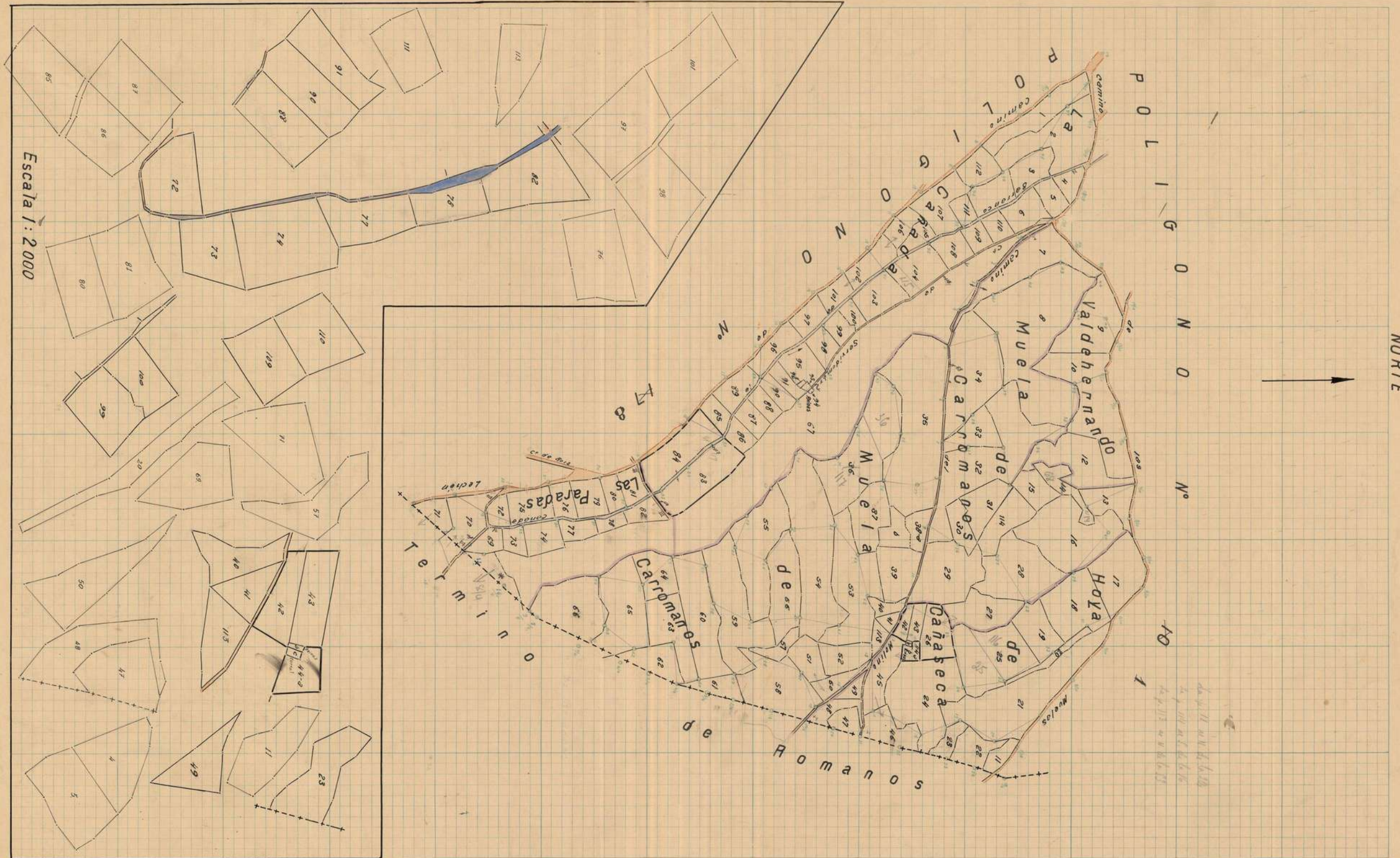


Eligido el día 15 de **Marzo** de 1920
El GEÓMETRA AJUDAR de INGENIERO GEÓGRAFO,
[Signature]

Conforme:
El INGENIERO JEFE DE LA BRIGADA,
[Signature]

Aprobado:
El DIRECTOR GENERAL,
[Signature]

Escala 1: 5.000



Escala 1:2000

NORTE

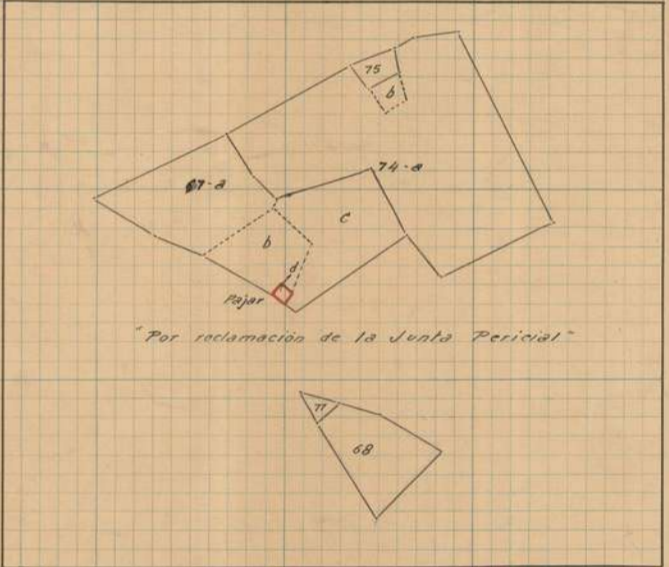
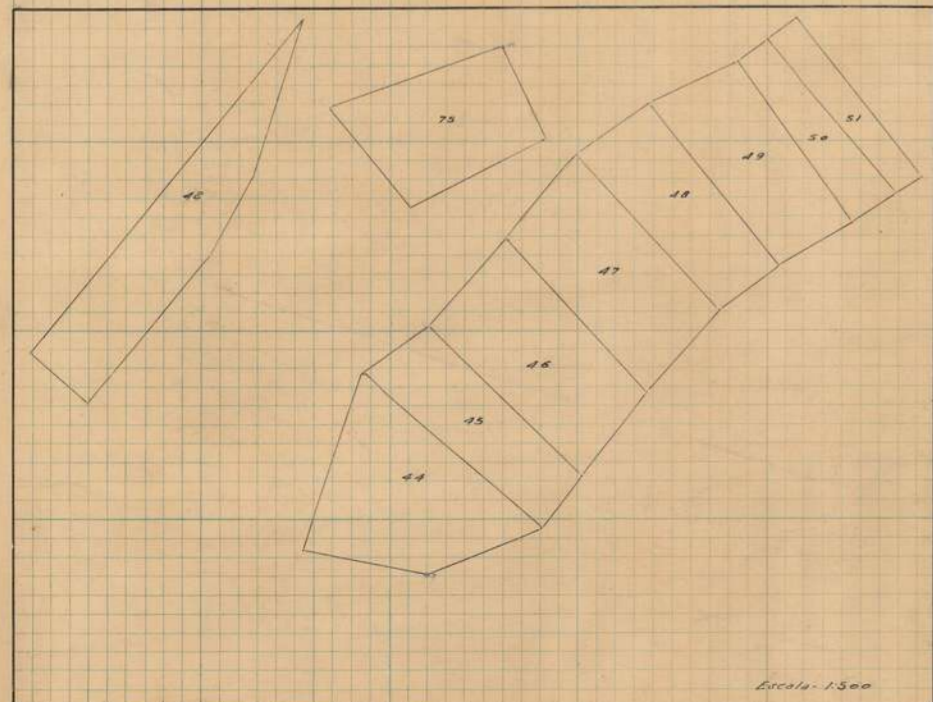
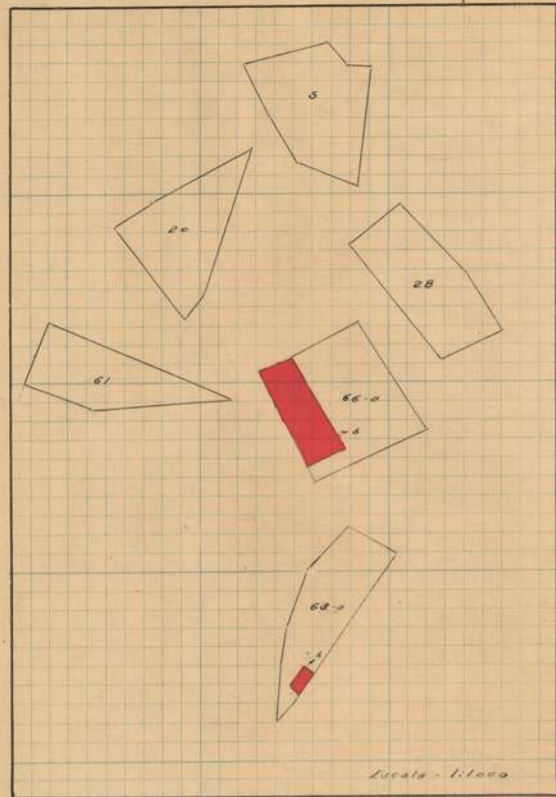
Zaragoza 2 de Mayo de 1920
EL GEÓMETRA AUXILIAR 2.º DE INGENIERO GEÓGRAFO,

Jerónimo Oyarzun

Conforme:
EL INGENIERO JEFE DE LA BRIGADA,

Aprobado:
EL DIRECTOR GENERAL,

Escala 1:5000



Trabajo de Octubre de 1921
El Geómetra ASESOR: D. INGENIERO GEOGRÁFO,
Rafael Sanjaume

Confirma:
EL INGENIERO JEFE DE LA BRIGADA,

Aprobado:
EL DIRECTOR GENERAL,

Escala 1: 2000