

Capítulo 10/21

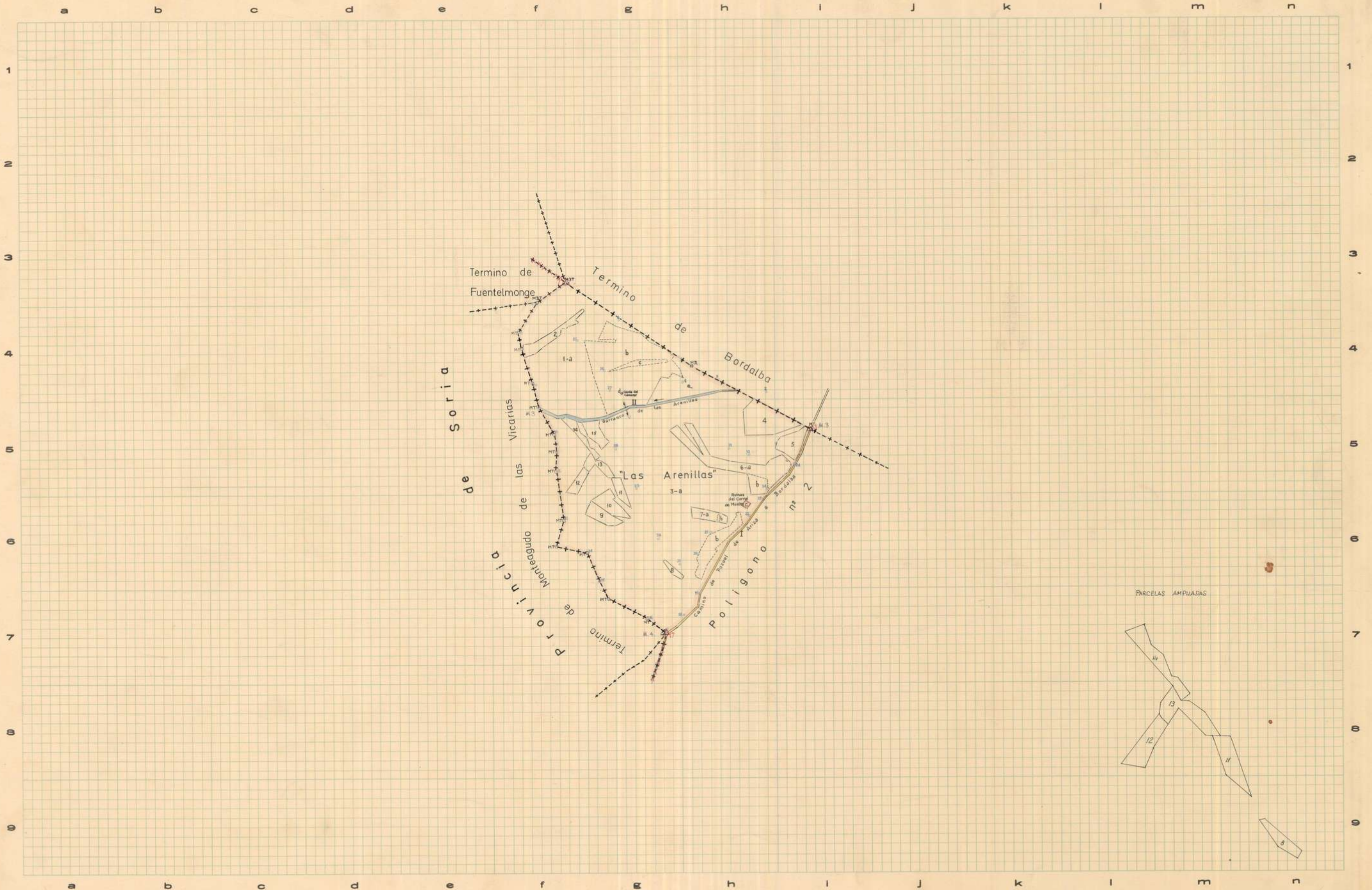


# INSTITUTO GEOGRÁFICO Y CATASTRAL

Provincia de ZARAGOZA  
Partido judicial de Ateca CALATAYUD

MAPA NACIONAL TOPOGRÁFICO PARCELARIO

Término municipal de Pozuel de Ariza  
Polígono núm. 1



Zaragoza a de octubre de 1963  
El DESARROLLADOR-REVISOR,

*[Signature]*

ZARAGOZA a de NOVIEMBRE de 1963  
EL TOPOGRAFO AYUDANTE DE GEOGRAFIA Y CATASTRO,

*[Signature]*

Conforme:  
EL INGENIERO, JEFE PROVINCIAL,

Aprobado:  
EL DIRECTOR GENERAL,

Escala 1: 5.000

C.T.P. - Modelo 22 - 2300 ejemplares - Año 1965



Copias 10-71



Desarrollado de 1945

2006028 a h de Escala de 19 57

Conforme:  
El INGENIERO JEFE PROVINCIAL,

Aprobado:  
El DIRECTOR GENERAL

Escala 1: 5.000







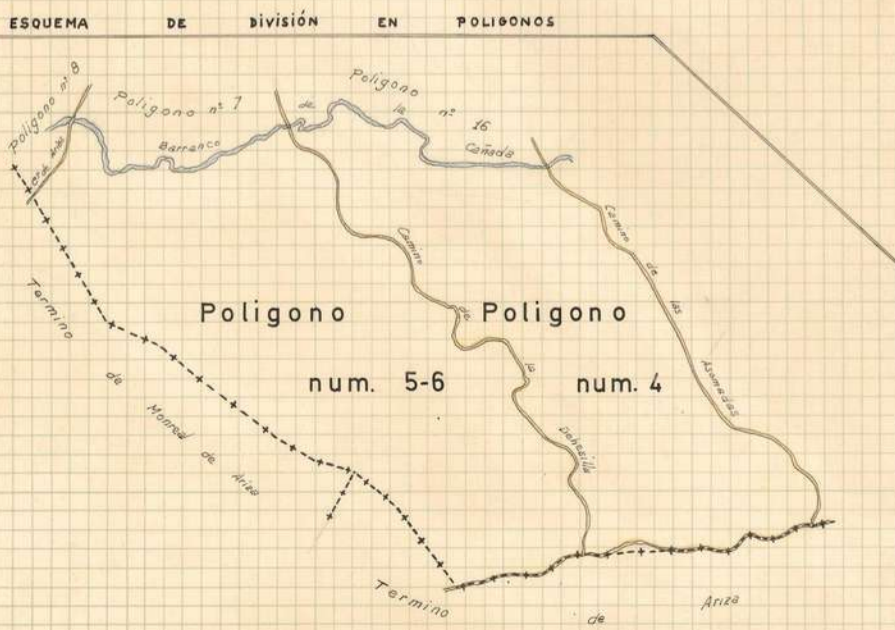
PARCELAS AMPLIADAS  
POLIGONO NUM. 4

PARCELAS AMPLIADAS  
POLIGONO NUM. 5-6



NOTA: La parcela 147 del polígono 4 está situada al este de la 53.  
La parcela 229 del polígono 5-6 está situada al oeste de la 176.

POLIGONO N.º 4. La parcela 147 está situada al E. de la 53.  
POLIGONO N.º 5-6. La parcela 229 está situada al W. de la 76.



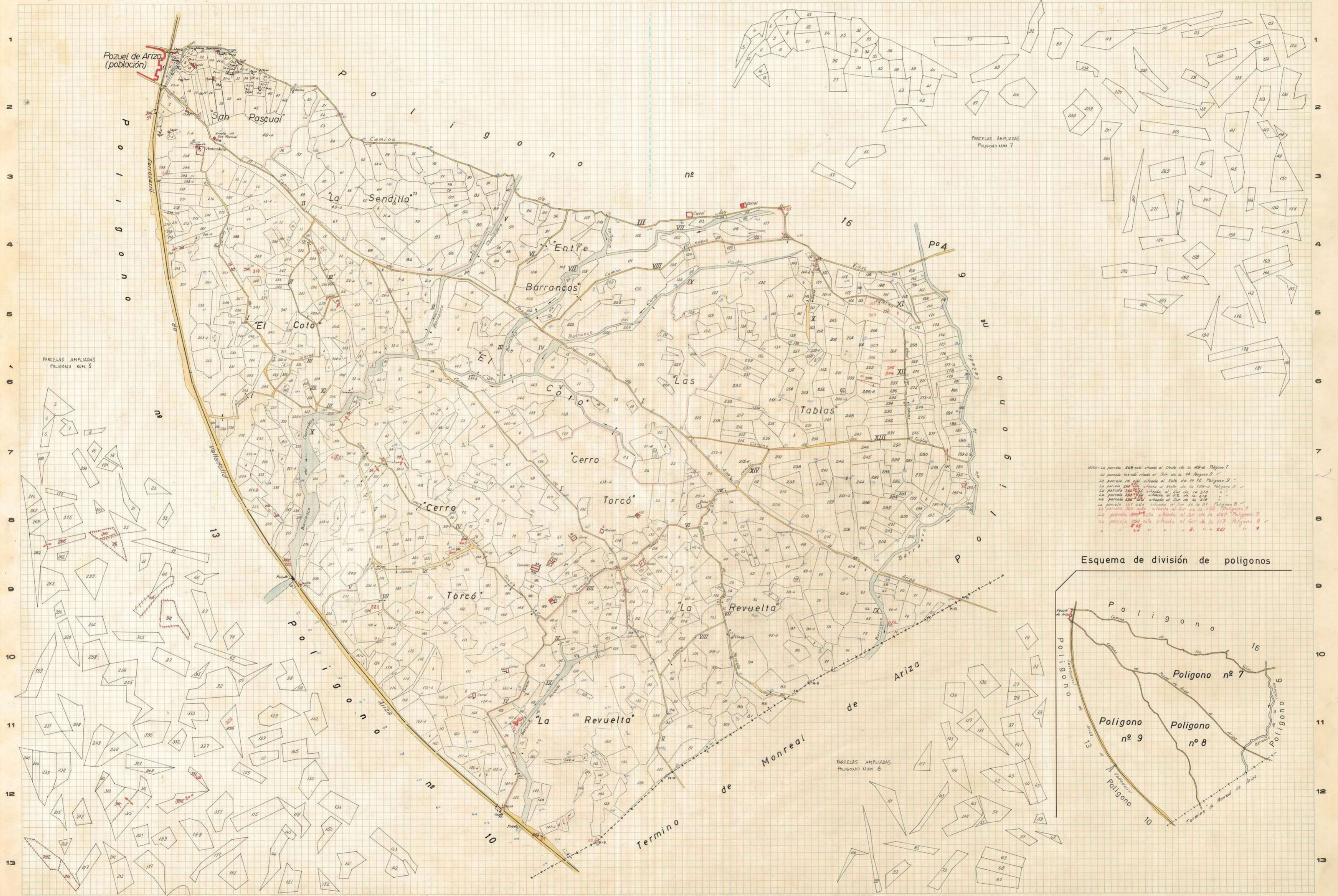
Zaragoza a 2 de octubre de 1937.

Huesca a 10 de febrero de 1938.

Conforme:  
EL INGENIERO JEFE PROVINCIAL,

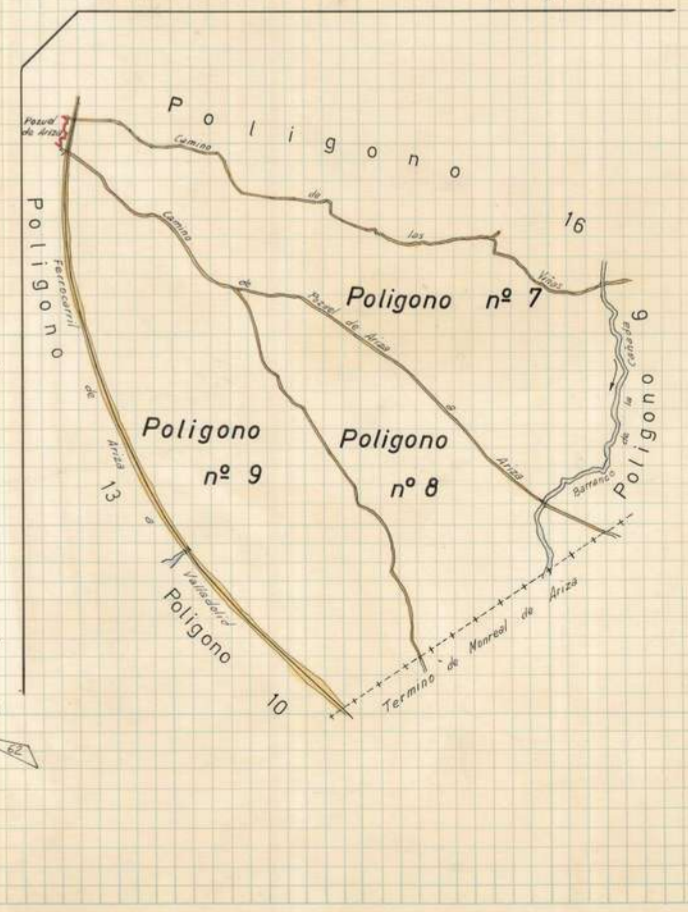
Aprobado:  
EL DIRECTOR GENERAL

Escala 1: 5000



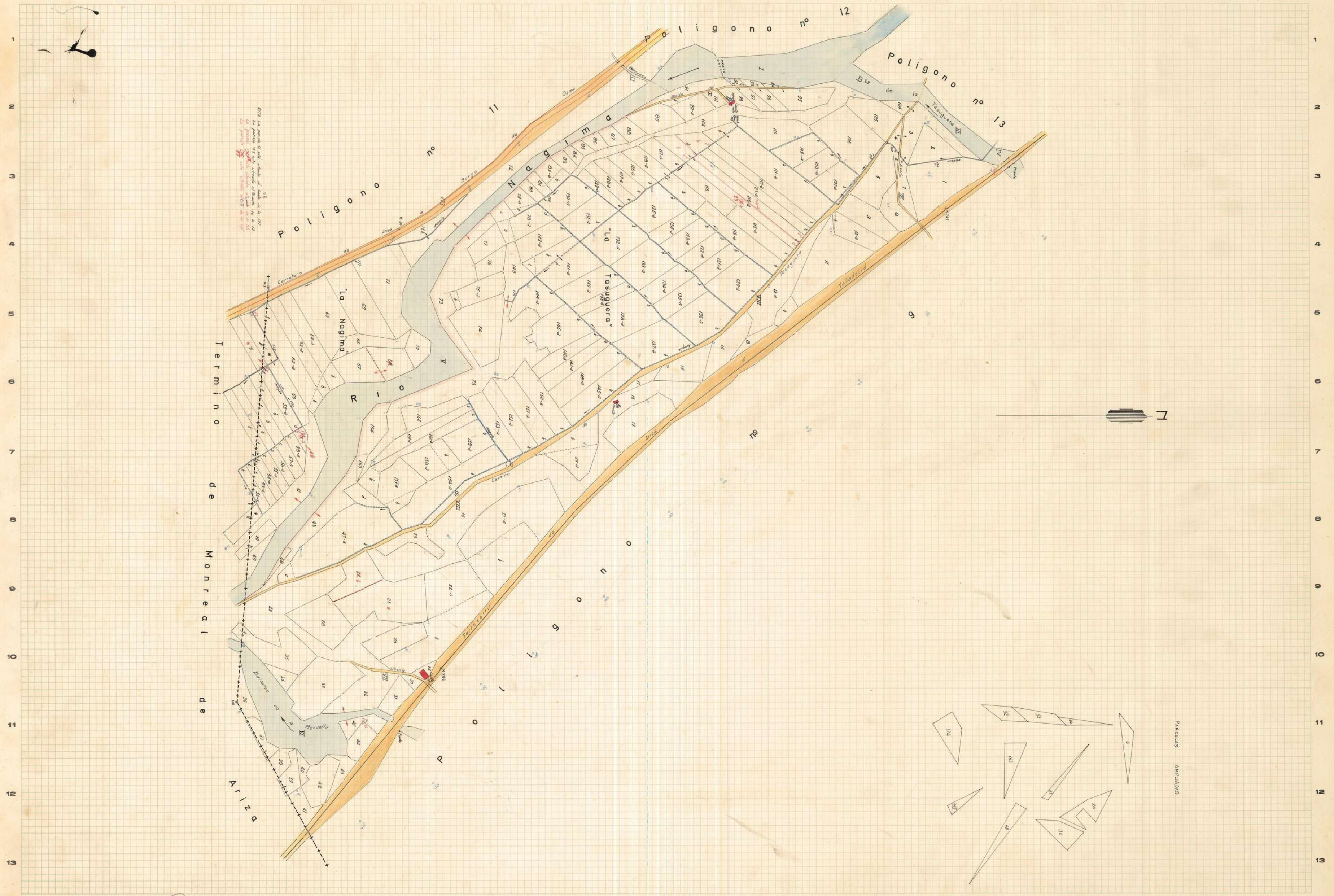
NOTA: La parcela 308 está situada al Oeste de la 48ª del Polígono 7.  
La parcela 101 está situada al Sur de la 88 del Polígono 9.  
La parcela 258 está situada al Norte de la 120ª del Polígono 5.  
La parcela 259 está situada al Sur de la 14ª del Polígono 5.  
La parcela 260 está situada al Sur de la 14ª del Polígono 5.  
La parcela 261 está situada al Sur de la 14ª del Polígono 5.  
La parcela 262 está situada al Sur de la 14ª del Polígono 5.  
La parcela 263 está situada al Sur de la 14ª del Polígono 5.  
La parcela 264 está situada al Sur de la 14ª del Polígono 5.  
La parcela 265 está situada al Sur de la 14ª del Polígono 5.  
La parcela 266 está situada al Sur de la 14ª del Polígono 5.  
La parcela 267 está situada al Sur de la 14ª del Polígono 5.  
La parcela 268 está situada al Sur de la 14ª del Polígono 5.  
La parcela 269 está situada al Sur de la 14ª del Polígono 5.  
La parcela 270 está situada al Sur de la 14ª del Polígono 5.  
La parcela 271 está situada al Sur de la 14ª del Polígono 5.  
La parcela 272 está situada al Sur de la 14ª del Polígono 5.  
La parcela 273 está situada al Sur de la 14ª del Polígono 5.  
La parcela 274 está situada al Sur de la 14ª del Polígono 5.  
La parcela 275 está situada al Sur de la 14ª del Polígono 5.  
La parcela 276 está situada al Sur de la 14ª del Polígono 5.  
La parcela 277 está situada al Sur de la 14ª del Polígono 5.  
La parcela 278 está situada al Sur de la 14ª del Polígono 5.  
La parcela 279 está situada al Sur de la 14ª del Polígono 5.  
La parcela 280 está situada al Sur de la 14ª del Polígono 5.  
La parcela 281 está situada al Sur de la 14ª del Polígono 5.  
La parcela 282 está situada al Sur de la 14ª del Polígono 5.  
La parcela 283 está situada al Sur de la 14ª del Polígono 5.  
La parcela 284 está situada al Sur de la 14ª del Polígono 5.  
La parcela 285 está situada al Sur de la 14ª del Polígono 5.  
La parcela 286 está situada al Sur de la 14ª del Polígono 5.  
La parcela 287 está situada al Sur de la 14ª del Polígono 5.  
La parcela 288 está situada al Sur de la 14ª del Polígono 5.  
La parcela 289 está situada al Sur de la 14ª del Polígono 5.  
La parcela 290 está situada al Sur de la 14ª del Polígono 5.  
La parcela 291 está situada al Sur de la 14ª del Polígono 5.  
La parcela 292 está situada al Sur de la 14ª del Polígono 5.  
La parcela 293 está situada al Sur de la 14ª del Polígono 5.  
La parcela 294 está situada al Sur de la 14ª del Polígono 5.  
La parcela 295 está situada al Sur de la 14ª del Polígono 5.  
La parcela 296 está situada al Sur de la 14ª del Polígono 5.  
La parcela 297 está situada al Sur de la 14ª del Polígono 5.  
La parcela 298 está situada al Sur de la 14ª del Polígono 5.  
La parcela 299 está situada al Sur de la 14ª del Polígono 5.  
La parcela 300 está situada al Sur de la 14ª del Polígono 5.

Esquema de división de polígonos



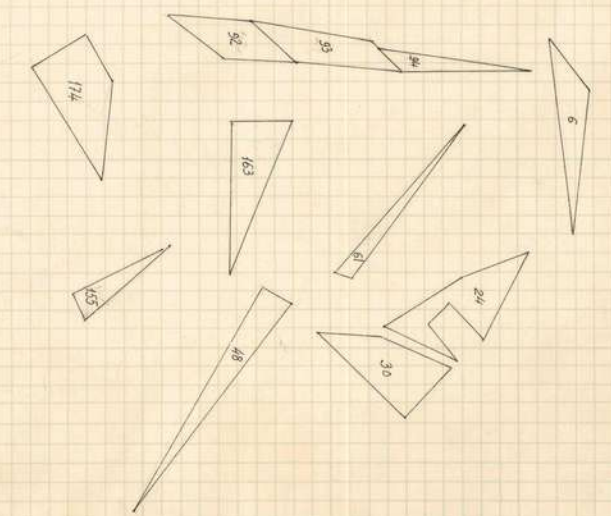


12-41



Nota: Las parcelas de este término de Pozuel de Ariza, que pertenecen al término de Ateca, se han coloreado en rojo.

Termino de Monreal de Ariza



Parcelas Ampliadas

Zaragoza a 2 de enero de 1967.  
El Desarrollador-Revisor,  
*[Signature]*

ZARAGOZA a 1 de marzo de 1967.  
El Topógrafo Ayudante de Geografía y Catastro,  
*[Signature]*

Conforme:  
El Ingeniero, JEFE PROVINCIAL,

Aprobado:  
El Director General

Escala 1: 2.000



Copied 12-41

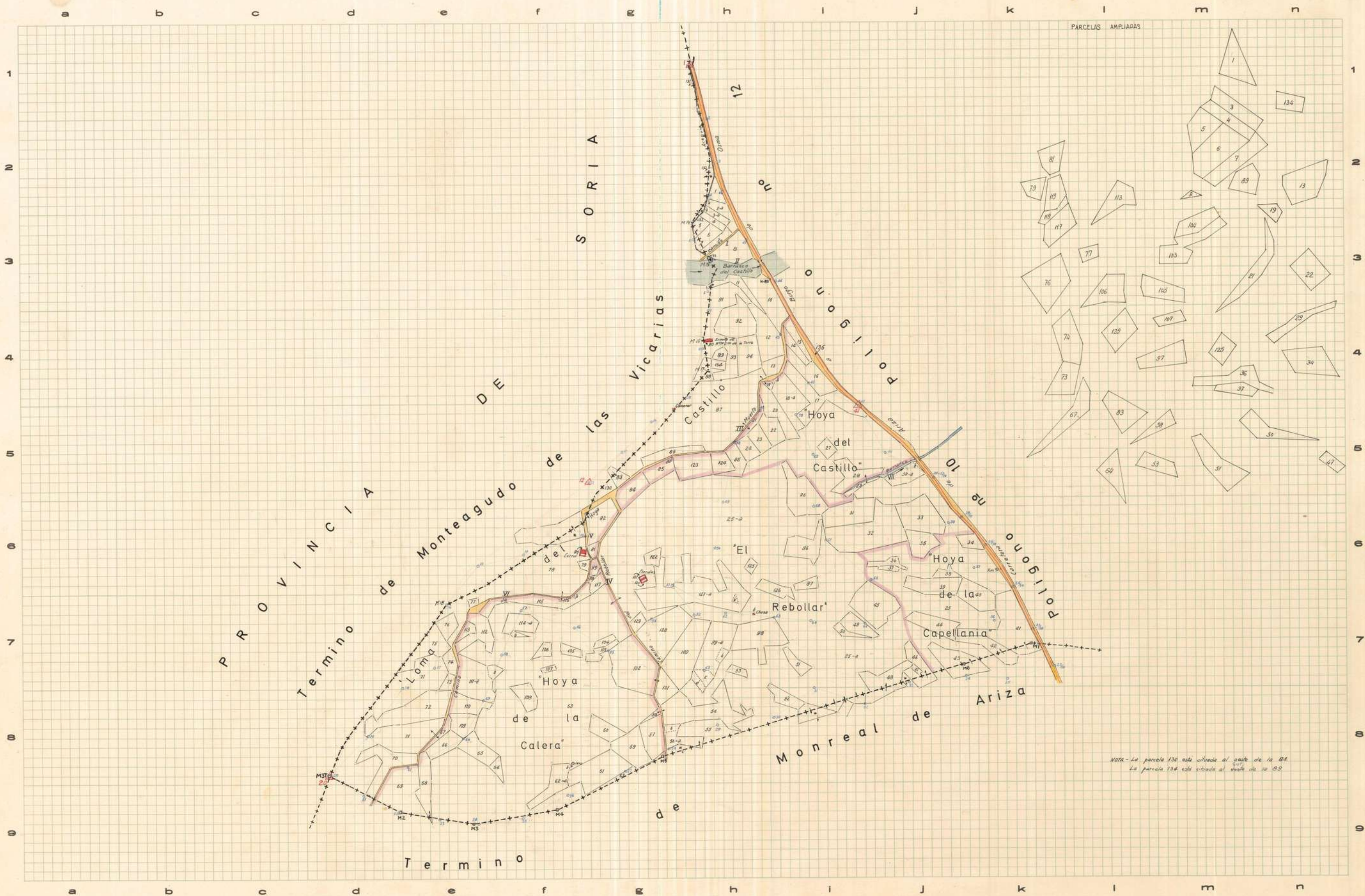


# INSTITUTO GEOGRÁFICO Y CATASTRAL

Provincia de ZARAGOZA  
Partido judicial de Ateca CALATAYUD

MAPA NACIONAL TOPOGRÁFICO PARCELARIO

Término municipal de POZUEL DE ARIZA  
Polígono núm. 11



PARCELAS AMPLIADAS

NOTA - La parcela 136 está unida al norte de la 84.  
La parcela 134 está unida al norte de la 88.

Zaragoza a de enero de 1959

El Desarrollador-Revisor,  
*José Escarot*

Zaragoza a de Marzo de 1959

El Topógrafo Ayudante de Geografía y Catastro,  
*[Signature]*

Conforme:  
El Ingeniero, JEFE PROVINCIAL,

Aprobado:  
El Director General,

Escala 1: 5.000

C. T. P. - Modelo 22. - 2300 hectáreas. - Año 1955



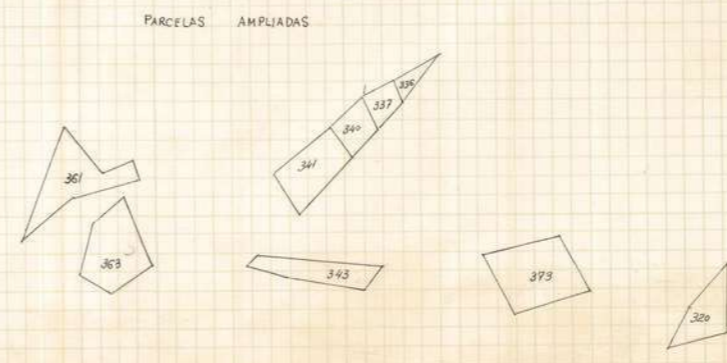


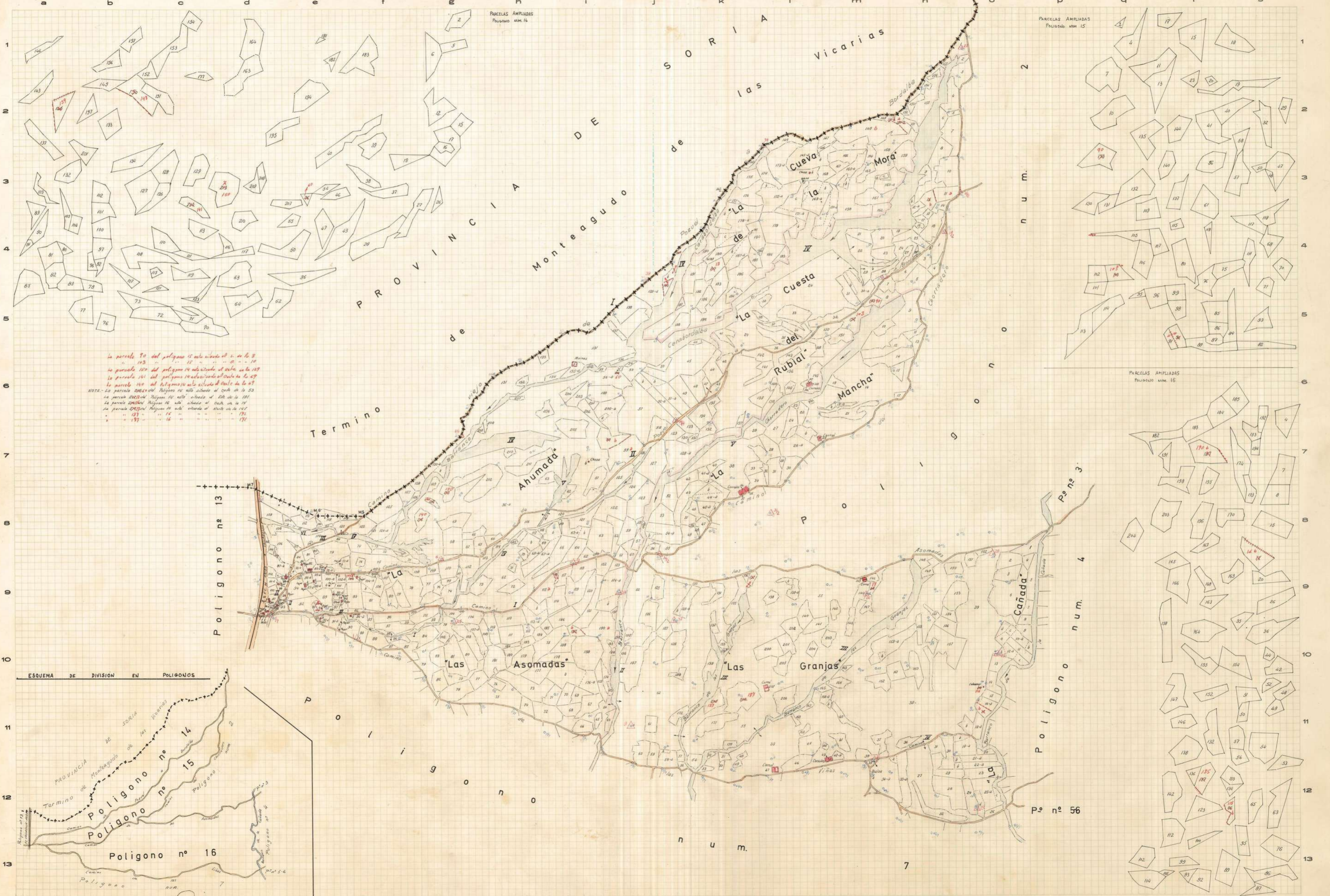






Nota: - La parcela 394<sup>23</sup> está situada al N. de la 387.  
La parcela 488<sup>12</sup> está situada al N. de la 326.  
En esta hoja están comprendidas las parcelas 316 a la 486





la parcela 70 del polígono 15 está situada a...  
la parcela 150 del polígono 14 está situada al norte de la 149  
la parcela 141 del polígono 14 está situada al norte de la 137  
NOTA: - la parcela 205 del Polígono 14 está situada al este de la 53  
- la parcela 202 del Polígono 14 está situada al este de la 181  
- la parcela 203 del Polígono 14 está situada al este de la 147  
- la parcela 204 del Polígono 14 está situada al norte de la 187  
- la parcela 206 del Polígono 14 está situada al norte de la 182  
- la parcela 207 del Polígono 14 está situada al norte de la 184

