Provincia de Zaragoza

Partido judicial de Zaragoza

INSTITUTO GEOGRÁFICO Y CATASTRAL

MAPA NACIONAL TOPOGRÁFICO PARCELARIO

Término municipal de Zaragoza

Polígono núm. 62-hoja 1ª

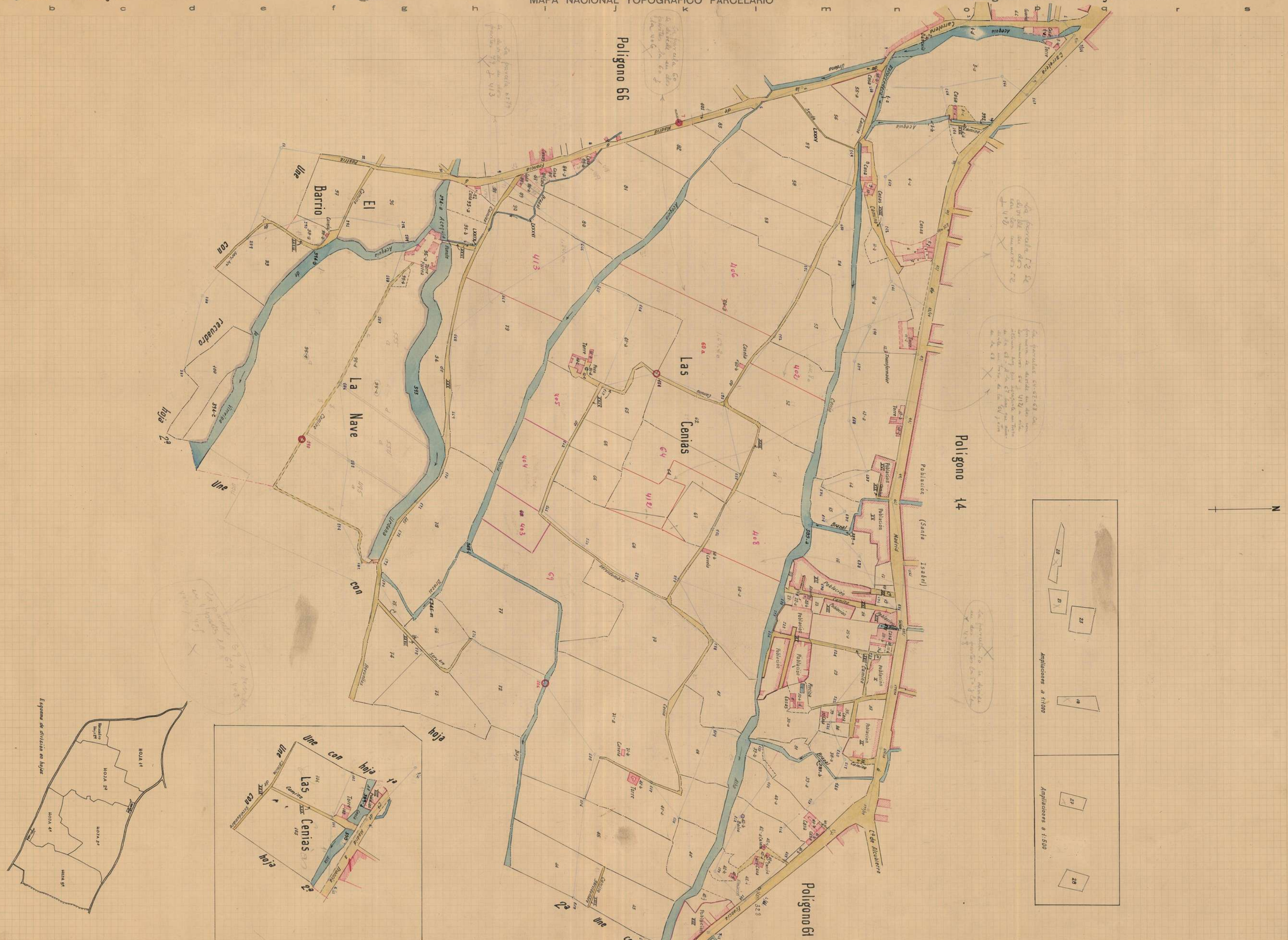

Zaragoza a 6 de Febrero de 1949

El Desarrollador-Revisor,

Zaragoza a de abril de 1949

El Topógrafo Ayudante de Geografía y Catastro,

Conforme:

El Ingeniero, Jefe Provincial,

Aprobado:

El Director General

Escala 1: 2.000

E.T.P. - Modelo 21. - 3.000 ejemplares. - Año 1946.

GOBIERNO DE ARAGÓN

Provincia de Zaragoza
Partido judicial de Zaragoza

INSTITUTO GEOGRÁFICO Y CATASTRAL

MAPA NACIONAL TOPOGRÁFICO PARCELARIO

Término municipal de Zaragoza
Polígono núm. 62 hoja 2ª

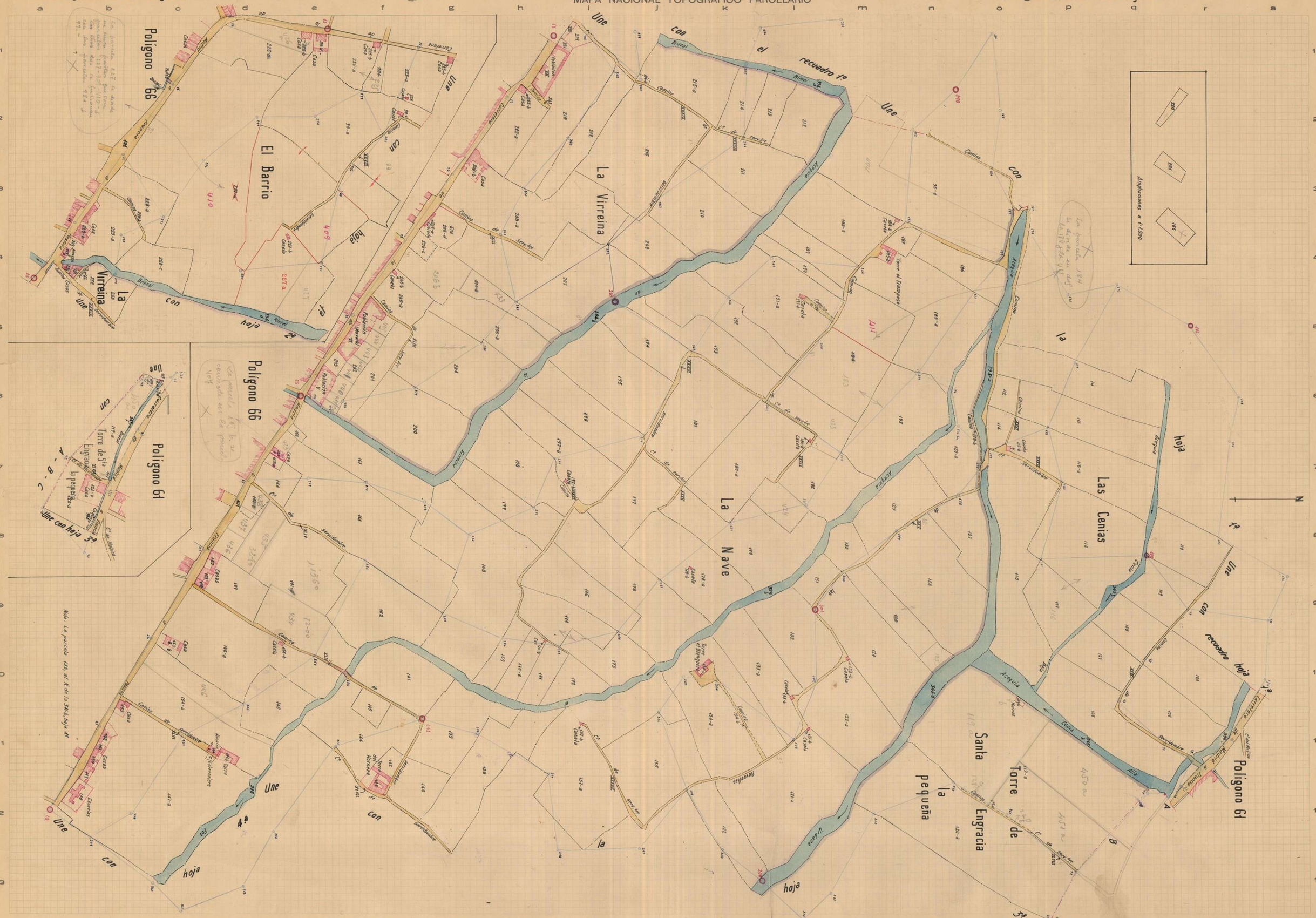

Zaragoza a de Febrero de 1949
El Desarrollador-Revisor,
Vaniso Sabilla

Zaragoza a de Abril de 1949
El Topógrafo Ayudante de Geografía y Catastro,
Daniel Miguel

Conforme:
El Ingeniero, Jefe Provincial,

Aprobado:
El Director General

Escala 1:2.000

C. T. P. - Madrid 21. - 3.000 ejemplares. - Año 1948.

GOBIERNO DE ARAGON

INSTITUTO GEOGRÁFICO Y CATASTRAL

MAPA NACIONAL TOPOGRÁFICO PARCELARIO

Provincia de Zaragoza
Partido judicial de Zaragoza

Término municipal de Zaragoza
Polígono núm. 62 - hoja 3ª

Zaragoza a de Febrero de 1949
El Desarrollador-Revisor,

Zaragoza a de abril de 1949
El Topógrafo Ayudante de Geografía y Catastro,

Conforme:
El Ingeniero, Jefe Provincial,

Aprobado:
El Director General

Escala 1: 2.000

C. T. P. - Madrid 21. - 3.200 ejemplares. - Año 1948.

GOBIERNO DE ARAGÓN

INSTITUTO GEOGRÁFICO Y CATASTRAL

MAPA NACIONAL TOPOGRÁFICO PARCELARIO

Provincia de Zaragoza

Partido judicial de Zaragoza

Término municipal de Zaragoza

Polígono núm. 62 – hoja 4ª

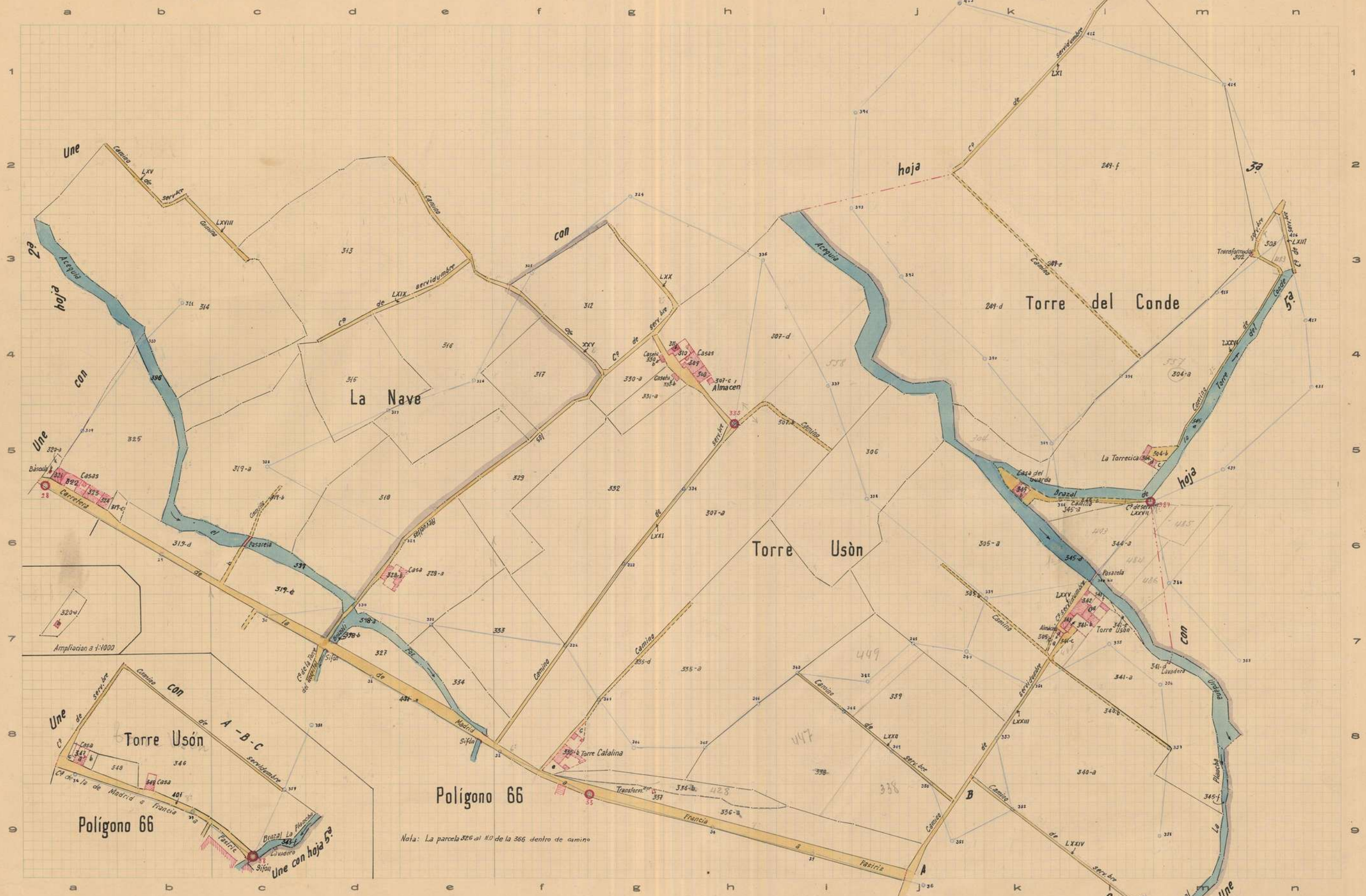

Escala 1: 2.000

Zaragoza a de Febrero de 1949

El Desarrollador-Revisor,

Zaragoza a de Abril de 1949

El Topógrafo Ayudante de Geografía y Catastro,

Conforme:
El Ingeniero, Jefe Provincial,

Aprobado:
El Director General,

C. T. P. - Modelo 29. - 2.000 ejemplares. - Año 1948.

GOBIERNO DE ARAGON

Provincia de Zaragoza

Partido judicial de Zaragoza

INSTITUTO GEOGRÁFICO Y CATASTRAL

MAPA NACIONAL TOPOGRÁFICO PARCELARIO

Término municipal de Zaragoza

Polígono núm. 62 - hoja 5ª y última

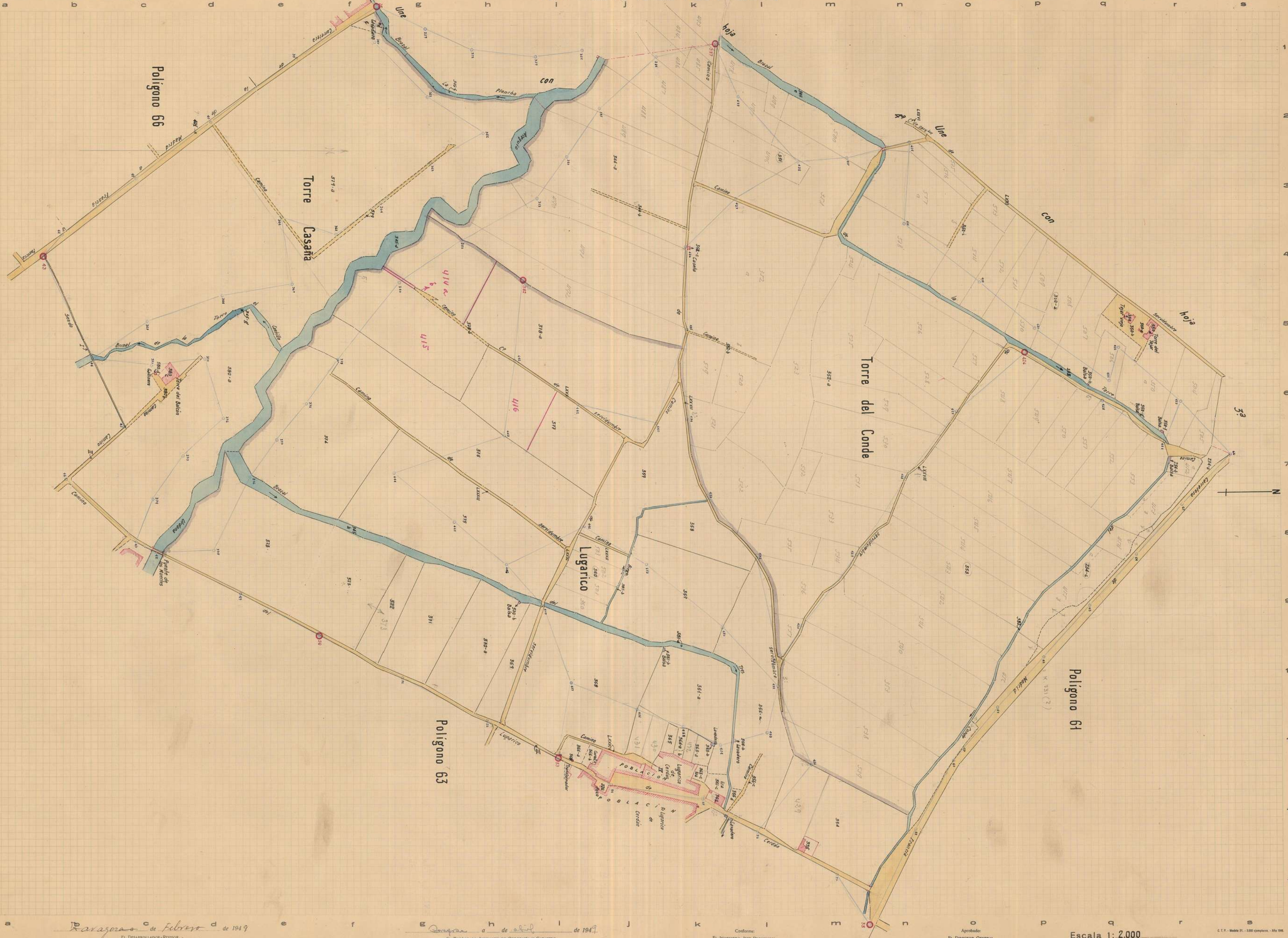
Polígono 66
Torre Casaña
Polígono 63
Lugarico
Torre del Conde
Polígono 61
Línea con hoja 3ª
Plancha
Arroyo
Río Huerva
Carretera de Madrid
Camino
Servidumbre
Ladera
Torre del Balcón
Torre del Sol
Torre del Moro
Casa Cerdán
Casa Lugarico
Casa Lenadero
Casa Tejero
Casa Cerdán
Casa Lugarico
Casa Lenadero
Casa Tejeros
Casa Cerdán
Casa Lugarico
Casa Lenadero
Casa Tejeros
POBLACIÓN de LUGARICO
Lugarico
Cerdán
Lenadero
Tejeros
Tejeros
Tejeros

INSTITUTO GEOGRÁFICO Y CATASTRAL

MAPA NACIONAL TOPOGRÁFICO PARCELARIO

Provincia de Zaragoza

Partido judicial de Zaragoza

Término municipal de Zaragoza

Polígono núm. 63 - hoja 1ª

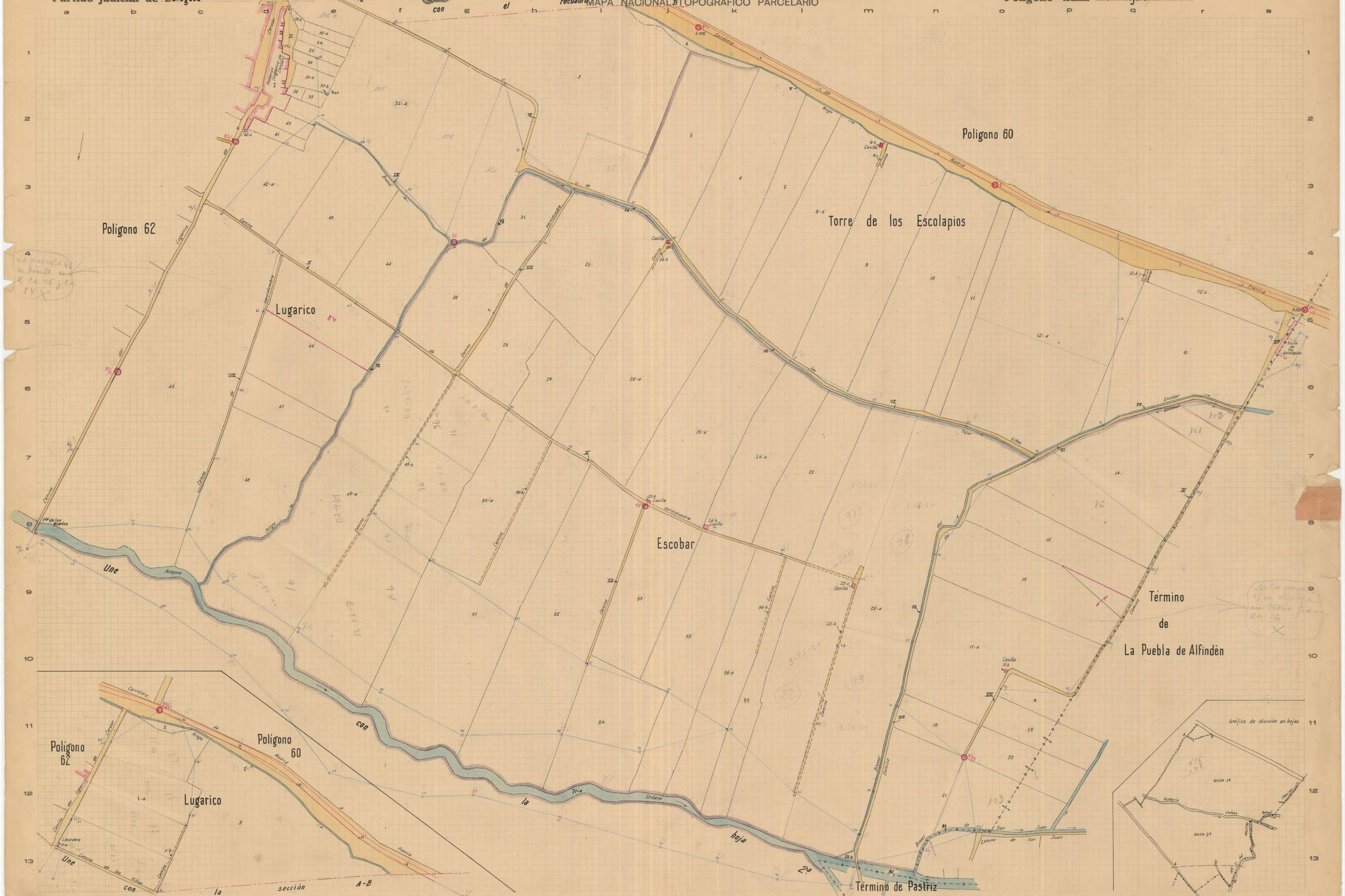

Zaragoza a ___ de Junio de 1949

El Desarrollador-Revisor,

Zaragoza a ___ de diciembre de 1949

El Topógrafo Ayudante de Geografía y Catastro,

Conforme:
El Ingeniero, Jefe Provincial,

Aprobado:
El Director General

Escala 1: 2.000

C. T. P. - Madrid 21. - 3.000 ejemplares. - Año 1948.

GOBIERNO DE ARAGON

Provincia de Zaragoza

Partido judicial de Zaragoza

INSTITUTO GEOGRÁFICO Y CATASTRAL

MAPA NACIONAL TOPOGRÁFICO PARCELARIO

Término municipal de Zaragoza

Polígono núm. 63 - hoja 2ª y última

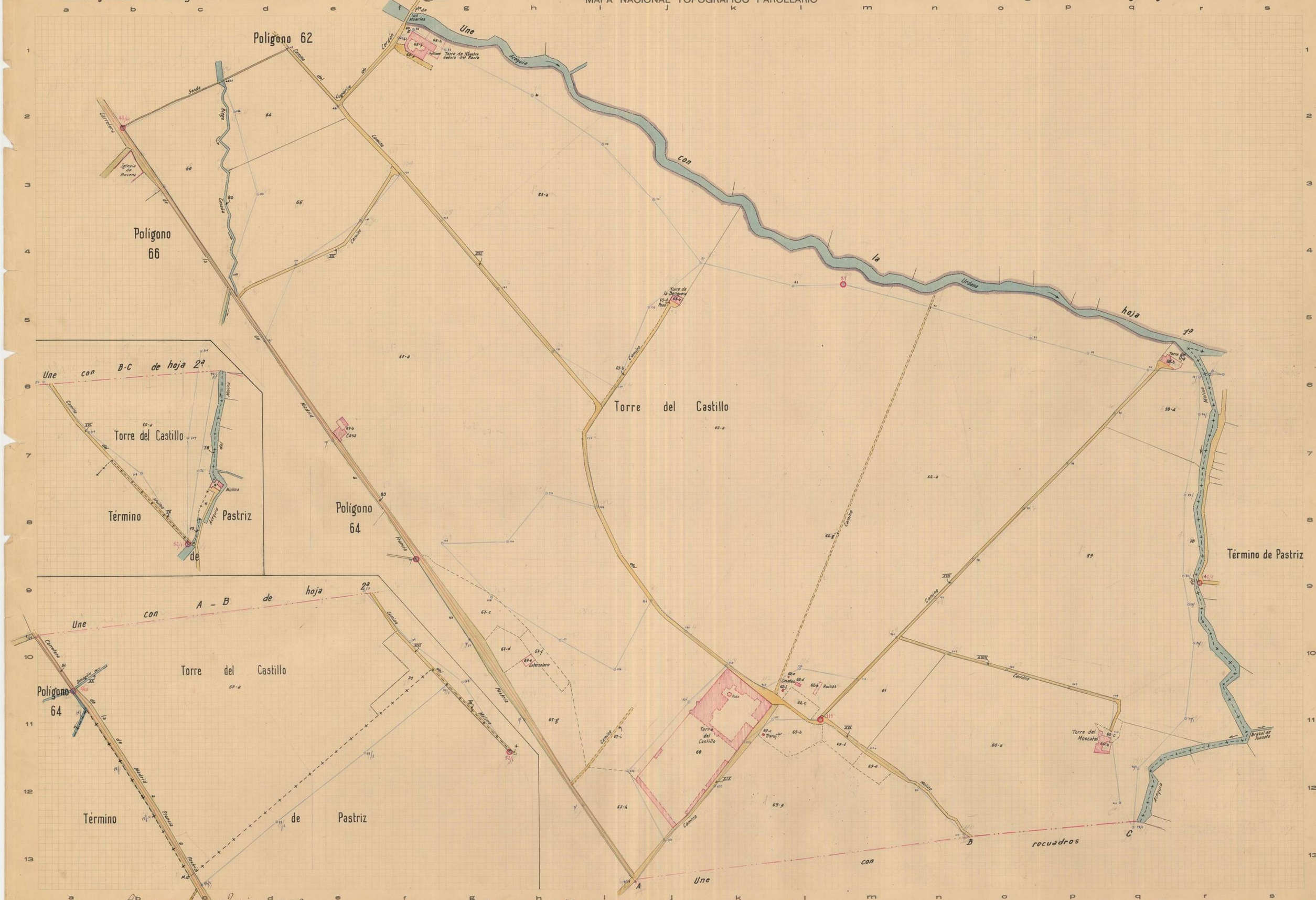

Zaragoza 7 de Junio de 1949

El Desarrollador-Revisor,

Zaragoza a de diciembre de 1949

El Topógrafo Ayudante de Geografía y Catastro,

Conforme:
El Ingeniero, Jefe Provincial,

Aprobado:
El Director General

Escala 1: 2.000

C. T. P. - Madrid 21. - 2.000 ejemplares. - Año 1946.

GOBIERNO DE ARAGÓN

Provincia de Zaragoza
Partido judicial de Zaragoza

INSTITUTO GEOGRÁFICO Y CATASTRAL

MAPA NACIONAL TOPOGRÁFICO-PARCELARIO

Término municipal de Zaragoza
Polígono núm. 64

Zaragoza a 6 de Abril de 1947
El Desarrollador-Revisor,

Zaragoza a 20 de Mayo de 1947
El Topógrafo Ayudante de Geografía y Catastro,

Conforme:
El Ingeniero, Jefe Provincial,

Aprobado:
El Director General.

C.T.P. - Modelo 31. - 1.000 ejemplares. - Año 1946.

GOBIERNO DE ARAGON

Provincia de Zaragoza

Partido judicial de Zaragoza

INSTITUTO GEOGRÁFICO Y CATASTRAL

MAPA NACIONAL TOPOGRÁFICO PARCELARIO

Término municipal de Zaragoza

Polígono núm. 65

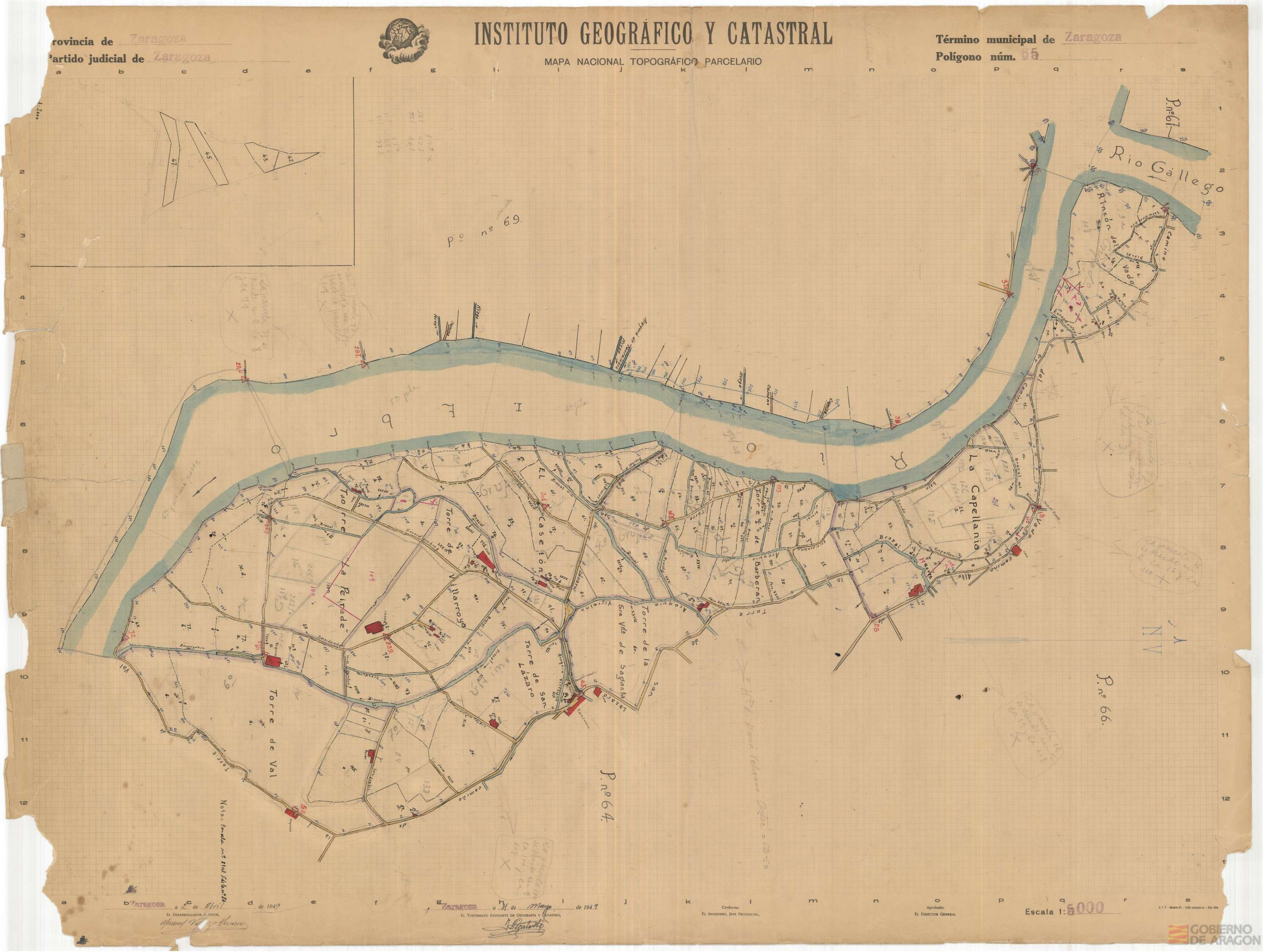

Zaragoza a 2 de Abril de 1949

El Desarrollador-Ayudante,

Zaragoza a 4 de Mayo de 1949

El Topógrafo Ayudante de Geografía y Catastro,

Conforme:
El Ingeniero, Jefe Provincial,

Aprobado:
El Director General

Escala 1: 5000

C. T. F. - Madrid 31. - 2.000 ejemplares. - Año 1948.

GOBIERNO DE ARAGON

INSTITUTO GEOGRÁFICO Y CATASTRAL

MAPA NACIONAL TOPOGRÁFICO PARCELARIO

Provincia de ZARAGOZA

Partido judicial de ZARAGOZA

Término municipal de ZARAGOZA

Polígono núm. 66

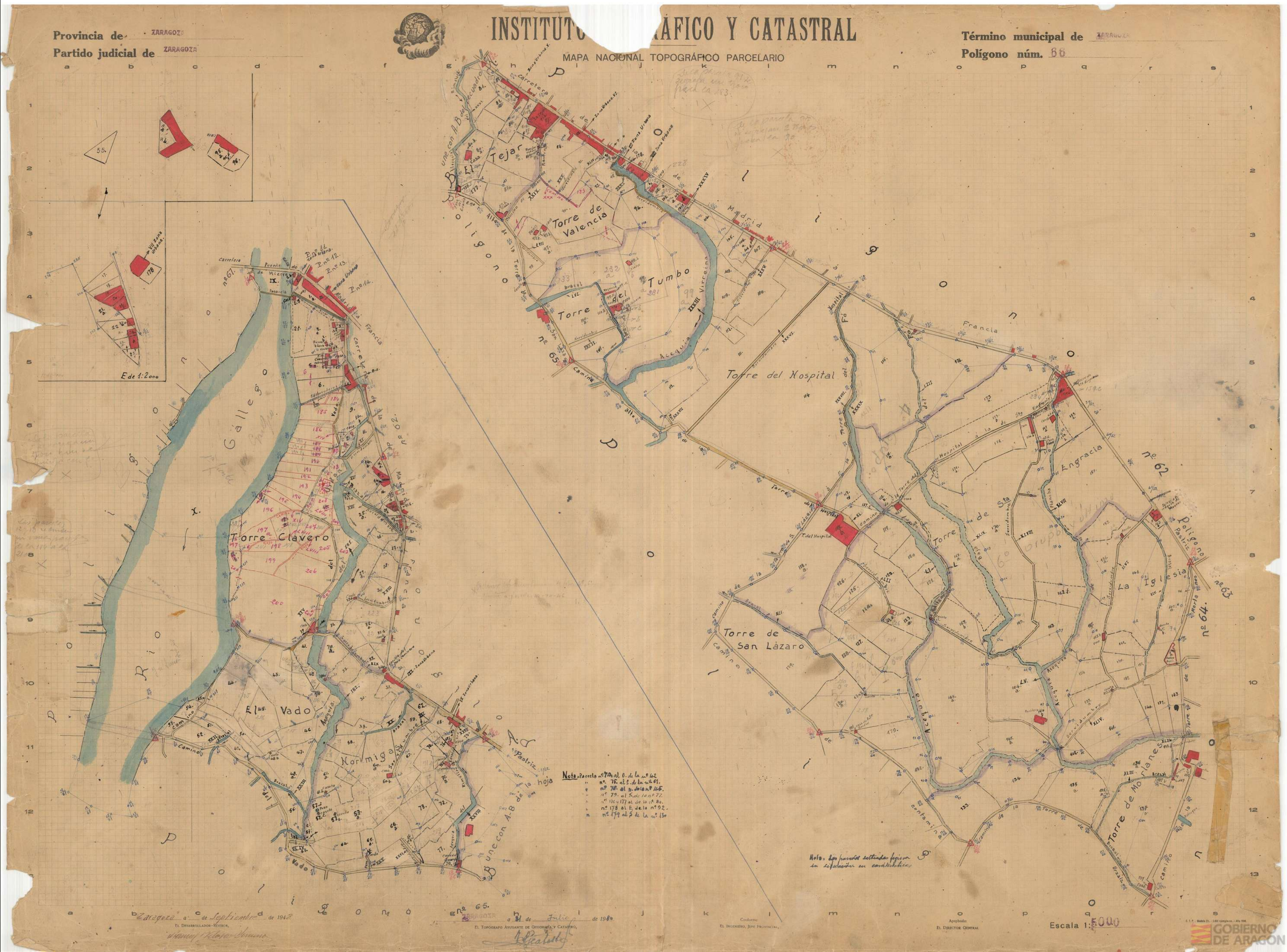

Zaragoza a 6 de Septiembre de 1948

El Desarrollador-Revisor,

Zaragoza a 31 de Julio de 1950

El Topógrafo Ayudante de Geografía y Catastro,

Conforme:
El Ingeniero, Jefe Provincial,

Aprobado:
El Director General

C.T.P. - Madrid 21. - 2.000 ejemplares. - Año 1946.

GOBIERNO DE ARAGÓN

INSTITUTO GEOGRÁFICO Y CATASTRAL

MAPA NACIONAL TOPOGRÁFICO PARCELARIO

Provincia de Zaragoza
Partido judicial de Zaragoza

Término municipal de Zaragoza
Polígono núm. 67 - hoja 1ª

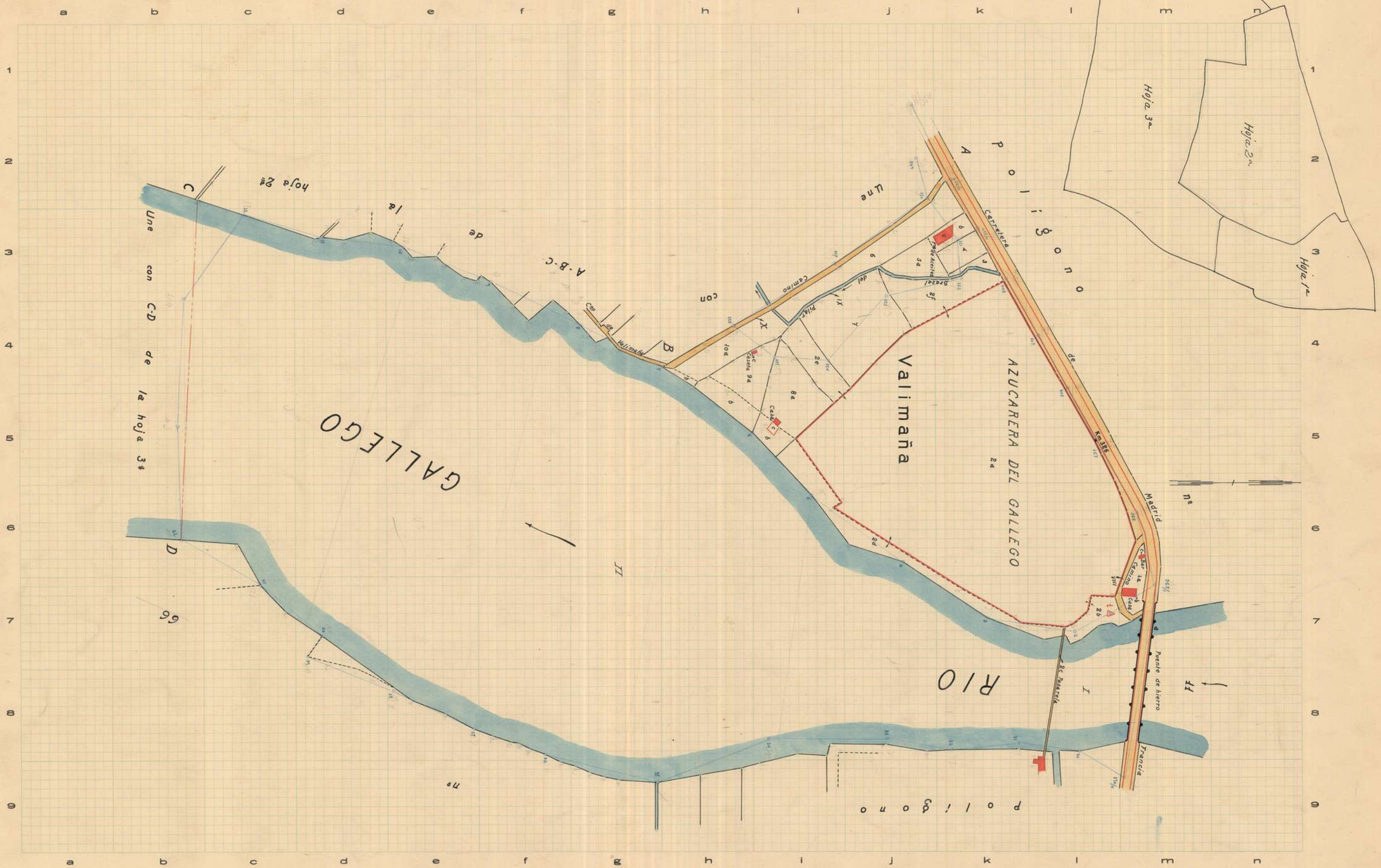

Zaragoza a de Enero de 1947
El Desarrollador-Revisor,

Zaragoza a 17 de Marzo de 1947
El Topógrafo Ayudante de Geografía y Catastro,

Conforme:
El Ingeniero, Jefe Provincial,

Aprobado:
El Director General,

Modelo 15.—2.750 ejemplares.—Año 1944

Escala 1: 2000

GOBIERNO DE ARAGON

Provincia de Zaragoza
Partido judicial de Zaragoza

INSTITUTO GEOGRÁFICO Y CATASTRAL

MAPA NACIONAL TOPOGRÁFICO PARCELARIO

Término municipal de Zaragoza
Polígono núm. 67 - hoja 2ª

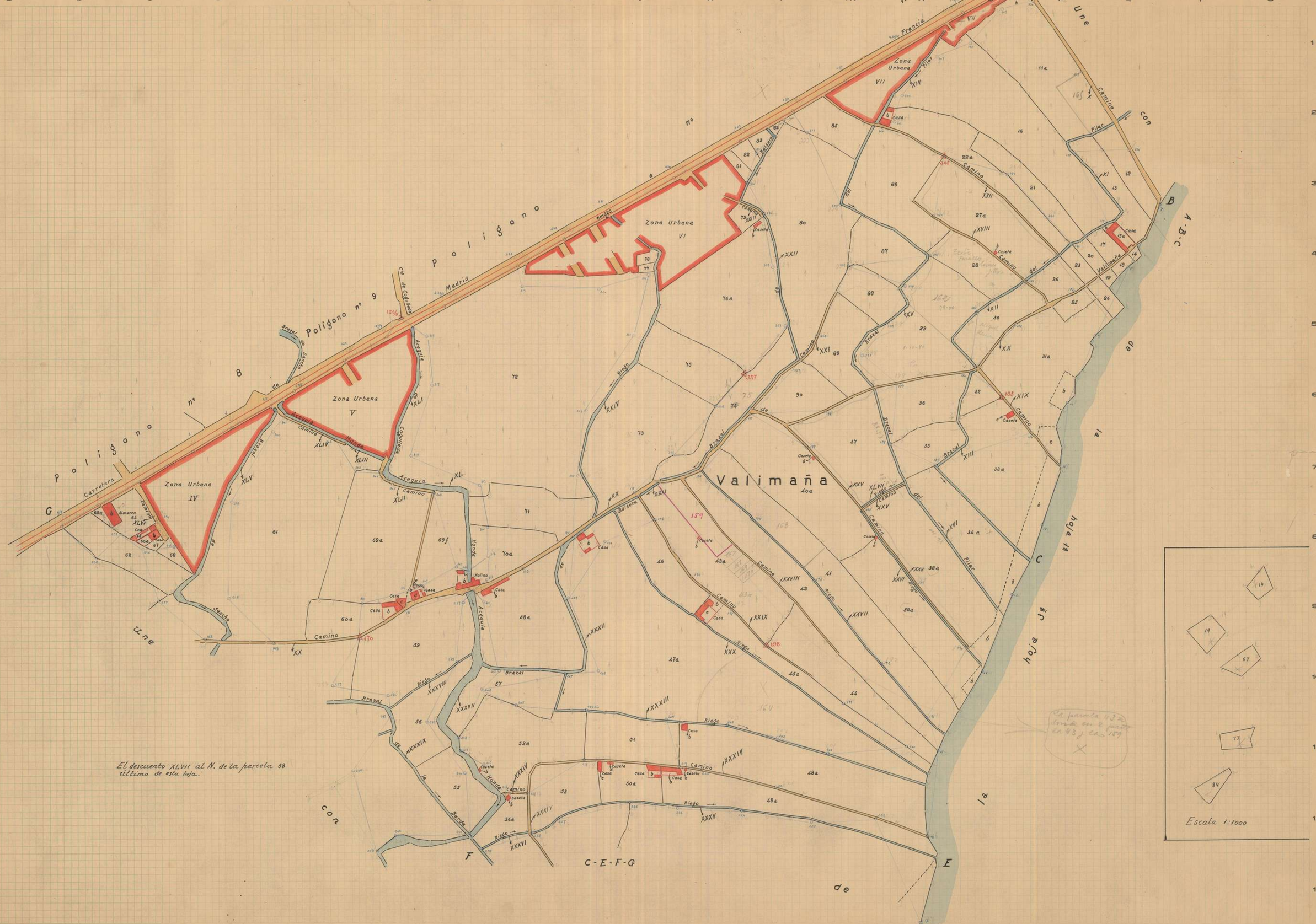

Escala 1: 2000

Zaragoza de Enero de 1949
El Desarrollador-Revisor,
Joaquín Labilla

Zaragoza a 17 de Marzo de 1949
El Topógrafo Ayudante de Geografía y Catastro,
José Vaño

Conforme:
El Ingeniero, Jefe Provincial,

Aprobado:
El Director General

C. T. P. - Modelo 21. - 2.000 ejemplares. - Año 1946.

GOBIERNO DE ARAGON

Provincia de Zaragoza
Partido judicial de Zaragoza

INSTITUTO GEOGRÁFICO Y CATASTRAL

MAPA NACIONAL TOPOGRÁFICO PARCELARIO

Término municipal de Zaragoza
Polígono núm. 67 hoja 3ª y última

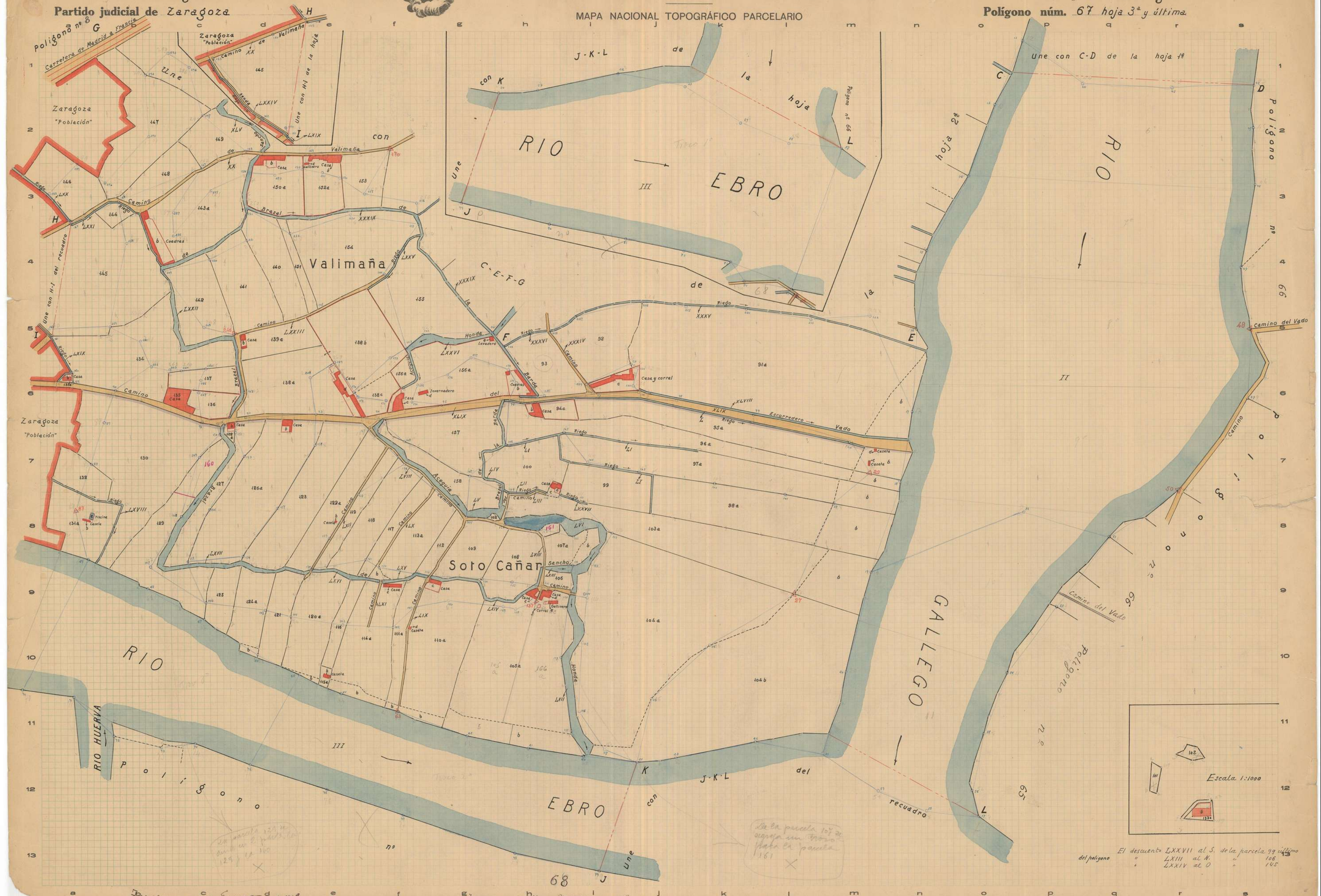

El descuento LXXVII al S. de la parcela 99 último del polígono
" LXIII al N. " 106
" LXXIV al O " 145

Zaragoza a de Enero de 1949
El Desarrollador-Revisor,
Narciso Sabillas

Zaragoza a 17 de Marzo de 1949
El Topógrafo Ayudante de Geografía y Catastro,
José Papí

Conforme:
El Ingeniero, Jefe Provincial,

Aprobado:
El Director General

Escala 1: 2000

C. T. P. - Modelo 21. - 2.000 ejemplares. - Año 1948.

GOBIERNO DE ARAGON

INSTITUTO GEOGRÁFICO Y CATASTRAL

MAPA NACIONAL TOPOGRÁFICO PARCELARIO

Provincia de Zaragoza

Partido judicial de Zaragoza

Término municipal de Zaragoza

Polígono núm. 68 - Hoja 1.ª

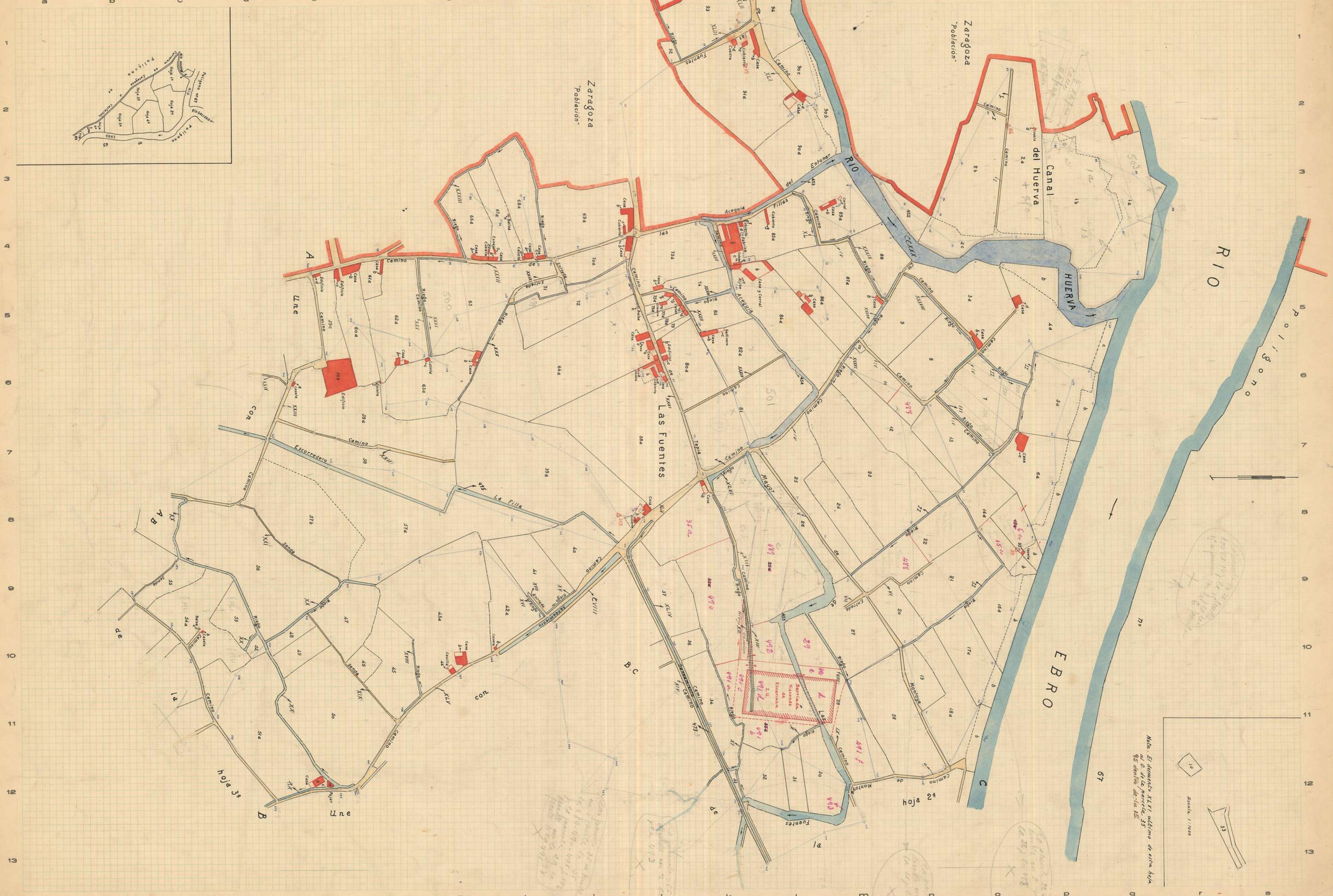

INSTITUTO GEOGRÁFICO Y CATASTRAL

MAPA NACIONAL TOPOGRÁFICO PARCELARIO

Provincia de Zaragoza

Partido judicial de Zaragoza

Término municipal de Zaragoza

Polígono núm. 68 - Hoja 2ª

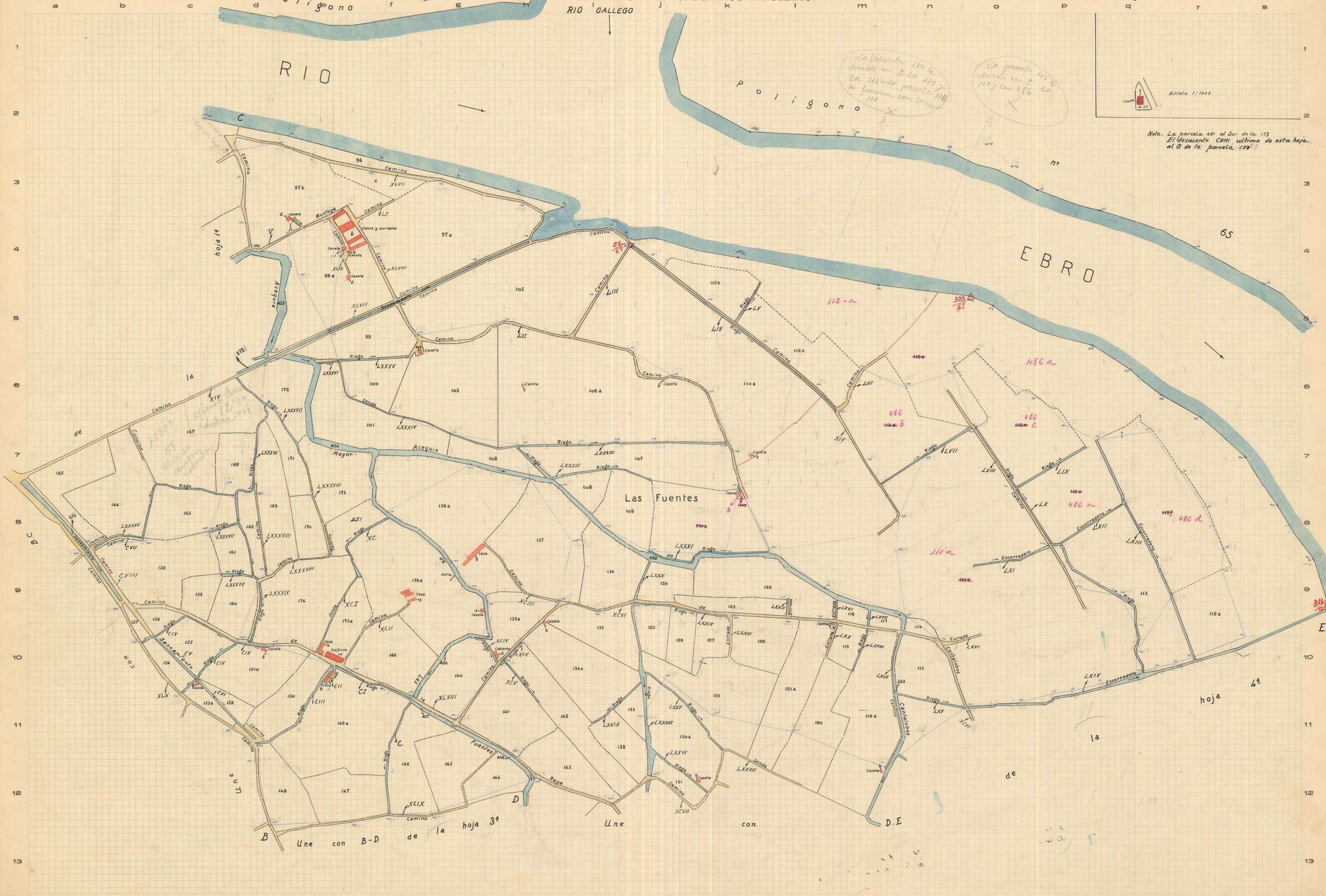

Zaragoza de Diciembre de 1949

El Desarrollador-Revisor,

Zaragoza a 20 de Febrero de 1950

El Topógrafo Ayudante de Geografía y Catastro,

Conforme:

El Ingeniero, Jefe Provincial,

Aprobado:

El Director General

Escala 1: 2000

C. T. P. - Modelo 21. - 3.000 ejemplares. - Año 1946

GOBIERNO DE ARAGON

INSTITUTO GEOGRÁFICO Y CATASTRAL

MAPA NACIONAL TOPOGRÁFICO PARCELARIO

Provincia de Zaragoza

Partido judicial de Zaragoza

Término municipal de Zaragoza

Polígono núm. 68 - Hoja 3ª

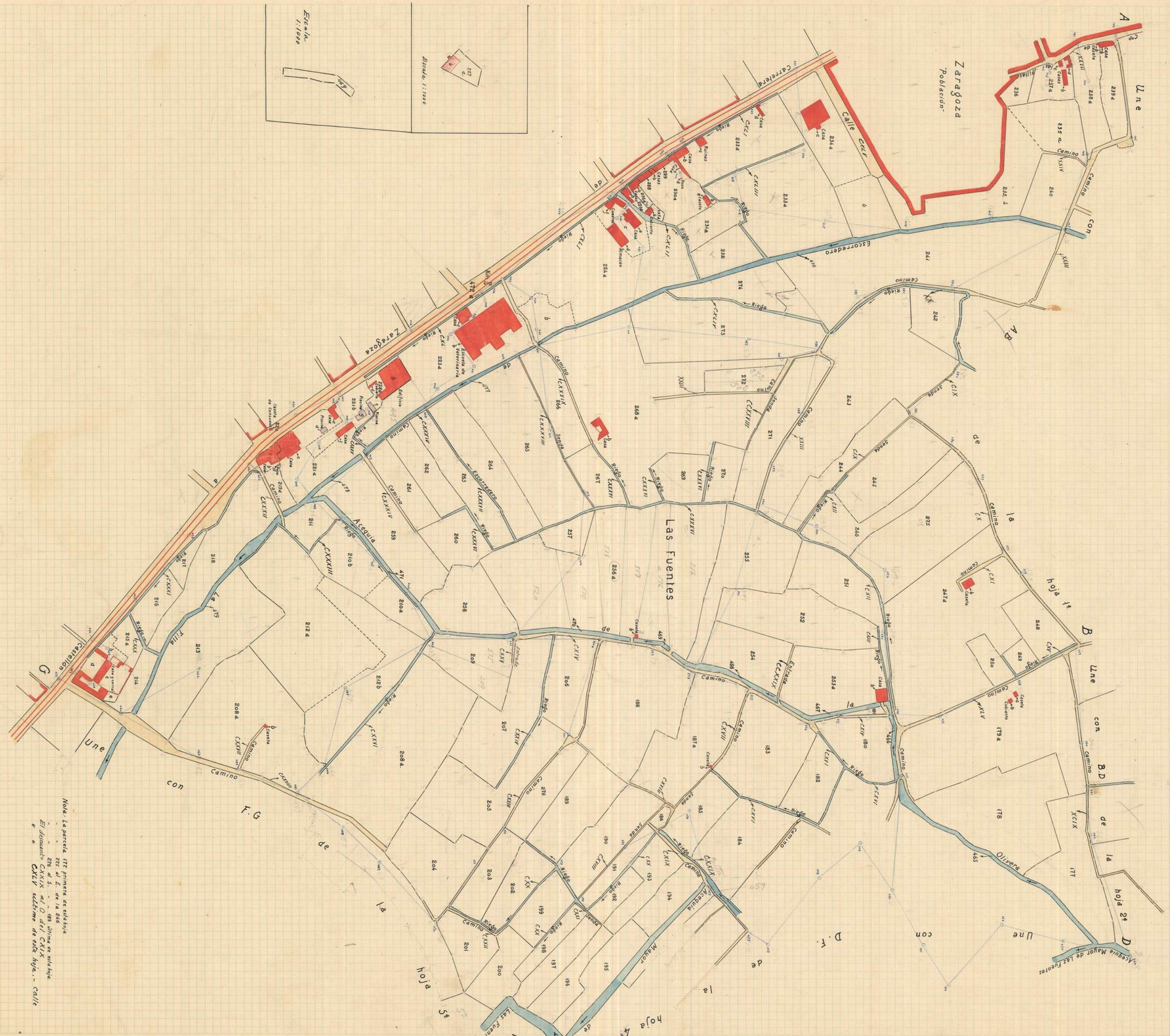

Zaragoza de Diciembre de 1949

El Desarrollador-Revisor,

Zaragoza a 20 de Febrero de 1950

El Topógrafo Ayudante de Geografía y Catastro,

José Pepé

Conforme:

El Ingeniero, Jefe Provincial,

Aprobado:

El Director General

Escala 1:2000

C.T.P.- Modelo 31.- 2.000 ejemplares.- Año 1948.

GOBIERNO DE ARAGON

Provincia de Zaragoza
Partido judicial de Zaragoza

INSTITUTO GEOGRÁFICO Y CATASTRAL

MAPA NACIONAL TOPOGRÁFICO PARCELARIO

Término municipal de Zaragoza
Polígono núm. 68 - Hoja 4ª

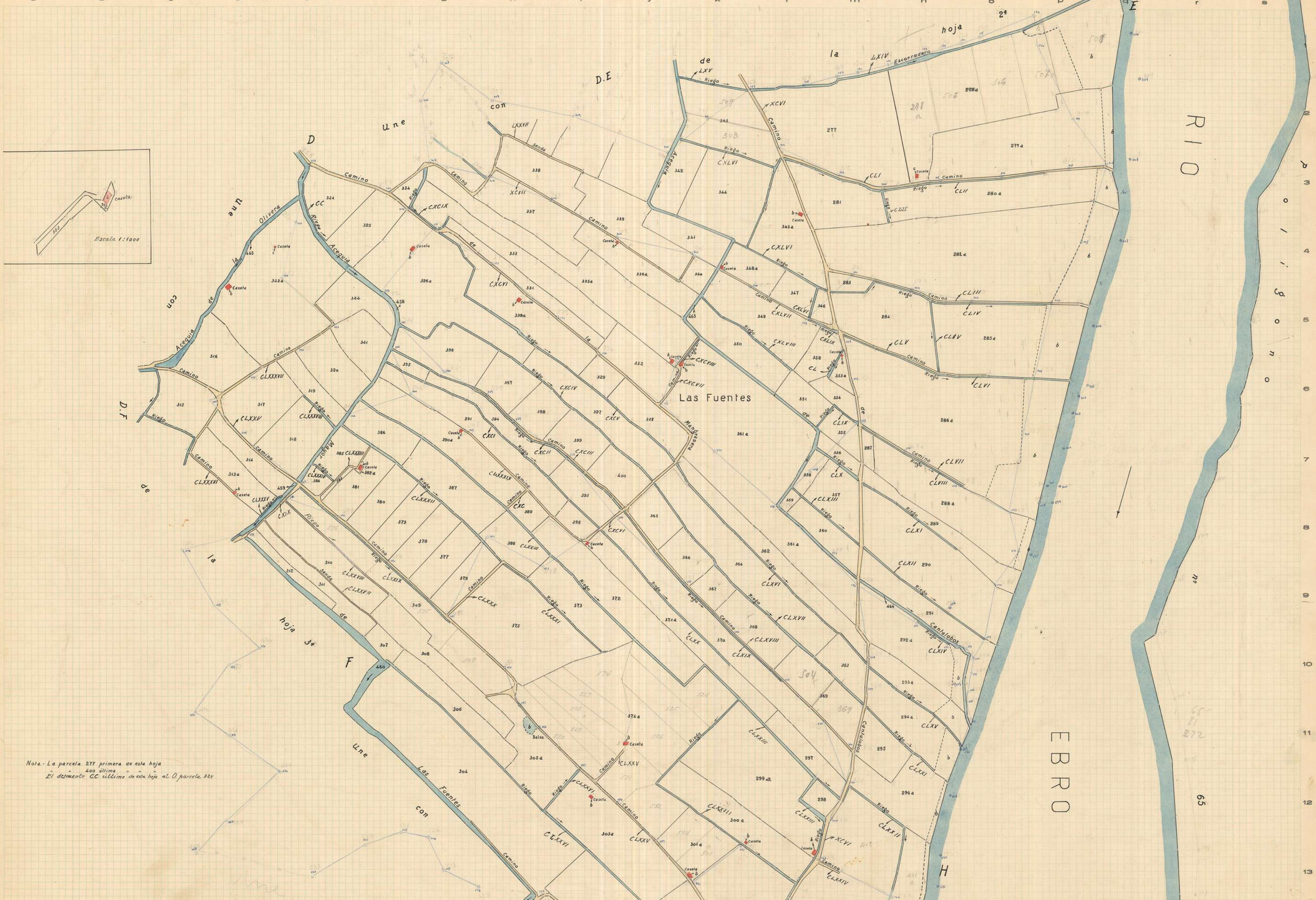

Zaragoza de Diciembre de 1949
El Desarrollador-Revisor,
Narciso Salillas

Zaragoza a 20 de Febrero de 1950
El Topógrafo Ayudante de Geografía y Catastro,
José Papí

Conforme:
El Ingeniero, Jefe Provincial,

Aprobado:
El Director General

Escala 1: 2000

C. T. P. - Modelo 21. - 2.000 ejemplares. - Año 1949.

GOBIERNO DE ARAGON

Provincia de Zaragoza
Partido judicial de Zaragoza

INSTITUTO GEOGRÁFICO Y CATASTRAL

MAPA NACIONAL TOPOGRÁFICO PARCELARIO

Término municipal de Zaragoza
Polígono núm. 68 - Hoja 5ª

Ver si es posible haciendo otra división de hojas, colocar las dos márgenes del río Ebro pues cuando se ve en esta hoja sólo existe una margen

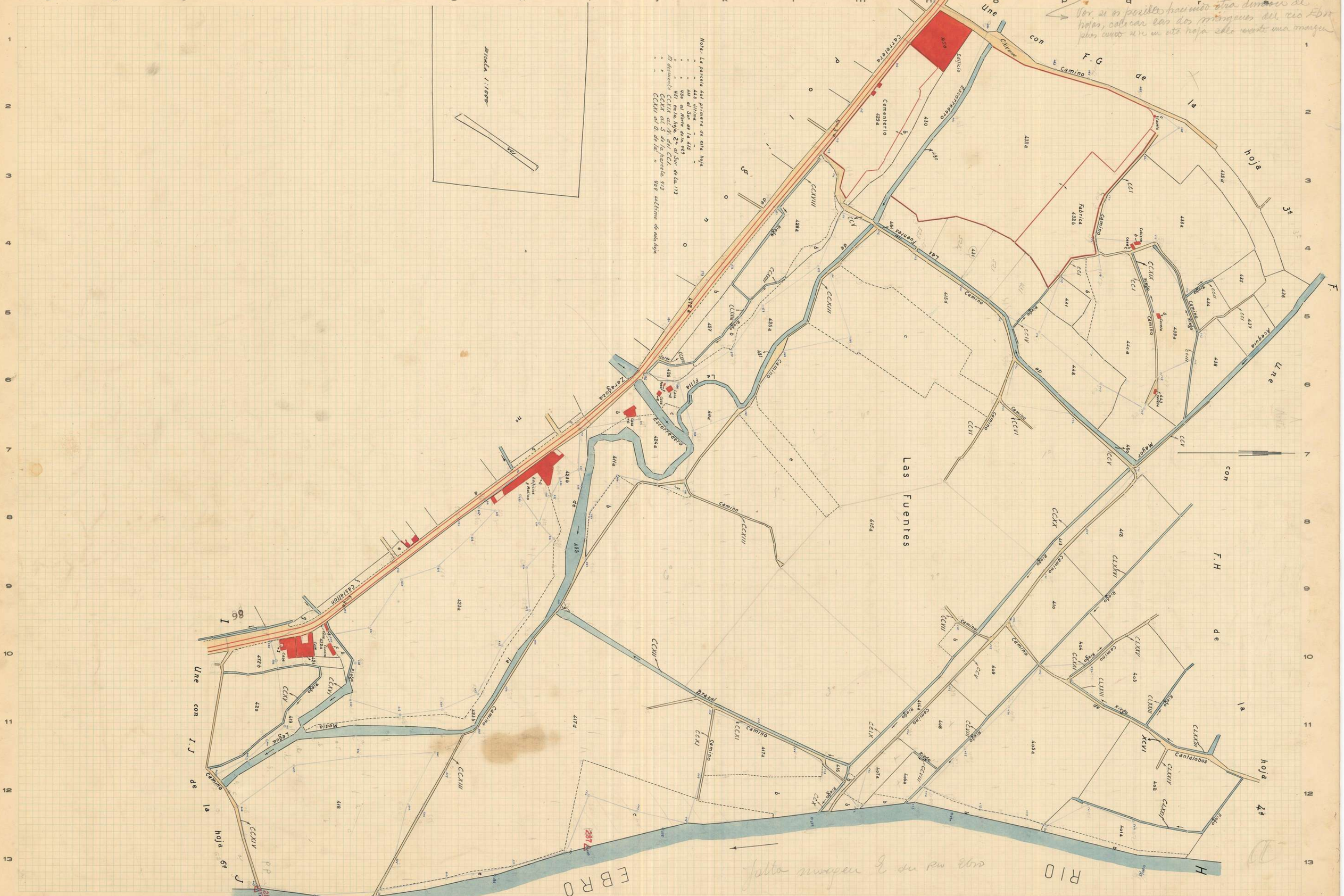

Falta margen E del río Ebro

Zaragoza a de Diciembre de 1949
El Desarrollador-Revisor,
Narciso Salitta

Zaragoza a 20 de Febrero de 1950
El Topógrafo Ayudante de Geografía y Catastro,
José Papí

Conforme:
El Ingeniero, Jefe Provincial,

Aprobado:
El Director General

Escala 1:2000

C. T. P. - Modelo 21. - 2.000 ejemplares. - Año 1948.

El polígono 65 está en otra escala, por tanto debe dibujarse la margen E

GOBIERNO DE ARAGON

INSTITUTO GEOGRÁFICO Y CATASTRAL

MAPA NACIONAL TOPOGRÁFICO PARCELARIO

Provincia de Zaragoza
Partido judicial de Zaragoza

Término municipal de Zaragoza
Polígono núm. 68 Hoja 6ª y última

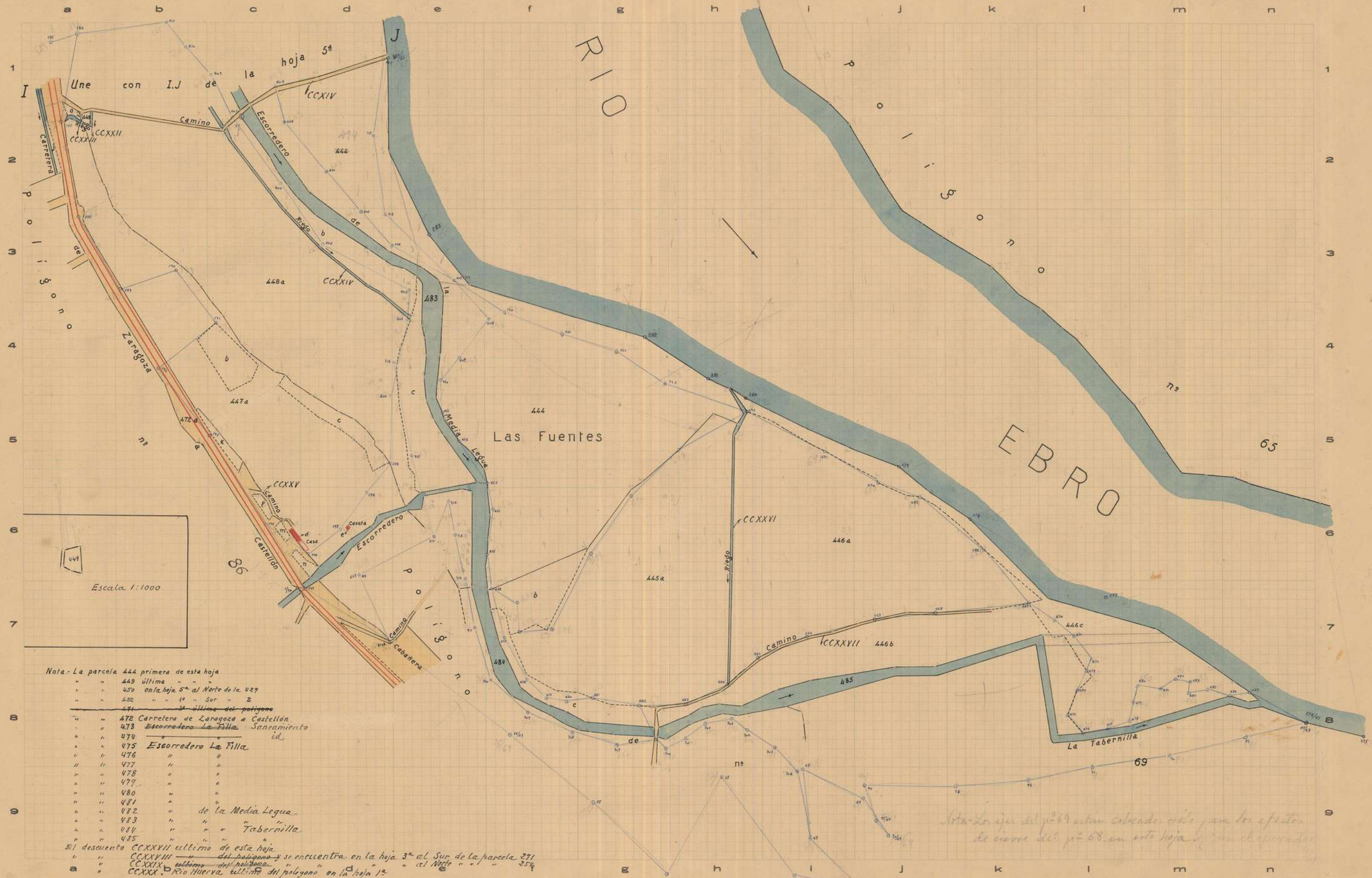

Zaragoza de Diciembre de 1949
El Desarrollador-Revisor,
Narciso Sabitta

Zaragoza a 20 de Febrero de 1950
El Topógrafo Ayudante de Geografía y Catastro,
José Pané

Conforme:
El Ingeniero, Jefe Provincial,

Aprobado:
El Director General,

C. T. P. - Madrid 22. - 2.000 ejemplares. - Año 1948.

Escala 1: 2000

GOBIERNO DE ARAGON

INSTITUTO GEOGRÁFICO Y CATASTRAL

MAPA NACIONAL TOPOGRÁFICO PARCELARIO

Provincia de Zaragoza
Partido judicial de Zaragoza

Término municipal de Zaragoza
Polígono núm. 69 - hoja 1ª

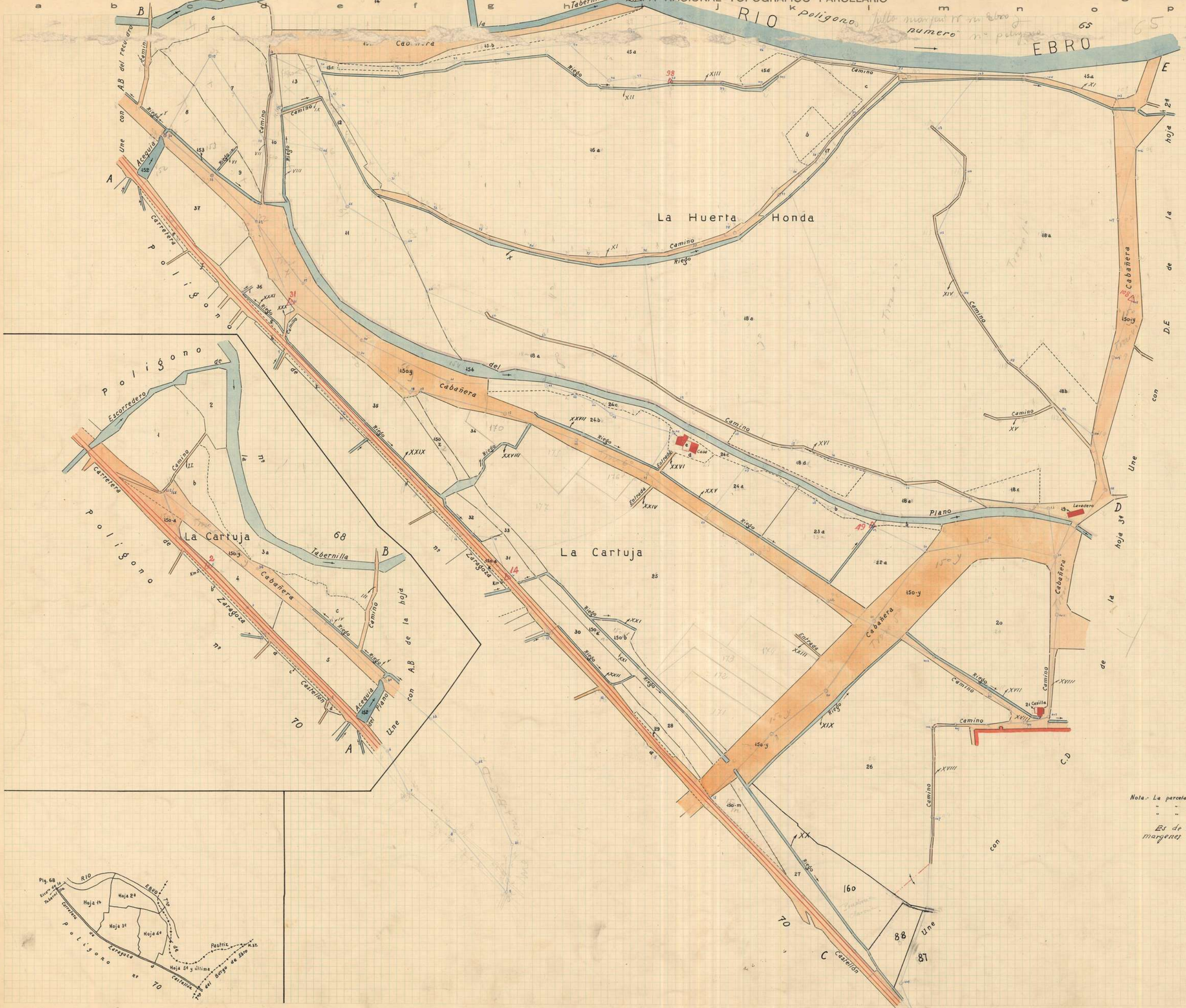

Nota.- La parcela 5 última del recuadro
" " 6 primera de la hoja
" " 37 última de esta hoja

Es de todo punto imposible la colocación de las dos margenes del Río Ebro. Ya figura completo en el polígono 65.

Zaragoza de Enero de 1930
El Desarrollador-Revisor,
Narciso Salillas

a de de 194
El Topógrafo Ayudante de Geografía y Catastro,

Conforme:
El Ingeniero, Jefe Provincial,

Aprobado:
El Director General

Escala 1: 2000

C.T.P. - Modelo 21. - 3.000 ejemplares. - Año 1948.

GOBIERNO DE ARAGON

INSTITUTO GEOGRÁFICO Y CATASTRAL

MAPA NACIONAL TOPOGRÁFICO PARCELARIO

Provincia de Zaragoza
Partido judicial de Zaragoza

Término municipal de Zaragoza
Polígono núm. 69 - hoja 2ª

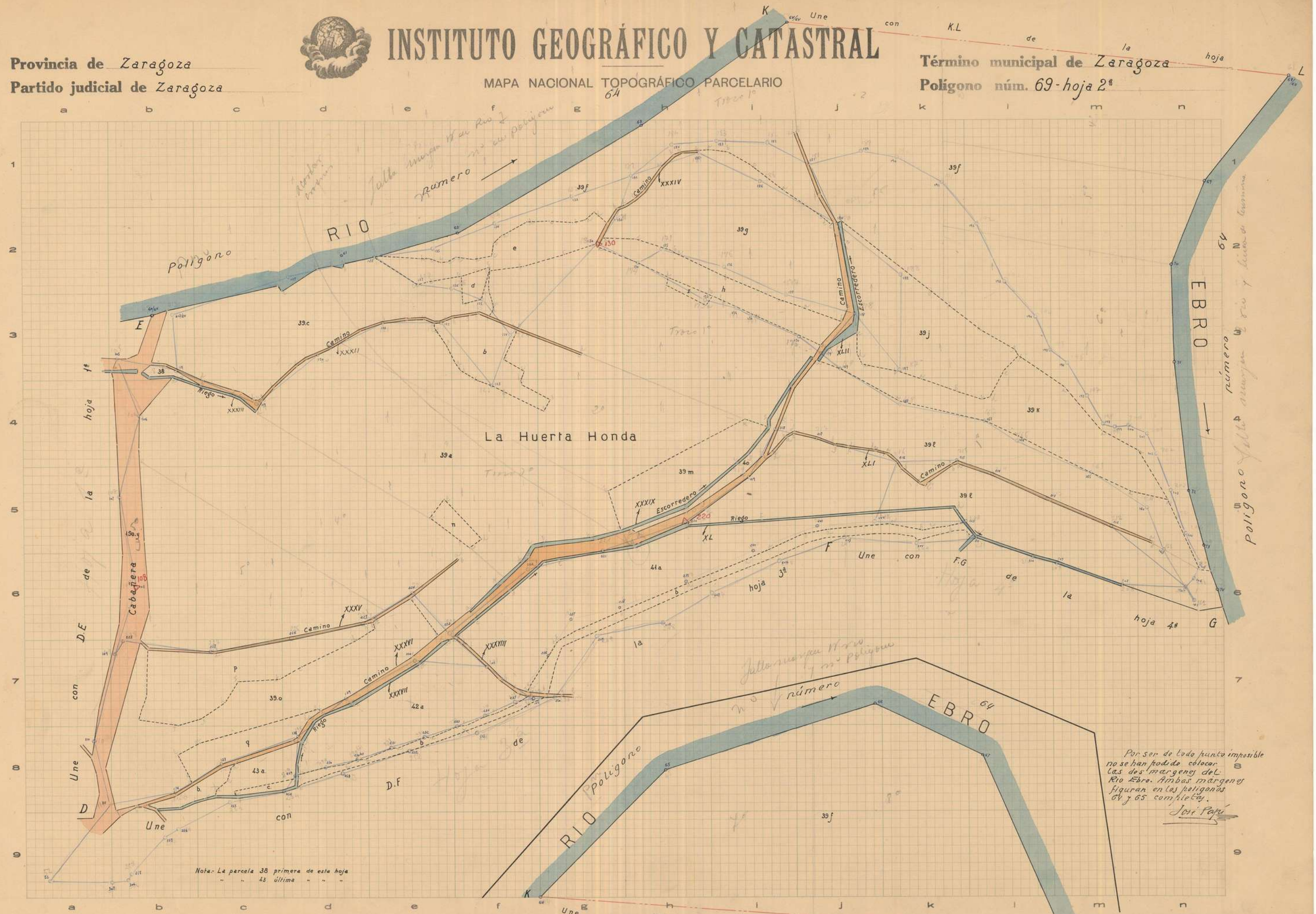

Por ser de todo punto imposible no se han podido colocar las dos margenes del Rio Ebro. Ambas márgenes figuran en los polígonos 64 y 65 completas.

José Papí

Zaragoza a de Enero de 1940
El Desarrollador-Revisor,
Narciso Sabillas

Zaragoza a 20 de Marzo de 1940
El Topógrafo Ayudante de Geografía y Catastro,
José Papí

Conforme:
El Ingeniero, Jefe Provincial,

Aprobado:
El Director General,

Escala 1: 2000

C. T. P. - Modelo 22. - 2.000 ejemplares. - Año 1940.

GOBIERNO DE ARAGON

Provincia de Zaragoza
Partido judicial de Zaragoza

INSTITUTO GEOGRÁFICO Y CATASTRAL

MAPA NACIONAL TOPOGRÁFICO PARCELARIO

Término municipal de Zaragoza
Polígono núm. 69 - hoja 3ª

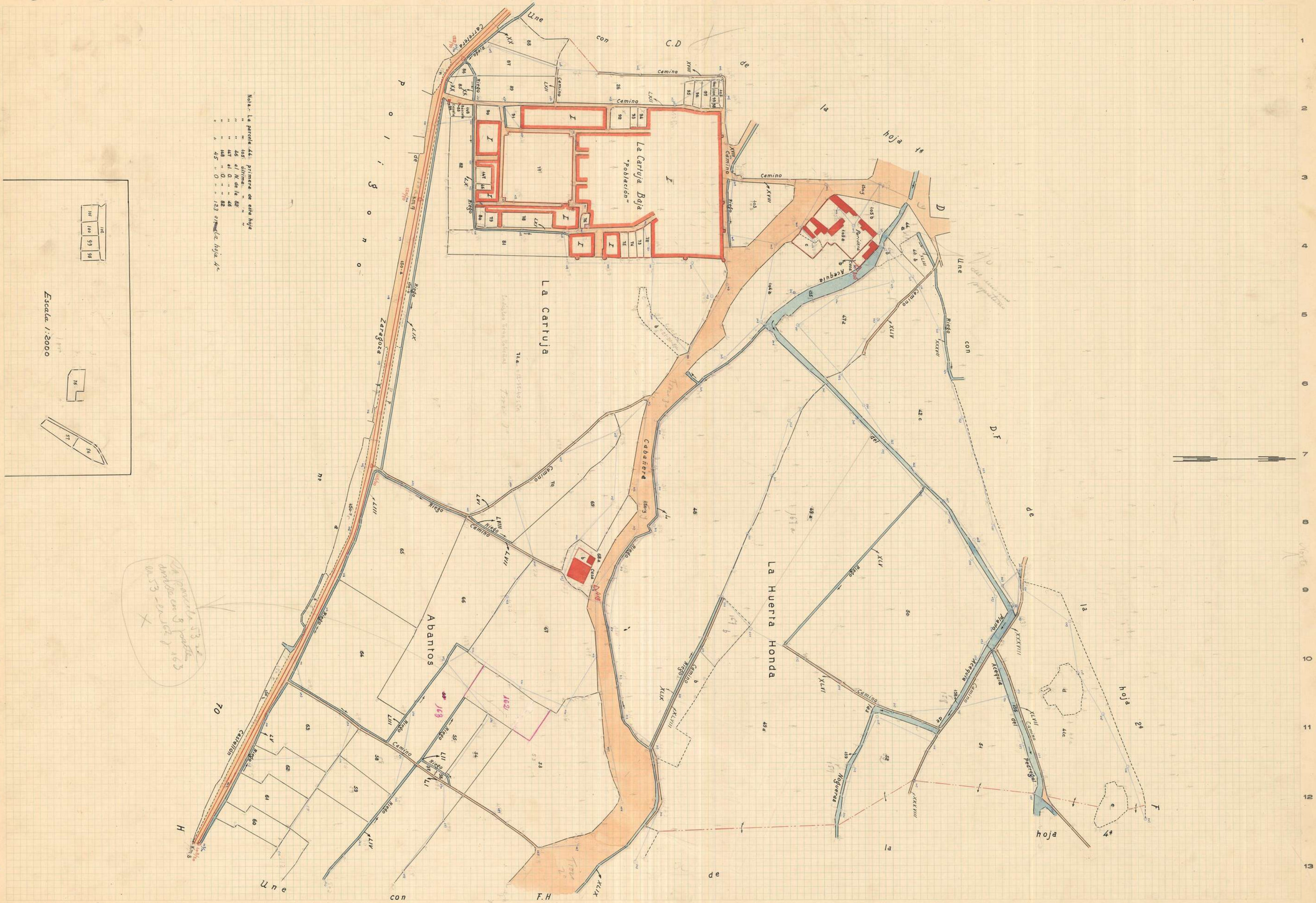

Nota.- La parcela 44 primera de esta hoja
" " 105 última " " "
" " 46 al N. de la 82
" " 147 al O. " " 46
" " 148 al O. " " 82
" " 45 " O. " " 123 en la hoja 4ª

Zaragoza a de Enero de 1940
El Desarrollador-Revisor,
Navarro Labilla

Zaragoza a 20 de Marzo de 1940
El Topógrafo Ayudante de Geografía y Catastro,
José Papí

Conforme:
El Ingeniero, Jefe Provincial,

Aprobado:
El Director General

Escala 1:2000

C. T. P. - Madrid 21. - 2.000 ejemplares. - Año 1940.

GOBIERNO DE ARAGON

Provincia de Zaragoza
Partido judicial de Zaragoza

INSTITUTO GEOGRÁFICO Y CATASTRAL

MAPA NACIONAL TOPOGRÁFICO PARCELARIO

Término municipal de Zaragoza
Polígono núm. 69-hoja 4ª

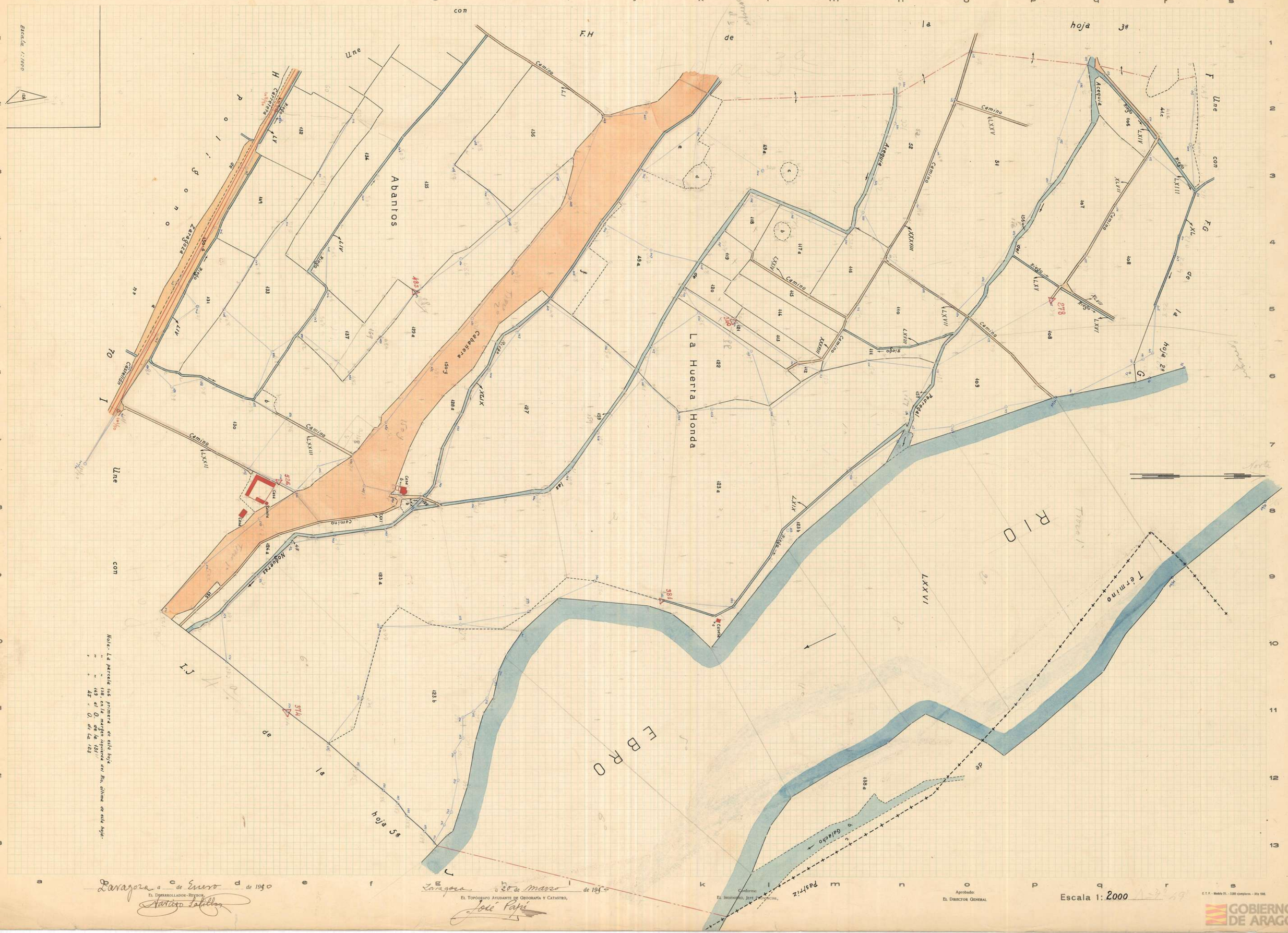

Zaragoza a de Enero de 1950
El Desarrollador-Revisor,
Narciso Sotillos

Zaragoza a 20 de Marzo de 1950
El Topógrafo Ayudante de Geografía y Catastro,
José Papí

Conforme:
El Ingeniero, Jefe Provincial,

Aprobado:
El Director General

Escala 1: 2000

C. T. P. - Modelo 21. - 3.000 ejemplares. - Año 1946.

GOBIERNO DE ARAGON

INSTITUTO GEOGRÁFICO Y CATASTRAL

MAPA NACIONAL TOPOGRÁFICO PARCELARIO

Provincia de Zaragoza
Partido judicial de Zaragoza

Término municipal de Zaragoza
Polígono núm. 69 - hoja 5ª y última

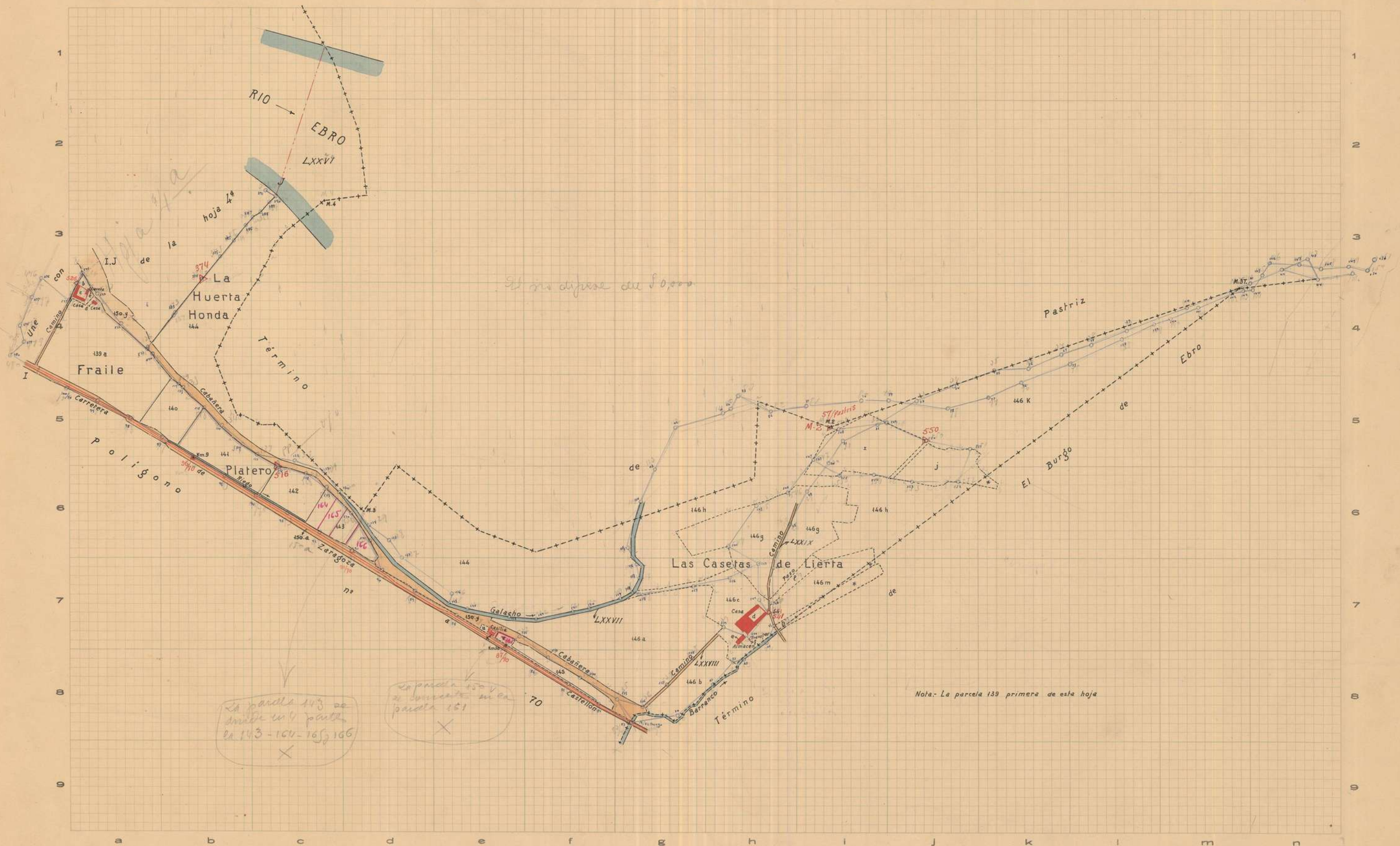

Zaragoza de Enero de 1950
El Desarrollador-Revisor,

Zaragoza a 20 de Marzo de 195-
El Topógrafo Ayudante de Geografía y Catastro,

Conforme:
El Ingeniero, Jefe Provincial,

Aprobado:
El Director General,

C. T. P. - Modelo 23. - 2.000 ejemplares. - Año 1948.

Escala 1: 5000

GOBIERNO DE ARAGON

Provincia de Zaragoza
Partido judicial de Zaragoza

INSTITUTO GEOGRÁFICO Y CATASTRAL

MAPA NACIONAL TOPOGRÁFICO PARCELARIO

Término municipal de Zaragoza
Polígono núm. 70- hoja 1ª

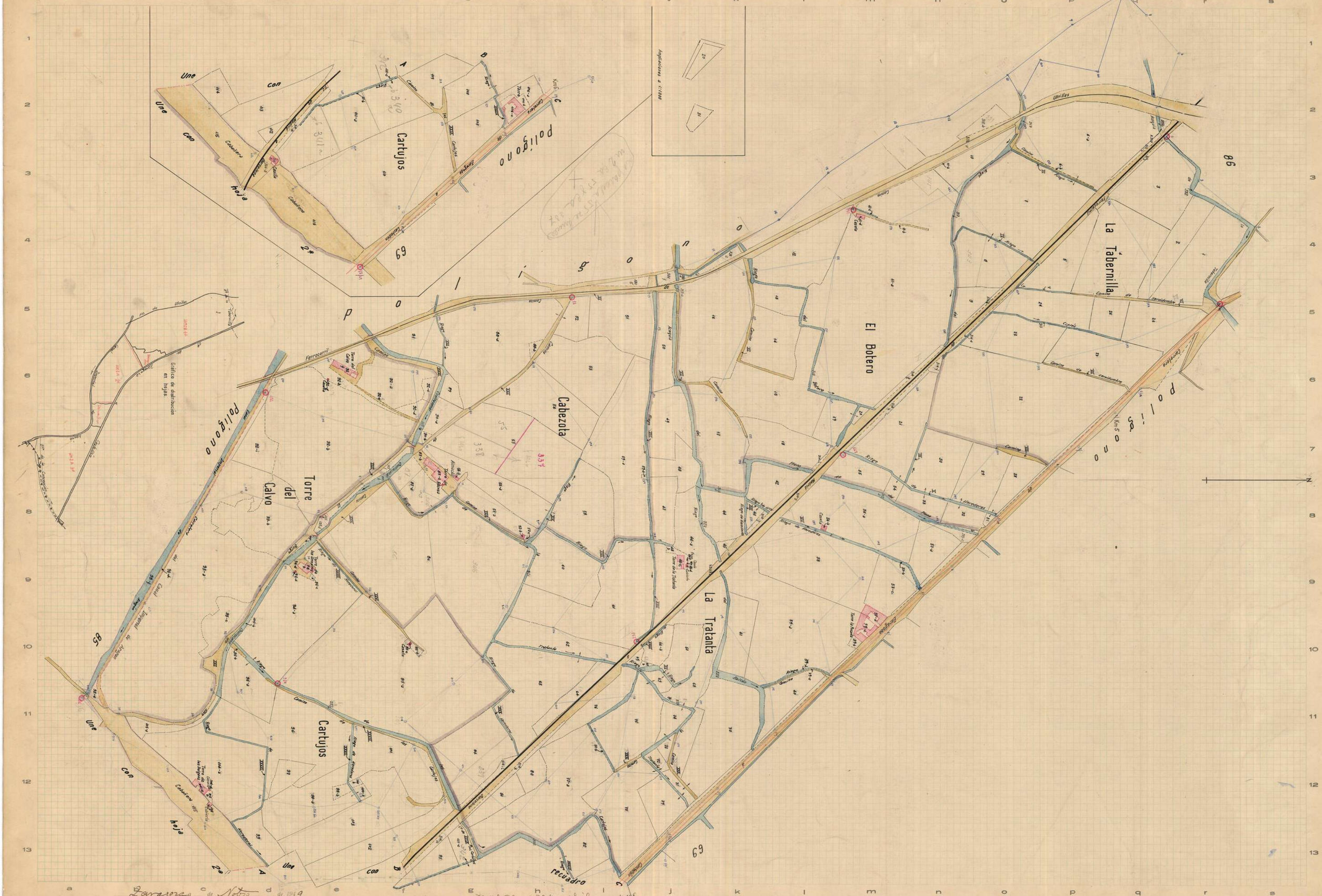

Provincia de Zaragoza
Partido judicial de Zaragoza

INSTITUTO GEOGRÁFICO Y CATASTRAL

MAPA NACIONAL TOPOGRÁFICO PARCELARIO

Término municipal de Zaragoza
Polígono núm. 70 - hoja 2ª

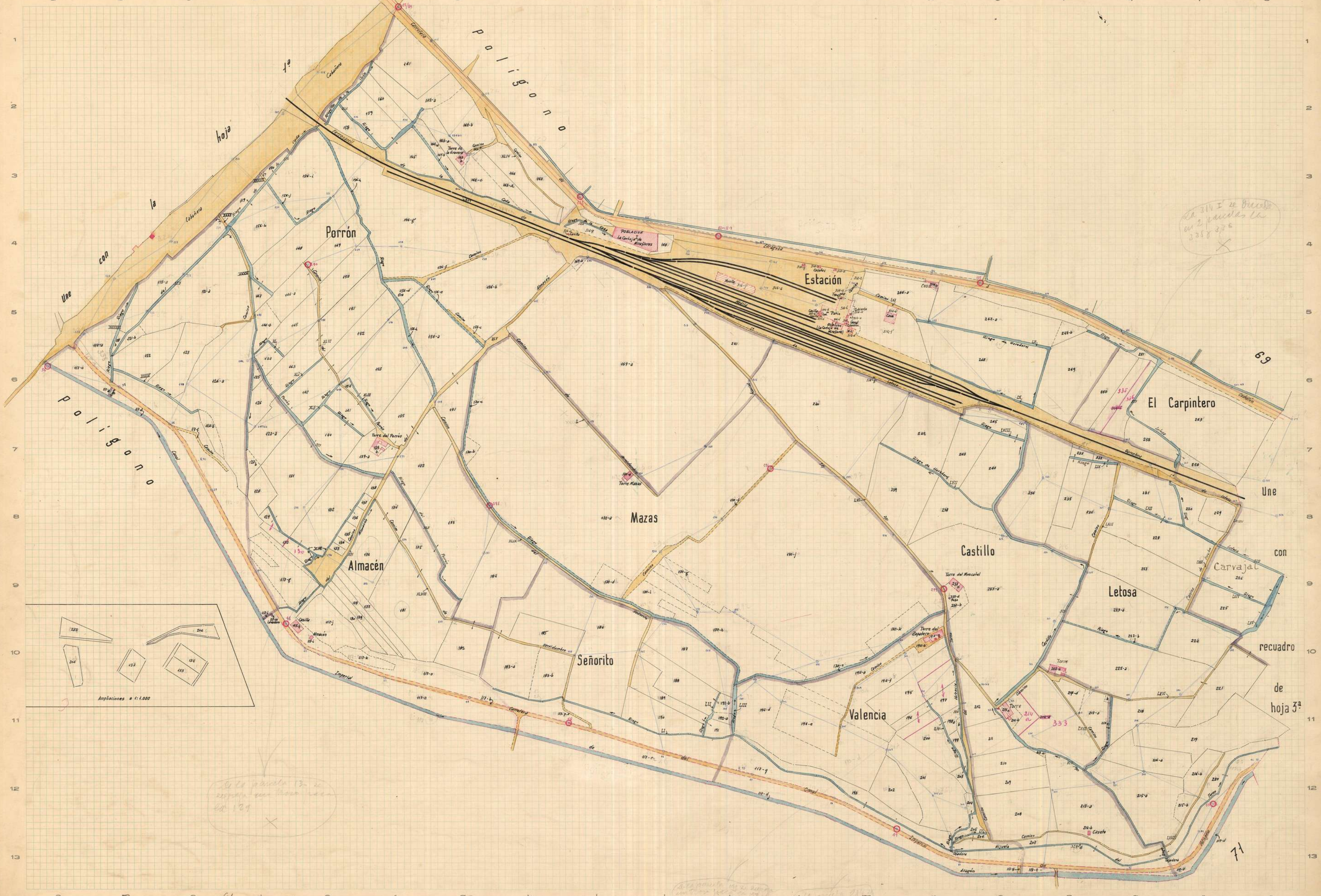

Zaragoza de Nobre de 1949
El Desarrollador Revisor,
Narciso Salillas

Zaragoza a 29 de abril de 1950
El Topógrafo Ayudante de Geografía y Catastro,

Conforme:
El Ingeniero, Jefe Provincial,

Aprobado:
El Director General

Escala 1: 2.000

GOBIERNO DE ARAGON

Provincia de Zaragoza
Partido judicial de Zaragoza

INSTITUTO GEOGRÁFICO Y CATASTRAL

MAPA NACIONAL TOPOGRÁFICO PARCELARIO

Término municipal de Zaragoza
Polígono núm. 70 - hoja 3ª y última

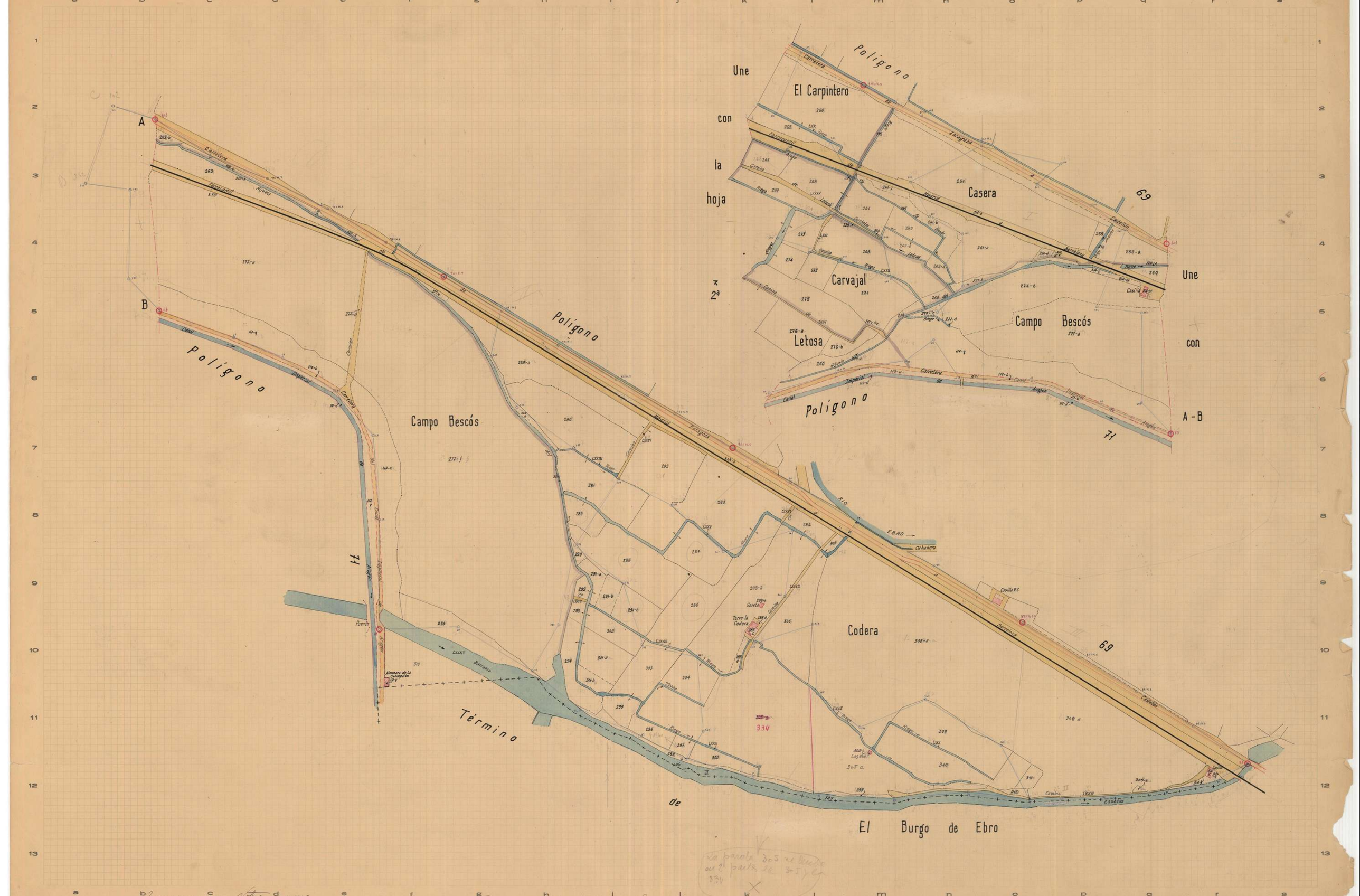

Zaragoza de Nobre de 1949
El Desarrollador-Revisor,
Narciso Sabillas

Zaragoza a 29 de abril de 1950
El Topógrafo Ayudante de Geografía y Catastro,

Conforme:
El Ingeniero, Jefe Provincial,

Aprobado:
El Director General

Escala 1: 2.000

GOBIERNO DE ARAGON

INSTITUTO GEOGRÁFICO Y CATASTRAL

MAPA NACIONAL TOPOGRÁFICO PARCELARIO

Provincia de Zaragoza

Partido judicial de Zaragoza

Término municipal de Zaragoza

Polígono núm. 71

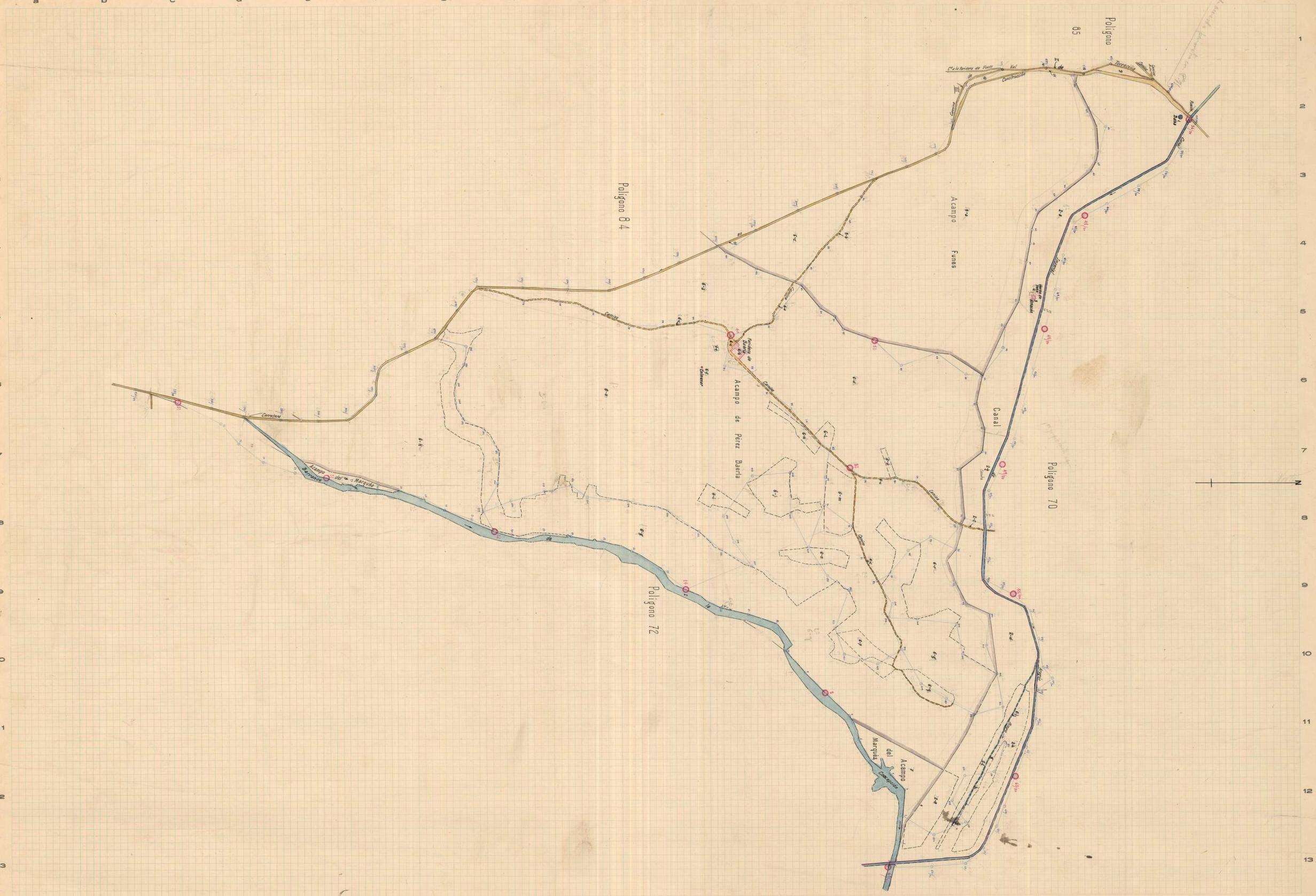

Zaragoza a ___ de Nobre de 1949

El Desarrollador-Revisor,

Zaragoza a ___ de marzo de 1950

El Topógrafo Ayudante de Geografía y Catastro,

Conforme:

El Ingeniero, Jefe Provincial,

Aprobado:

El Director General

Escala 1:5000

C. T. P. - Modelo 31. - 3.000 ejemplares. - Año 1948.

GOBIERNO DE ARAGON

Provincia de Zaragoza
Partido judicial de Zaragoza

INSTITUTO GEOGRÁFICO Y CATASTRAL

MAPA NACIONAL TOPOGRÁFICO PARCELARIO

Término municipal de Zaragoza
Polígono núm. 72

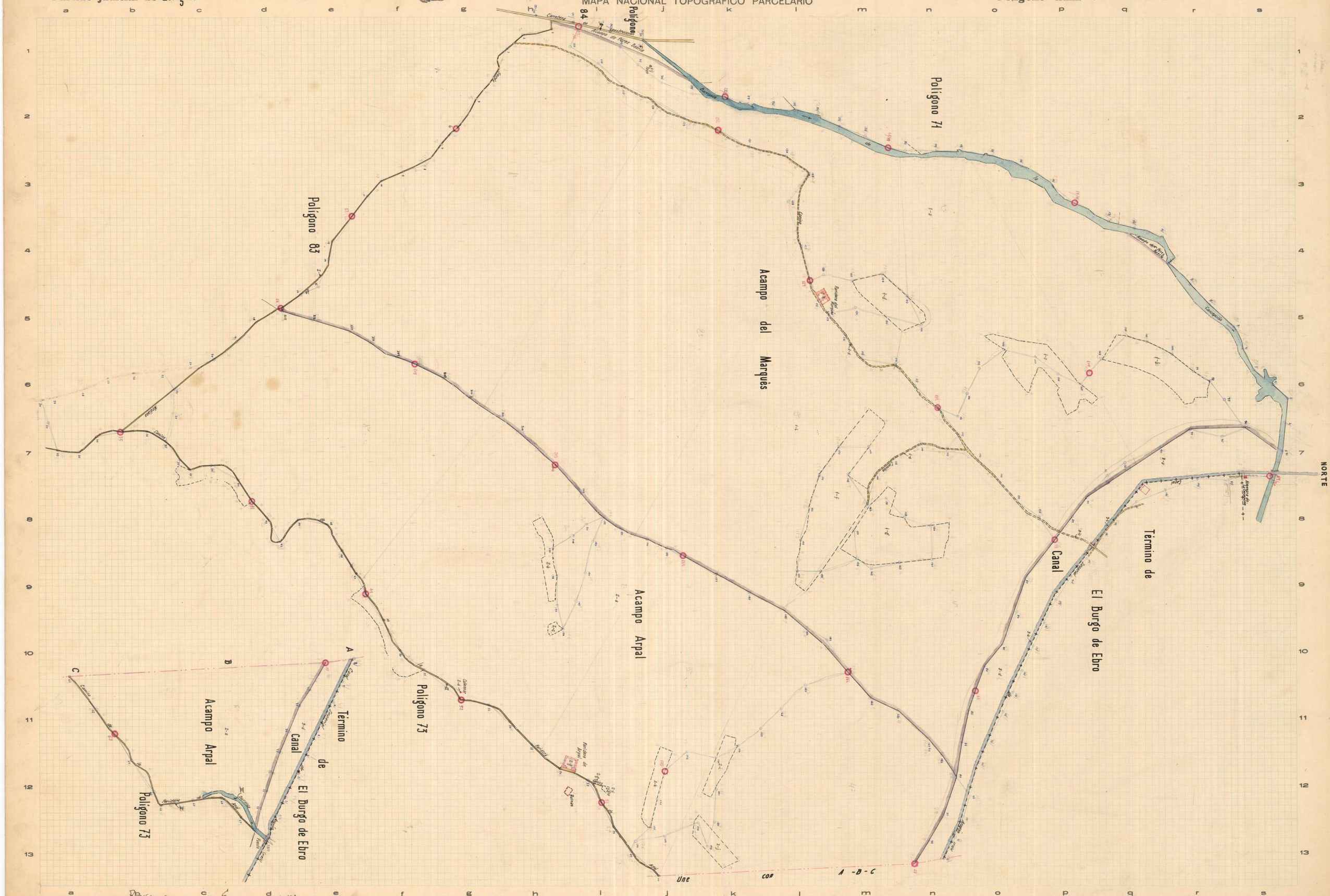

Zaragoza a de Enero de 1970
El Desarrollador-Revisor,

Zaragoza a de marzo de 1970
El Topógrafo Ayudante de Geografía y Catastro,

Conforme:
El Ingeniero, Jefe Provincial,

Aprobado:
El Director General

Escala 1: 5.000

C.T.P. - Modelo 71. - 2.000 ejemplares. - Año 1968

GOBIERNO DE ARAGON

Provincia de Zaragoza

Partido judicial de Zaragoza

INSTITUTO GEOGRÁFICO Y CATASTRAL

MAPA NACIONAL TOPOGRÁFICO PARCELARIO

Término municipal de Zaragoza

Polígono núm. 73

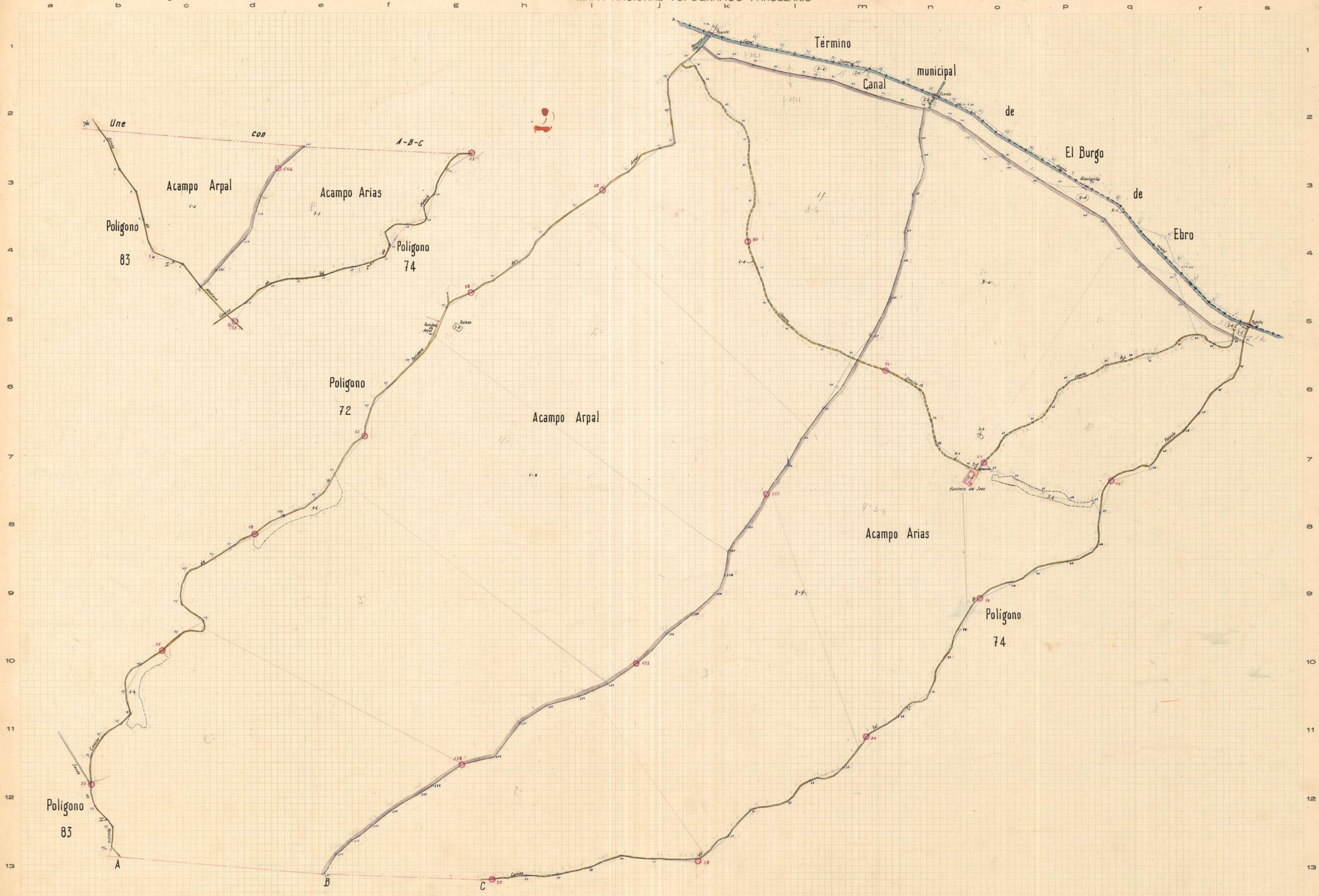

Zaragoza de Enero de 1950

El Desarrollador-Revisor,

Zaragoza a de marzo de 1960

El Topógrafo Ayudante de Geografía y Catastro,

Conforme:
El Ingeniero, Jefe Provincial,

Aprobado:
El Director General

Escala 1:5.000

C. T. P. - Modelo 71. - 3.000 ejemplares. - Año 1948.

GOBIERNO DE ARAGON

Provincia de Zaragoza

Partido judicial de Zaragoza

INSTITUTO GEOGRÁFICO Y CATASTRAL

MAPA NACIONAL TOPOGRÁFICO PARCELARIO

Término municipal de Zaragoza

Polígono núm. 74

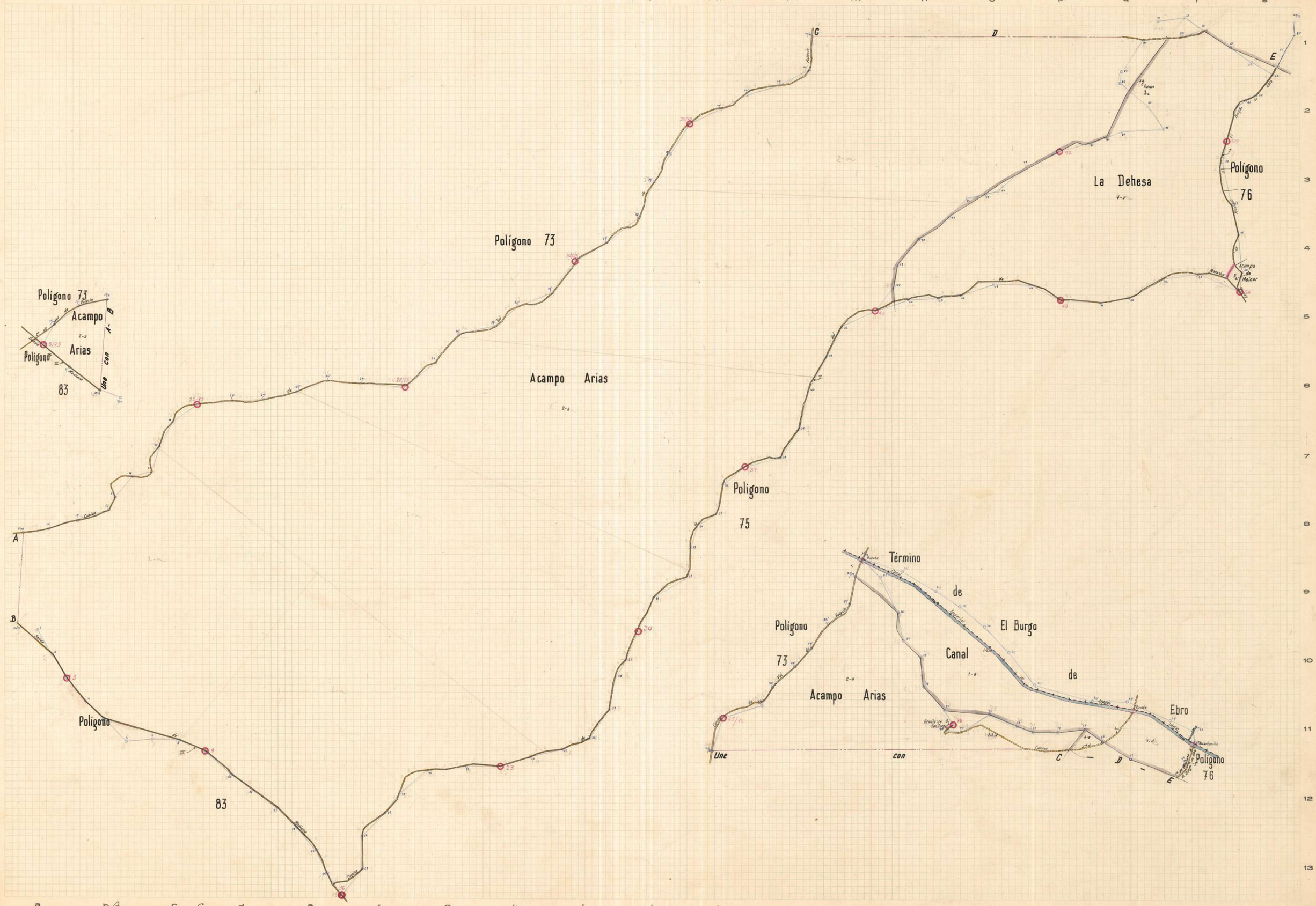

Zaragoza de Enero de 1950

El Desarrollador-Revisor,

Zaragoza a de marzo de 1950

El Topógrafo Ayudante de Geografía y Catastro,

Conforme:

El Ingeniero, Jefe Provincial,

Aprobado:

El Director General

Escala 1:5.000

C. T. P. - Madrid 31. - 3.000 ejemplares. - Año 1948.

GOBIERNO DE ARAGON

Provincia de Zaragoza
Partido judicial de Zaragoza

INSTITUTO GEOGRÁFICO Y CATASTRAL

MAPA NACIONAL TOPOGRÁFICO PARCELARIO

Término municipal de Zaragoza
Polígono núm. 75

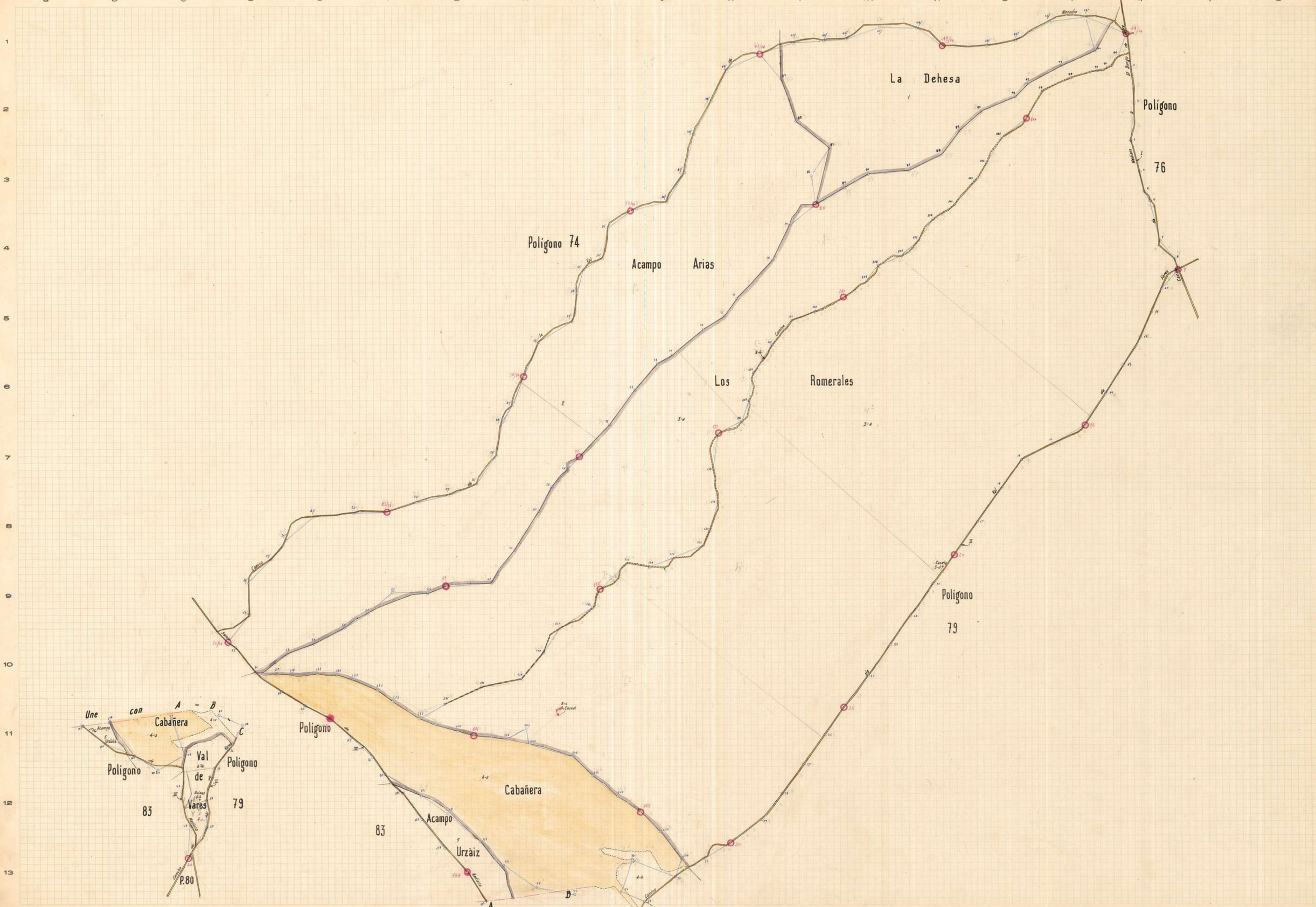

Zaragoza de Enero de 1950
El Desarrollador-Revisor,

Zaragoza a de marzo de 1950
El Topógrafo Ayudante de Geografía y Catastro,

Conforme:
El Ingeniero, Jefe Provincial,

Aprobado:
El Director General.

Escala 1: 5.000

C.T.P. - Madrid 21. - 3.000 ejemplares. - Año 1948.

GOBIERNO DE ARAGON

INSTITUTO GEOGRÁFICO Y CATASTRAL

MAPA NACIONAL TOPOGRÁFICO PARCELARIO

Provincia de Zaragoza
Partido judicial de Zaragoza

Término municipal de Zaragoza
Polígono núm. 76

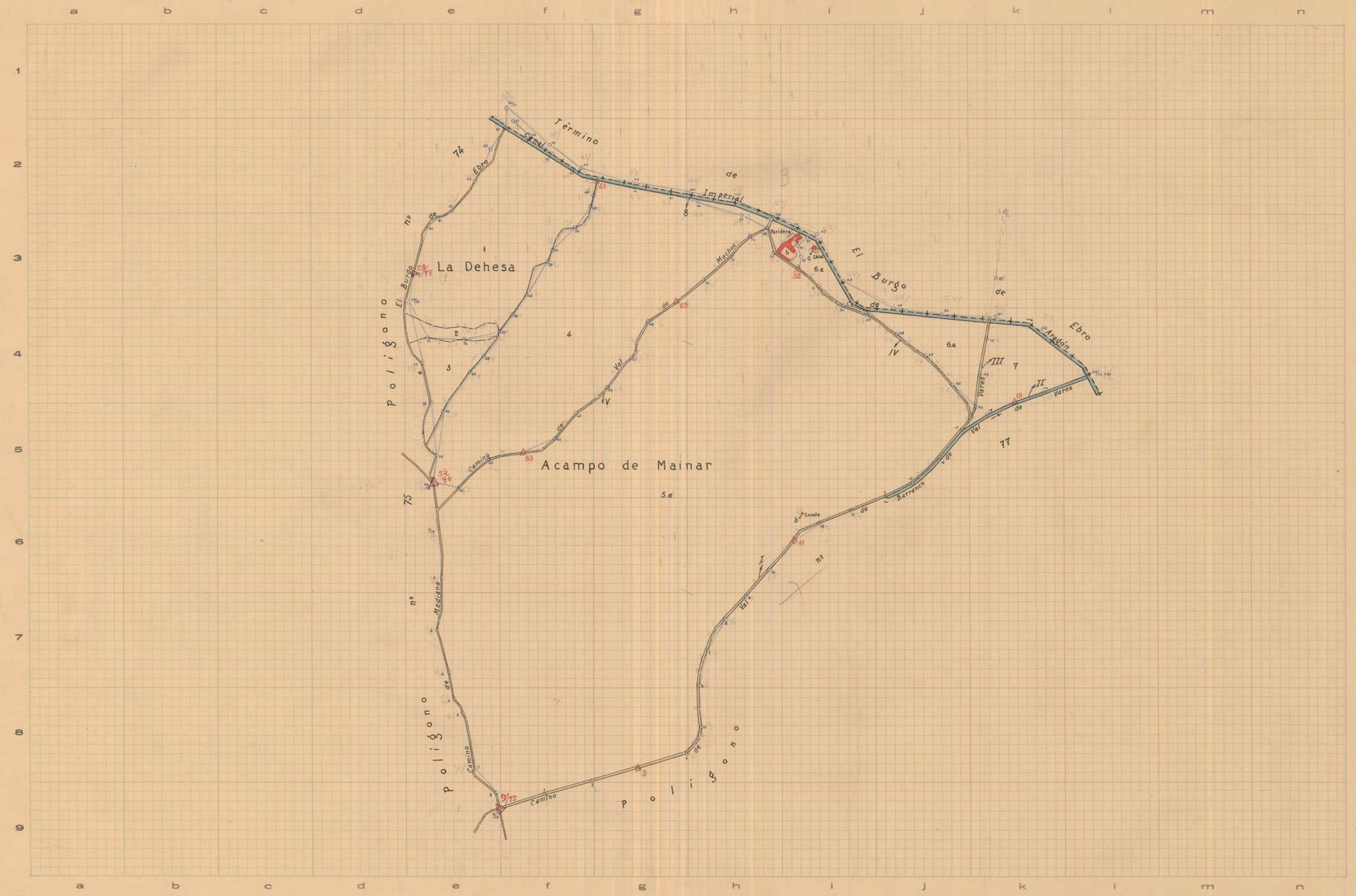

Zaragoza de Enero de 1960
El Desarrollador-Revisor,
Narciso Sabilla

Zaragoza a 30 de Marzo de 1960
El Topógrafo Ayudante de Geografía y Catastro,
José Papí

Conforme:
El Ingeniero, Jefe Provincial,

Aprobado:
El Director General,

C. T. P. - Modelo 33. - 2.000 ejemplares. - Año 1960.

Escala 1: 5000

GOBIERNO DE ARAGON

Provincia de Zaragoza
Partido judicial de Zaragoza

INSTITUTO GEOGRÁFICO Y CATASTRAL

MAPA NACIONAL TOPOGRÁFICO PARCELARIO

Término municipal de Zaragoza
Polígono núm. 77 (hoja 1ª)

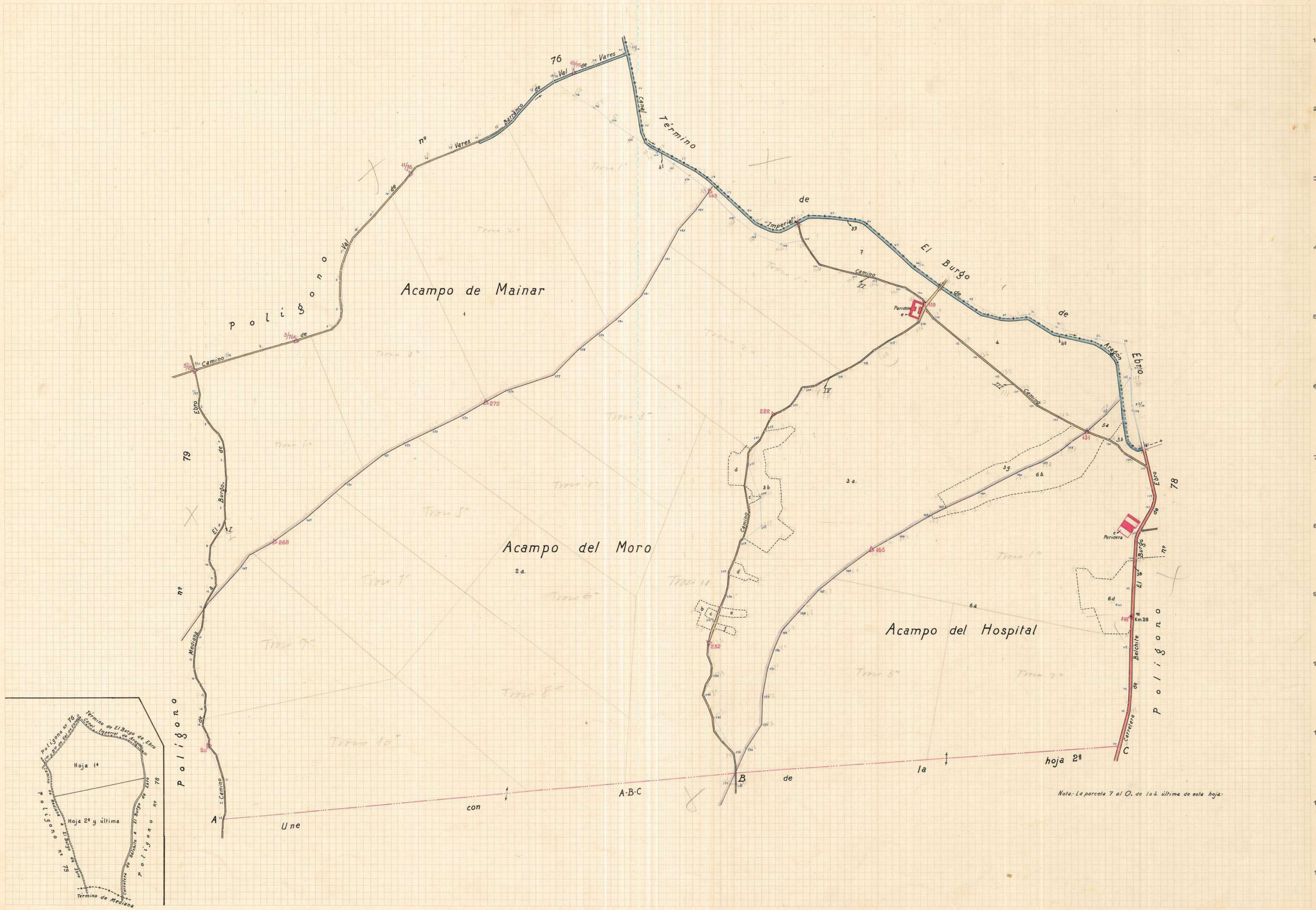

Zaragoza a de Junio de 1950
El Desarrollador-Revisor,
Guillermo [illegible]

Zaragoza a 5 de Diciembre de 1950
El Topógrafo Ayudante de Geografía y Catastro,
José Papí

Conforme:
El Ingeniero, Jefe Provincial,

Aprobado:
El Director General

Escala 1: 5000

C. T. P. - Madrid 21. - 2.000 ejemplares. - Año 1948.

GOBIERNO DE ARAGON

Provincia de Zaragoza

Partido judicial de Zaragoza

INSTITUTO GEOGRÁFICO Y CATASTRAL

MAPA NACIONAL TOPOGRÁFICO PARCELARIO

Término municipal de Zaragoza

Polígono núm. 77 (hoja 2ª y última)

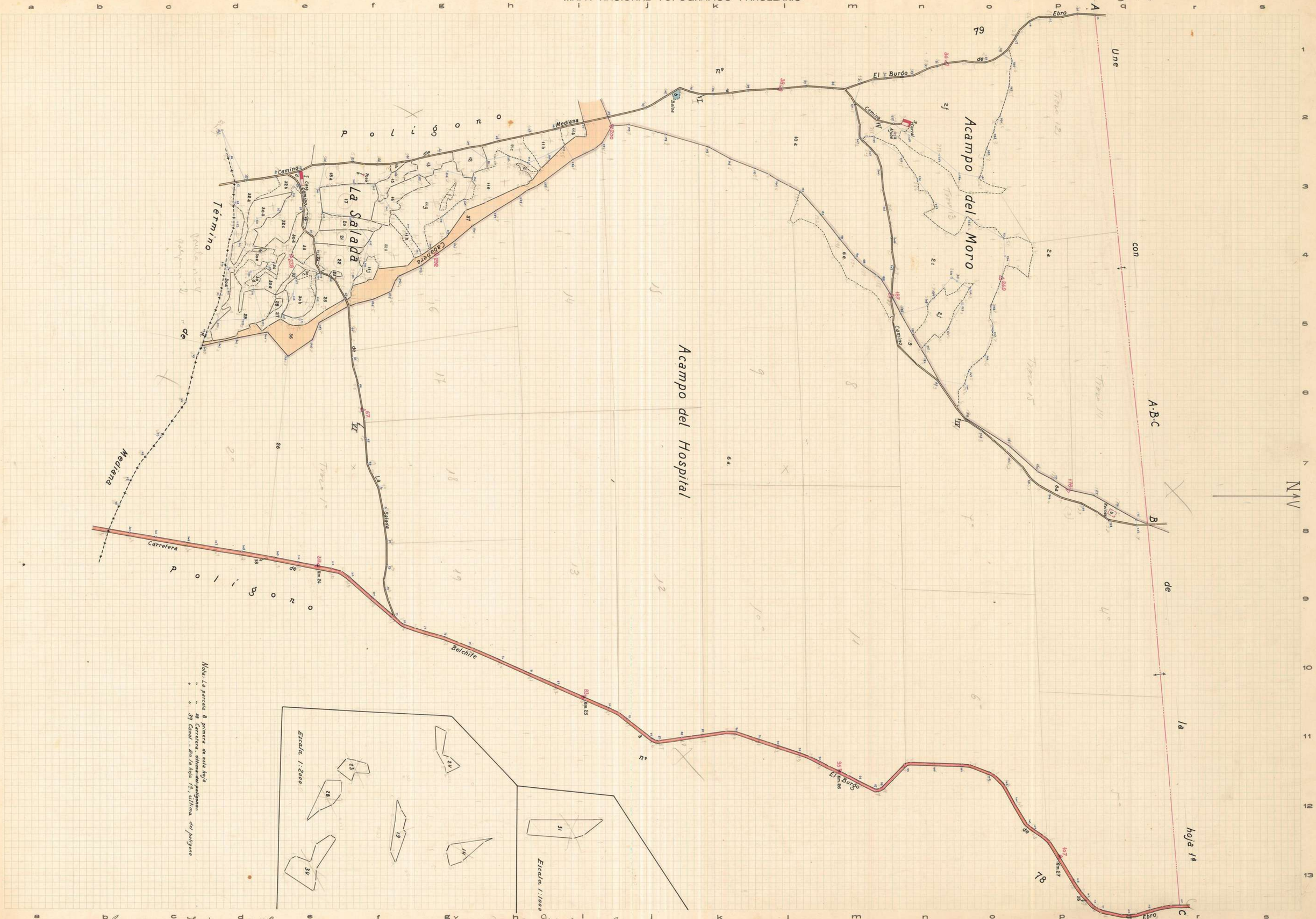

Zaragoza a 5 de Diciembre de 1960

El Topógrafo Ayudante de Geografía y Catastro,

José Pérez

Conforme:
El Ingeniero, Jefe Provincias,

Aprobado:
El Director General

Escala 1:5000

C. T. P. - Modelo 21. - 3.000 ejemplares. - Año 1948.

GOBIERNO DE ARAGON

INSTITUTO GEOGRÁFICO Y CATASTRAL

MAPA NACIONAL TOPOGRÁFICO PARCELARIO

Provincia de Zaragoza

Partido judicial de Zaragoza

Término municipal de Zaragoza

Polígono núm. 78 (hoja 1ª)

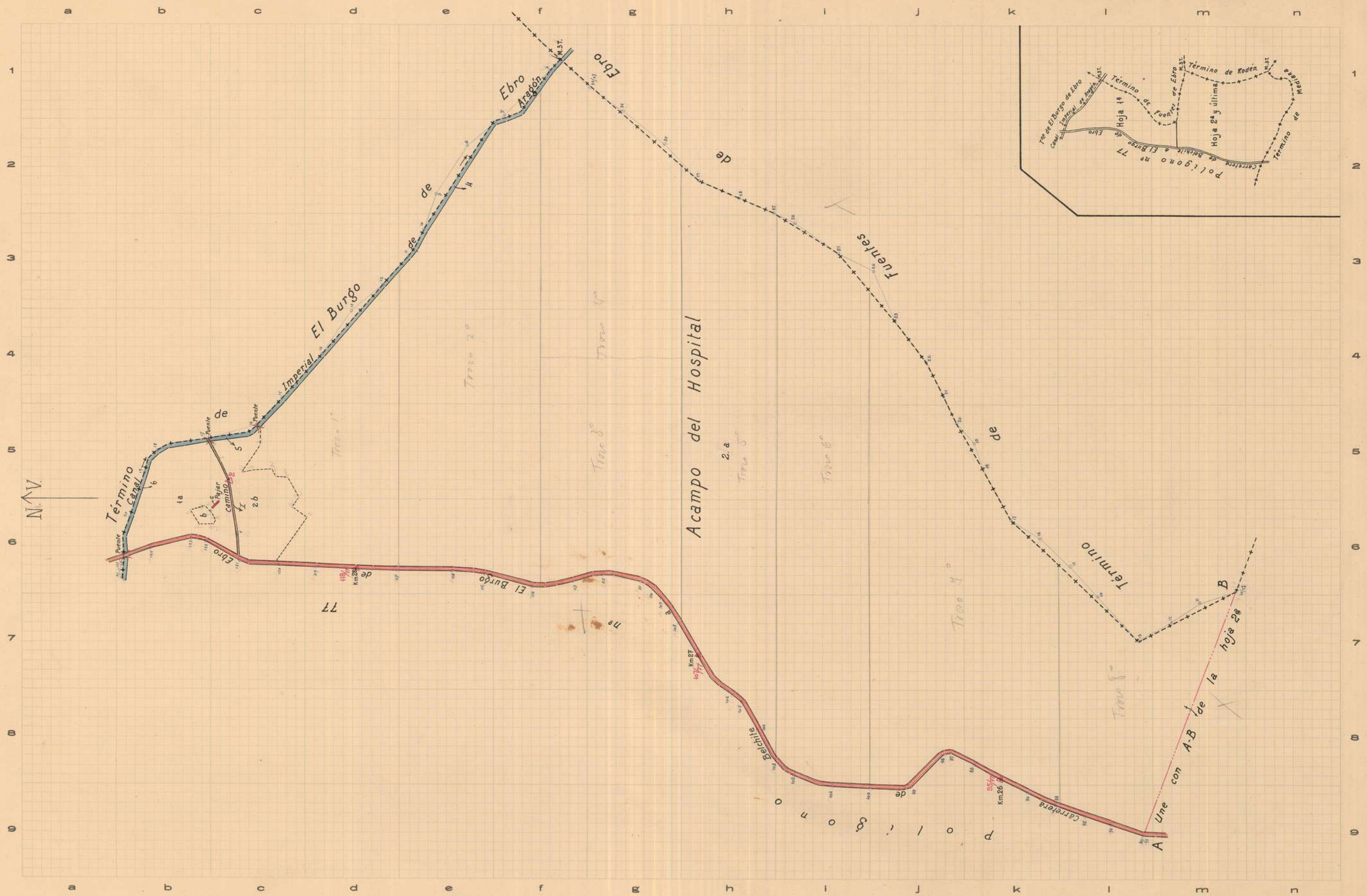

Zaragoza a de Junio de 1940

El Desarrollador-Revisor,

Guillermo Conde

Zaragoza a 7 de Diciembre de 1940

El Topógrafo Ayudante de Geografía y Catastro,

José Papí

Conforme:

El Ingeniero, Jefe Provincial,

Aprobado:

El Director General,

C. T. P. - Modelo 22. - 2.000 ejemplares. - Año 1948.

Escala 1:5000

GOBIERNO DE ARAGON

Provincia de Zaragoza

Partido judicial de Zaragoza

INSTITUTO GEOGRÁFICO Y CATASTRAL

MAPA NACIONAL TOPOGRÁFICO PARCELARIO

Término municipal de Zaragoza

Polígono núm. 78 (hoja 2ª y última)

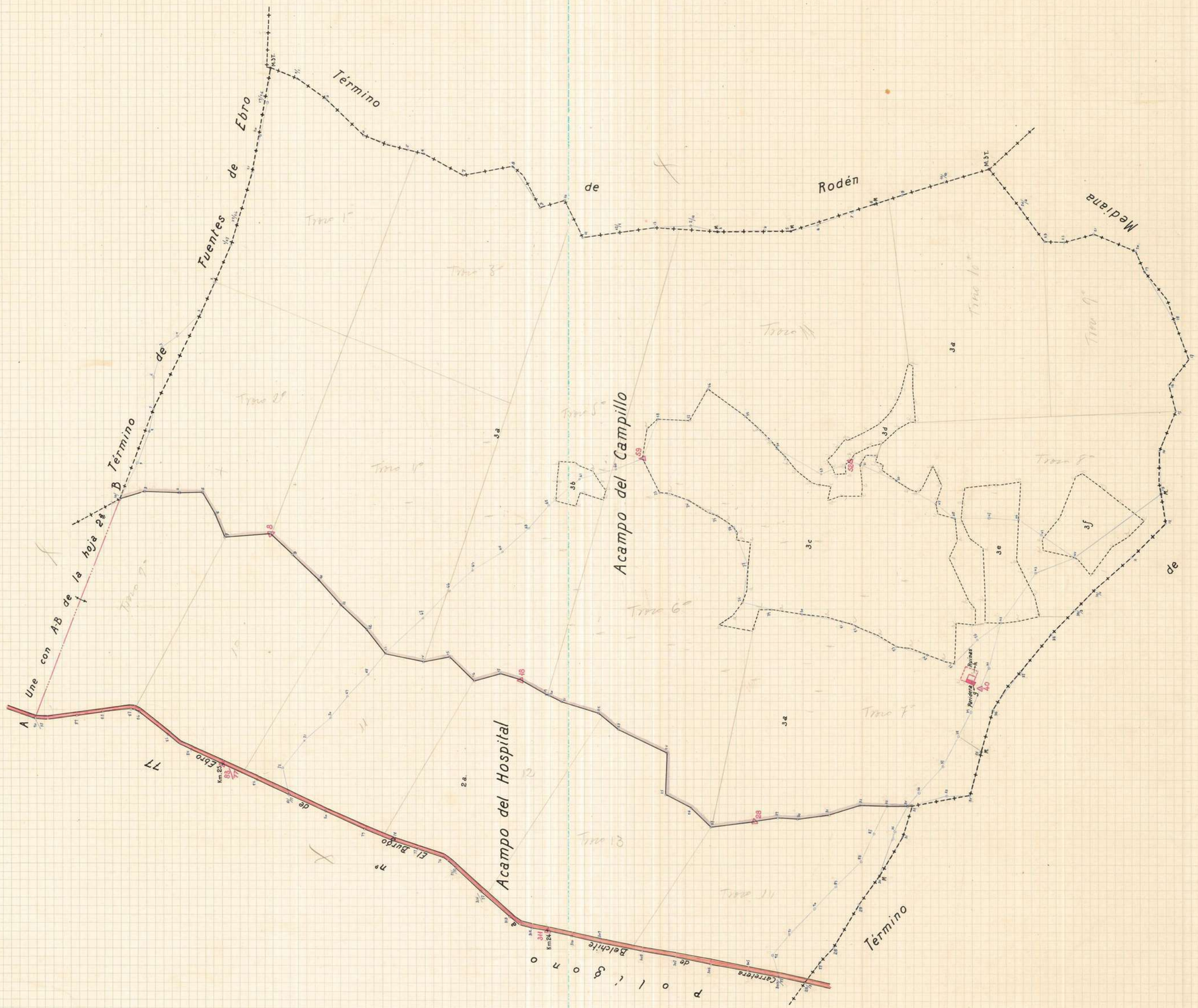

Zaragoza a 1 de Junio de 1949

El Desarrollador-Revisor,

Zaragoza a 17 de Diciembre de 1950

El Topógrafo Ayudante de Geodesia y Catastro,

José Pajes

Conforme:
El Ingeniero, Jefe Provincial,

Aprobado:
El Director General

Escala 1:5000

C. T. P. - Madrid 21. - 2.000 ejemplares. - Año 1948.

GOBIERNO DE ARAGON

Provincia de Zaragoza

Partido judicial de Zaragoza

INSTITUTO GEOGRÁFICO Y CATASTRAL

MAPA NACIONAL TOPOGRÁFICO PARCELARIO

Término municipal de Zaragoza

Polígono núm. 79

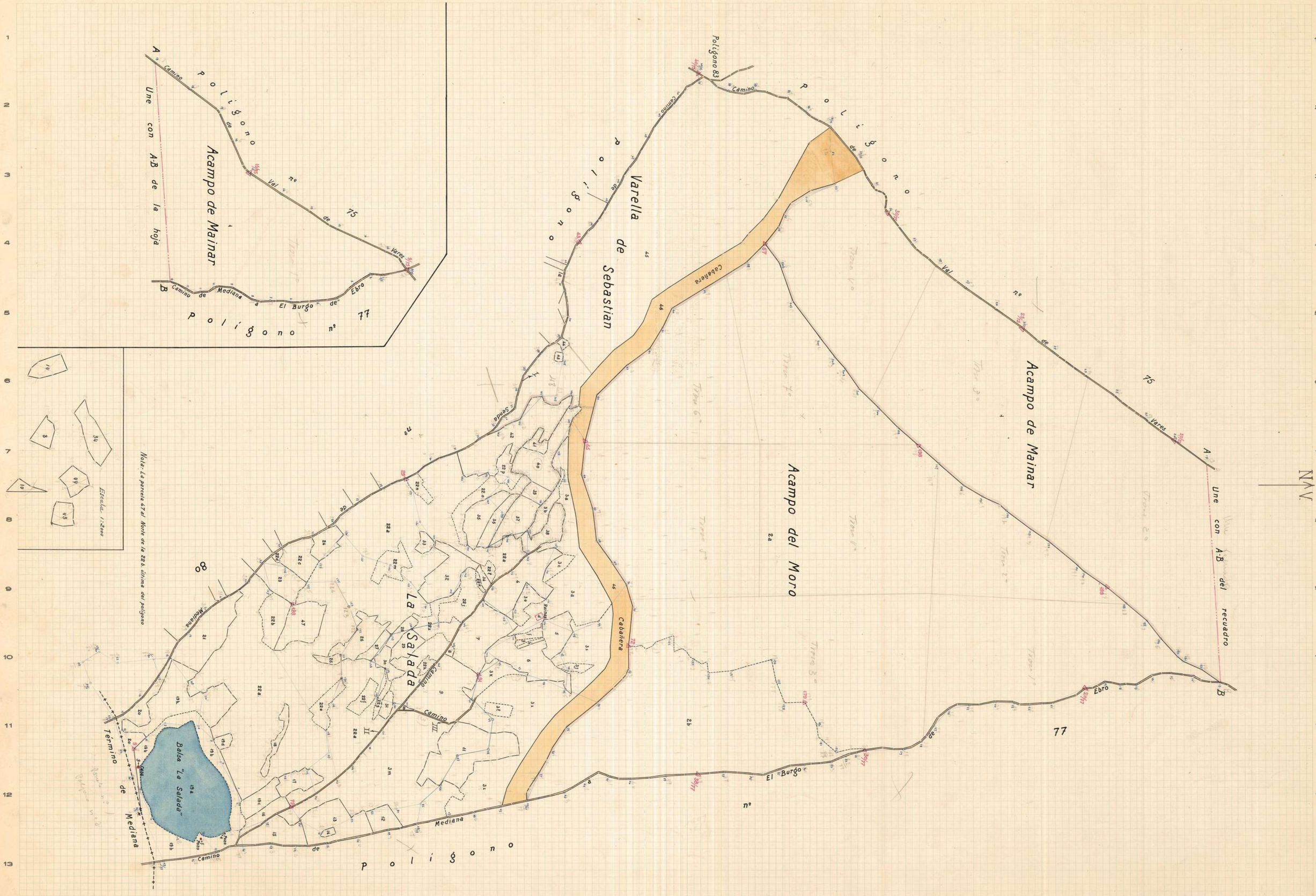

Zaragoza a de Julio de 1950

El Desarrollador-Revisor,

Guillermo Dorda

Zaragoza a 10 de Diciembre de 1950

El Topógrafo Ayudante de Geografía y Catastro,

José Papió

Conforme:
El Ingeniero, Jefe Provincial,

Aprobado:
El Director General,

Escala 1:5000

C. T. P. - Modelo 21. - 3.000 ejemplares. - Año 1946.

GOBIERNO DE ARAGON

Provincia de Zaragoza

Partido judicial de Zaragoza

INSTITUTO GEOGRÁFICO Y CATASTRAL

MAPA NACIONAL TOPOGRÁFICO PARCELARIO

Polígono núm. 80

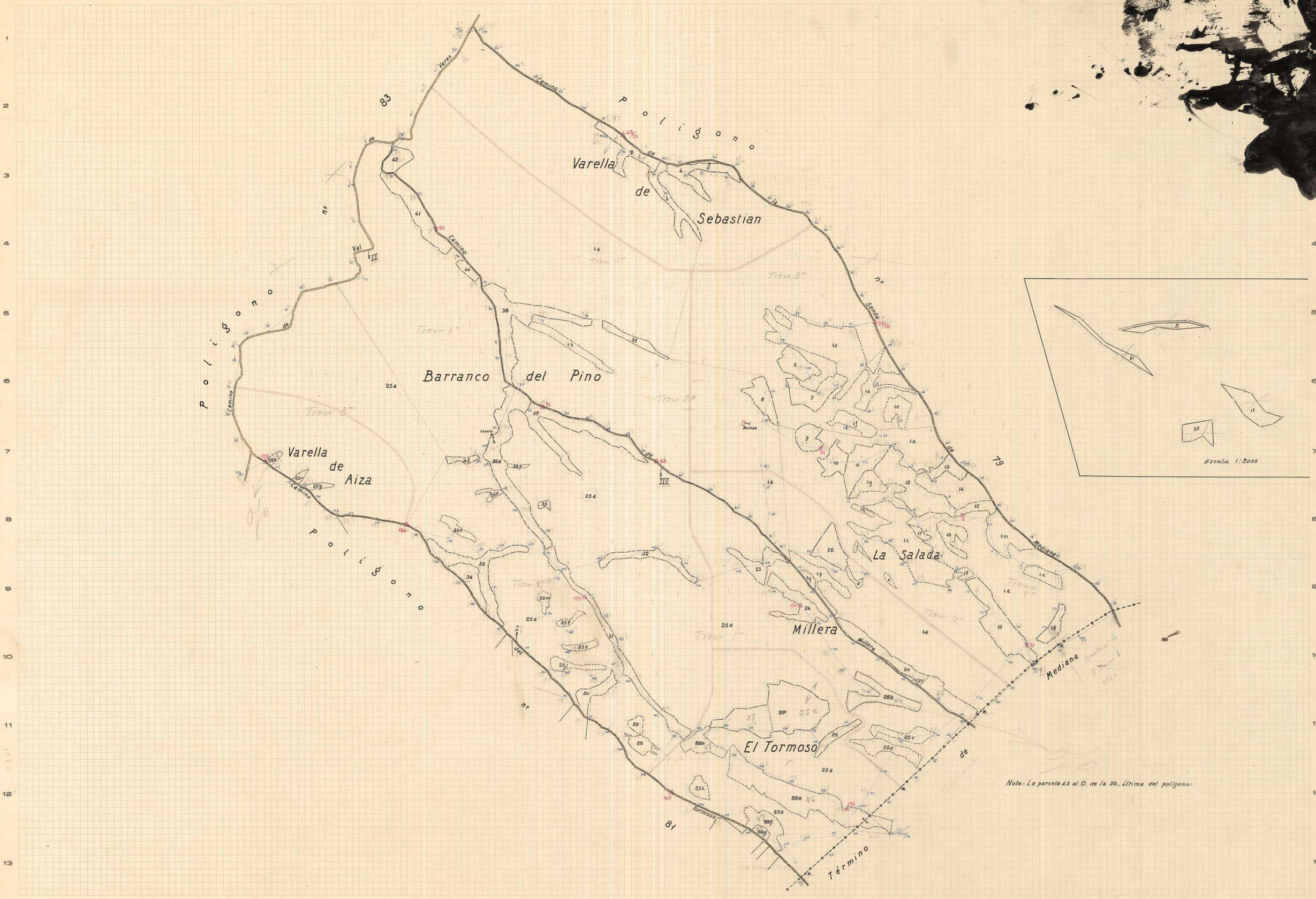

Nota.- La parcela 43 al O. de la 36, última del polígono.

Zaragoza a de Julio de 1950

El Desarrollador-Revisor,

Guillermo Dorda

Zaragoza a 15 de Diciembre de 1950

El Topógrafo Ayudante de Geografía y Catastro,

José Papí

Conforme:

El Ingeniero, Jefe Provincial,

Aprobado:

El Director General

Escala 1:5000

C. T. P. - Modelo 21. - 3.000 ejemplares. - Año 1948.

GOBIERNO DE ARAGON

Provincia de Zaragoza

Partido judicial de Zaragoza

INSTITUTO GEOGRÁFICO Y CATASTRAL

MAPA NACIONAL TOPOGRÁFICO PARCELARIO

Término municipal de Zaragoza

Polígono núm. 81

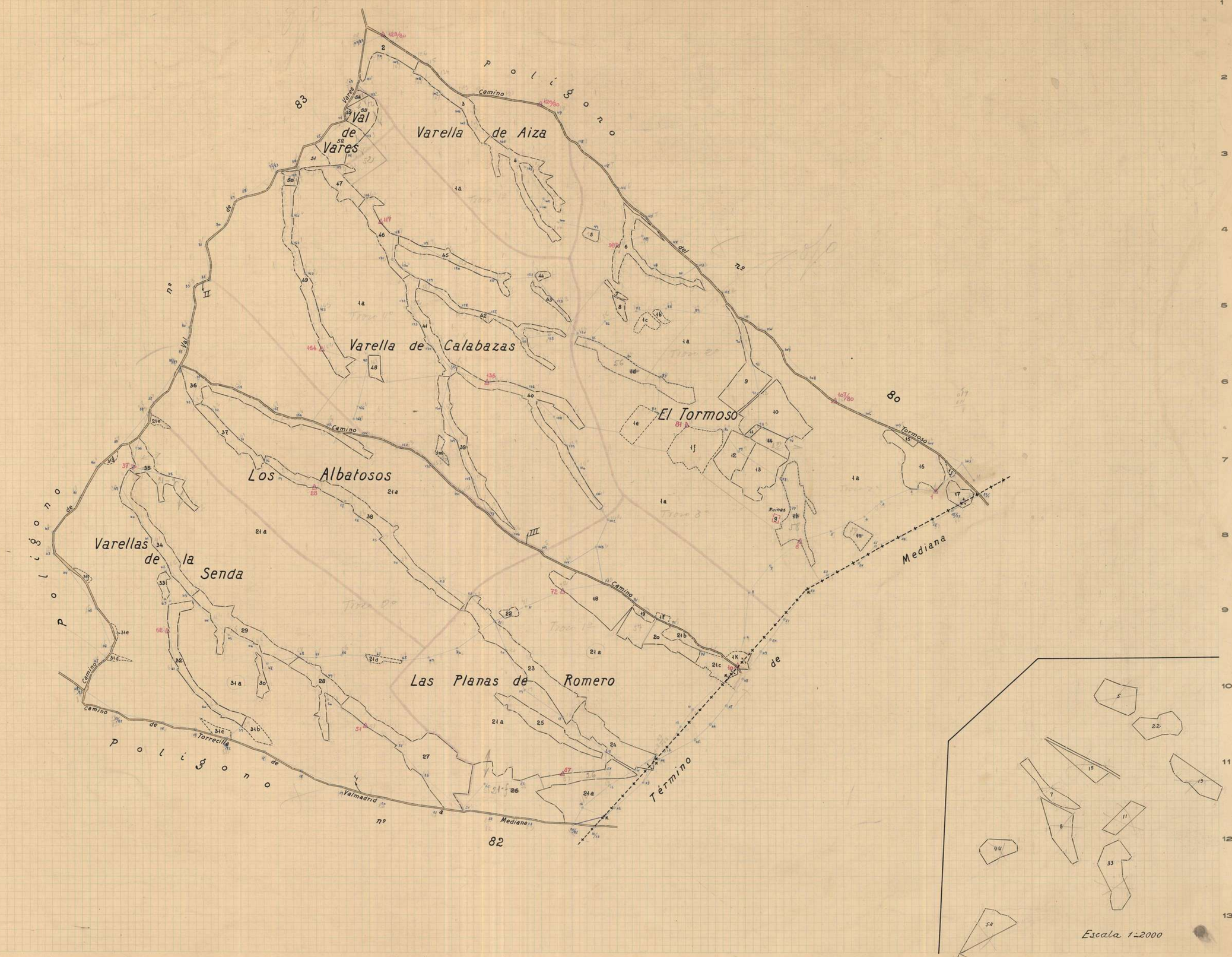

Zaragoza a 15 de Julio de 1950

El Desarrollador-Revisor,

Zaragoza a 15 de Diciembre de 1950

El Topógrafo Ayudante de Geografía y Catastro,

Conforme:
El Ingeniero, Jefe Provincial,

Aprobado:
El Director General

Escala 1: 5000

C. T. P. - Modelo 31. - 3.000 ejemplares. - Año 1948.

GOBIERNO DE ARAGON

Provincia de Zaragoza

Partido judicial de Zaragoza

INSTITUTO GEOGRÁFICO Y CATASTRAL

MAPA NACIONAL TOPOGRÁFICO PARCELARIO

Término municipal de Zaragoza

Polígono núm. 83 Hoja 1ª

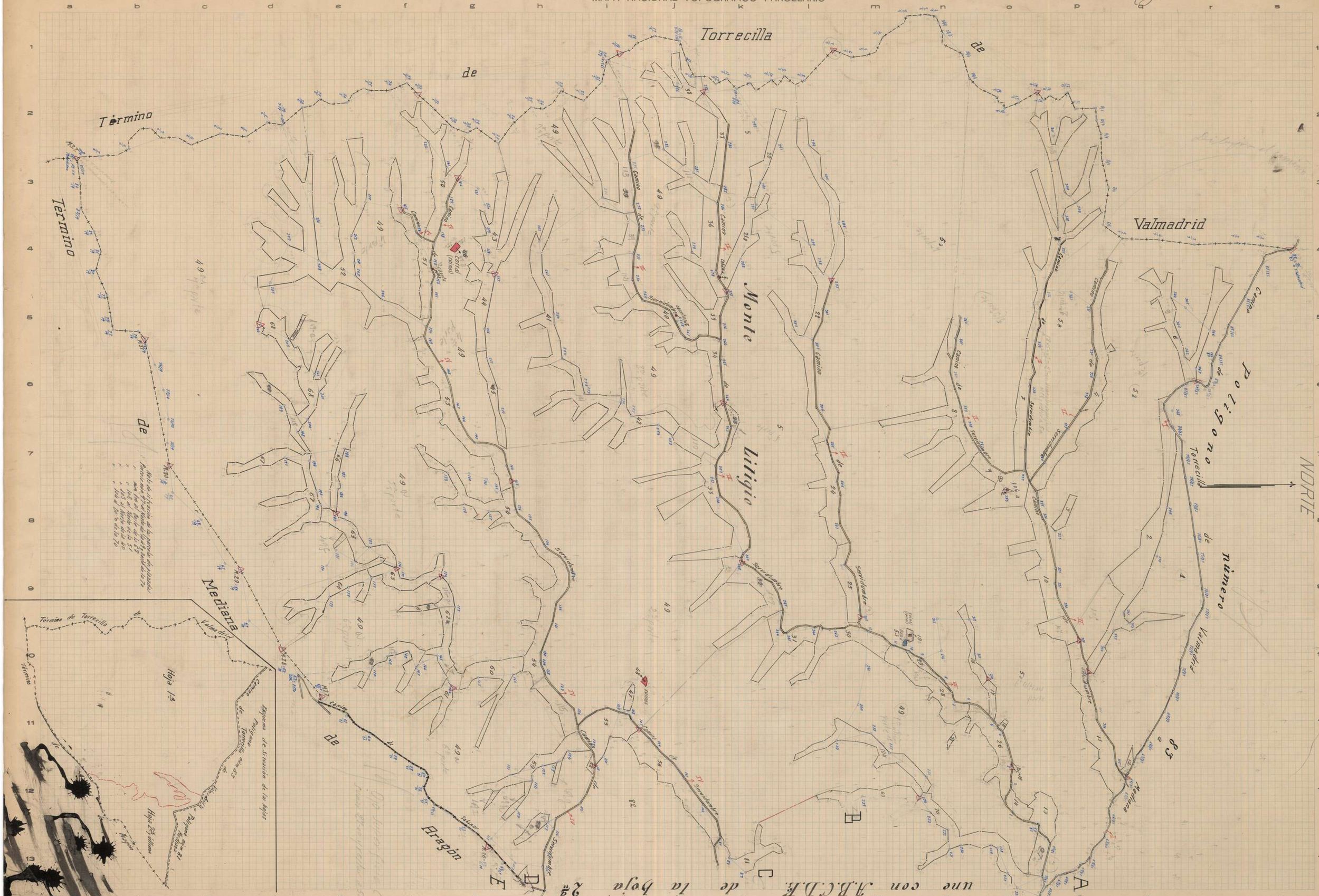

INSTITUTO GEOGRÁFICO Y CATASTRAL

MAPA NACIONAL TOPOGRÁFICO PARCELARIO

Provincia de Zaragoza

Partido judicial de Zaragoza

Término municipal de Zaragoza

Polígono núm. 82 hoja 2ª y últª

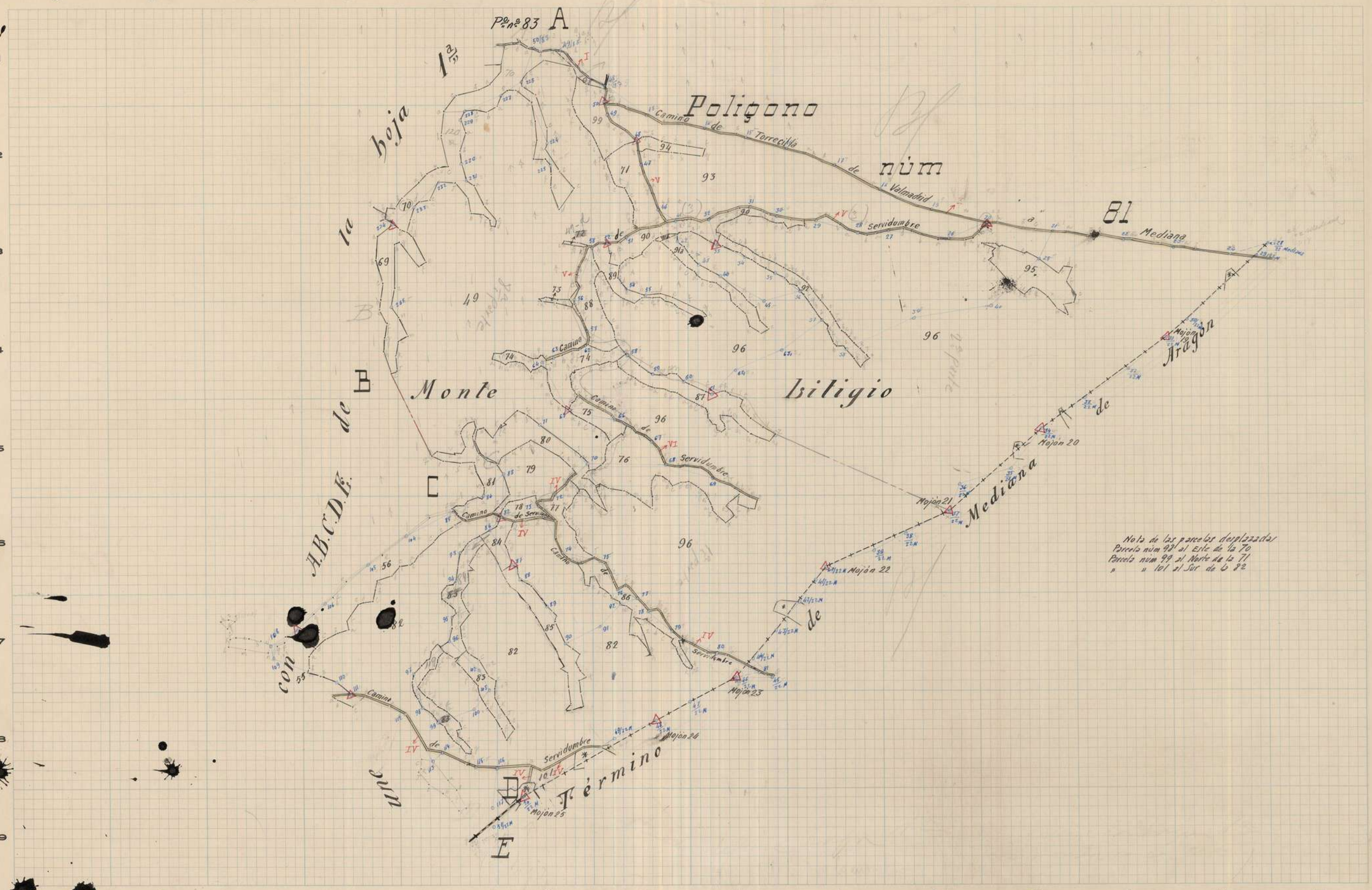

Zaragoza a de Dibre de 1950

El Desarrollador-Revisor,

Zaragoza a 28 de Marzo de 1951

El Topógrafo Ayudante de Geografía y Catastro,

Conforme:
El Ingeniero, Jefe Provincial,

Aprobado:
El Director General,

C. T. P. - Modelo 22. - 2500 ejemplares. - Año 1950

Escala 1: 5000

GOBIERNO DE ARAGON

Provincia de Zaragoza

Partido judicial de Zaragoza

INSTITUTO GEOGRÁFICO Y CATASTRAL

MAPA NACIONAL TOPOGRÁFICO PARCELARIO

Término municipal de Zaragoza

Polígono núm. 83 Hoja 1ª

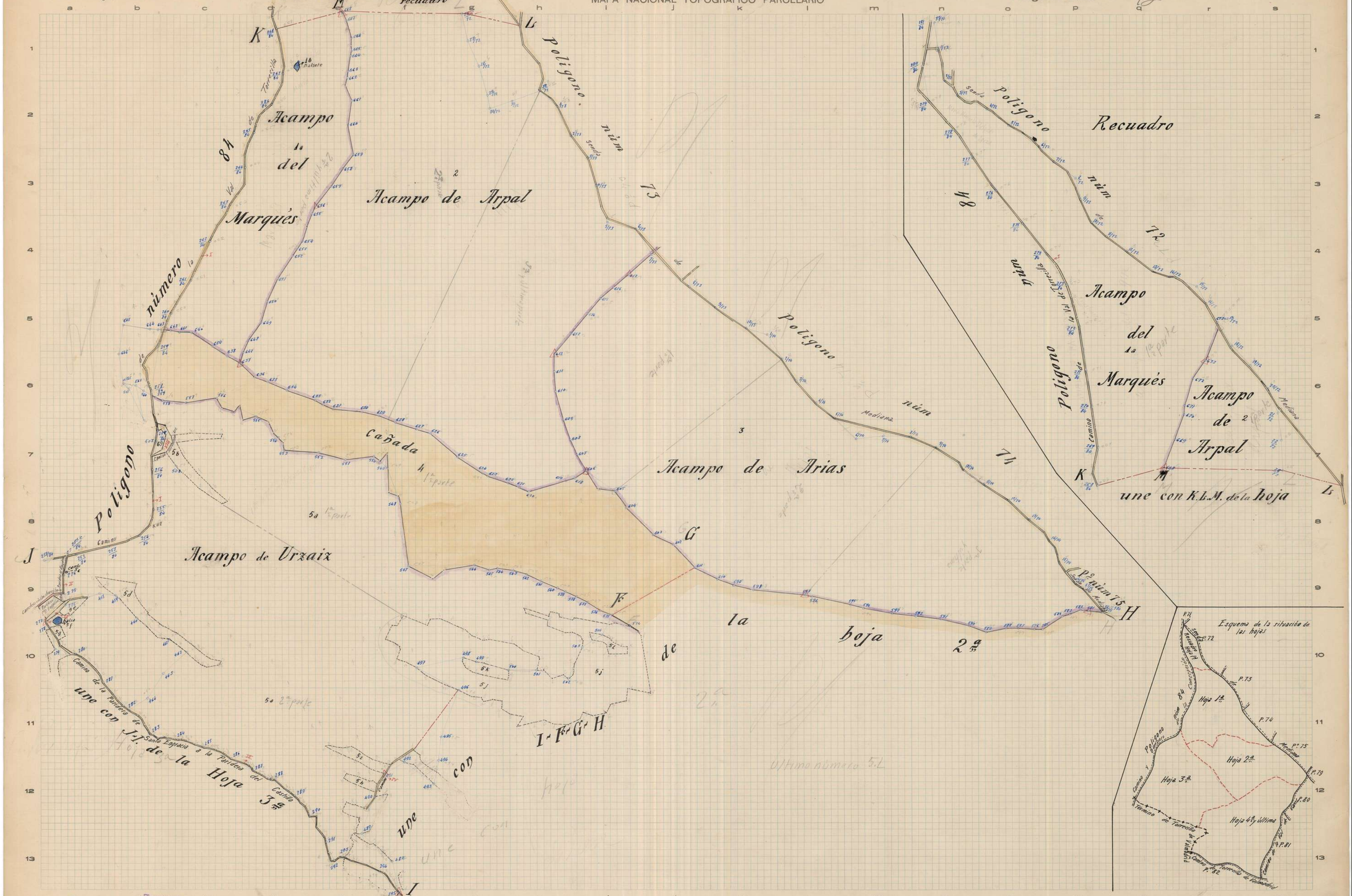

Zaragoza a de Dibre de 1950

El Desarrollador-Revisor,

Zaragoza a 27 de Marzo de 1951

El Topógrafo Ayudante de Geografía y Catastro,

Conforme:

El Ingeniero, Jefe Provincial,

Aprobado:

El Director General

Escala 1: 5000

C.T.P. - Modelo 21. - 2250 ejemplares. - Año 1960

GOBIERNO DE ARAGON

Provincia de Zaragoza

Partido judicial de Zaragoza

INSTITUTO GEOGRÁFICO Y CATASTRAL

MAPA NACIONAL TOPOGRÁFICO PARCELARIO

Término municipal de Zaragoza

Polígono núm. 8 hoja 2ª

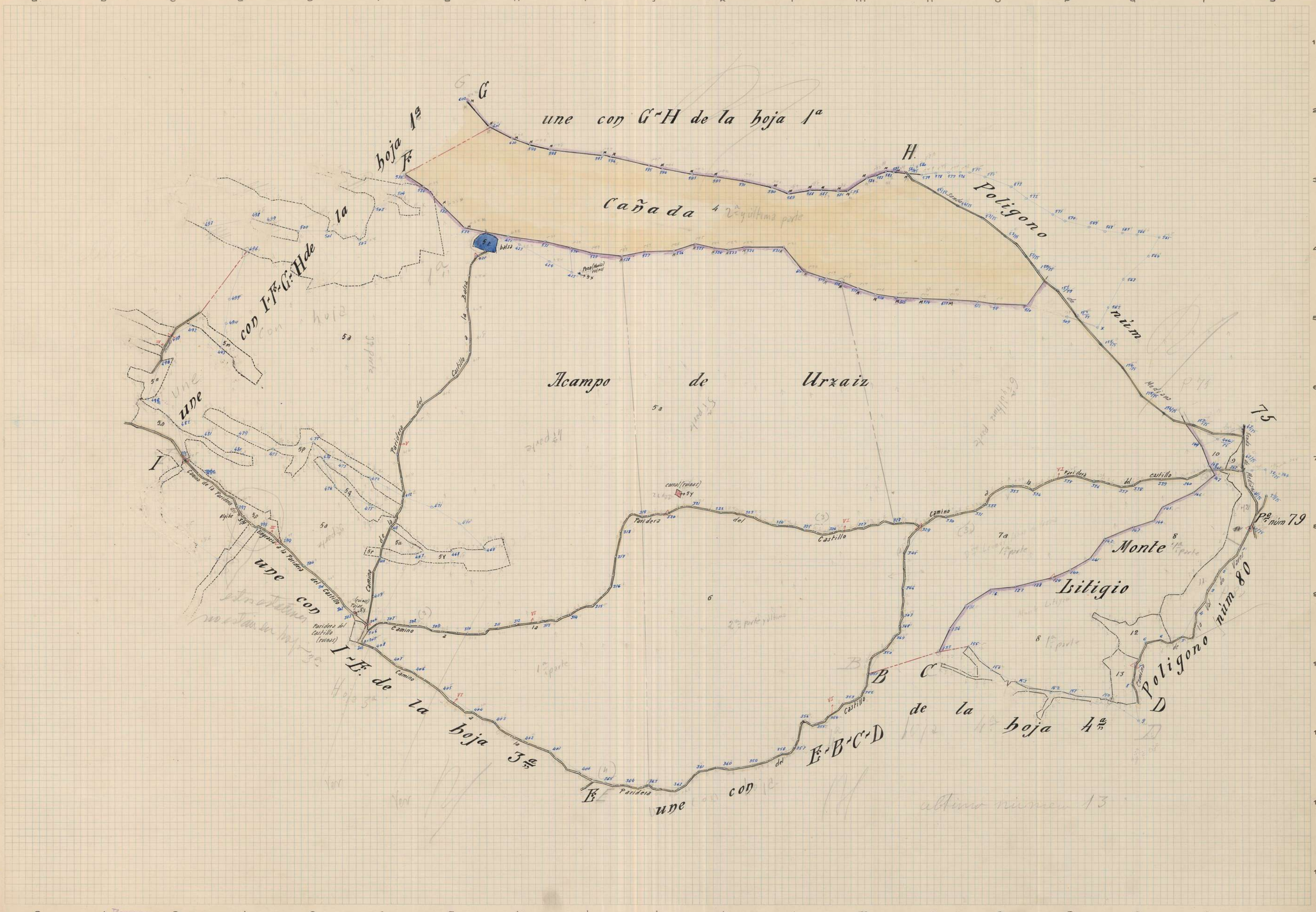
une con G-H de la hoja 1ª
G
H
Cañada
Polígono
Acampo de Urzaiz
une con I-F-G-H de la hoja 1ª
I
F
une con I-E de la hoja 3ª
E
une con E-B-C-D de la hoja 4ª
B
C
D
Monte Litigio
Polígono núm 80
Pº núm 79
75
Paridera del castillo
Camino de la Paridera del castillo
Camino a la Paridera del castillo
Paridera del Castillo (ruinas)
canal (ruinas)
balsa
Pozo (Noria)
Cerrillo
Cerrillo de Urzaiz
Medianil
Cerrillo Medianil
Cerrillo Medianil Urzaiz
Cerrillo Medianil Varal
Cerrillo Medianil Varal Urzaiz
Cerrillo Medianil Varal Urzaiz Monte Litigio
Cerrillo Medianil Varal Urzaiz Monte Litigio Polígono
Cerrillo Medianil Varal Urzaiz Monte Litigio Polígono Pº
Cerrillo Medianil Varal Urzaiz Monte Litigio Polígono Pº Camino
Cerrillo Medianil Varal Urzaiz Monte Litigio Polígono Pº Camino Paridera
Cerrillo Medianil Varal Urzaiz Monte Litigio Polígono Pº Camino Paridera del
Cerrillo Medianil Varal Urzaiz Monte Litigio Polígono Pº Camino Paridera del Castillo
Cerrillo Medianil Varal Urzaiz Monte Litigio Polígono Pº Camino Paridera del Castillo Camino
Cerrillo Medianil Varal Urzaiz Monte Litigio Polígono Pº Camino Paridera del Castillo Camino a
Cerrillo Medianil Varal Urzaiz Monte Litigio Polígono Pº Camino Paridera del Castillo Camino a la
Cerrillo Medianil Varal Urzaiz Monte Litigio Polígono Pº Camino Paridera del Castillo Camino a la Paridera
Cerrillo Medianil Varal Urzaiz Monte Litigio Polígono Pº Camino Paridera del Castillo Camino a la Paridera del
Cerrillo Medianil Varal Urzaiz Monte Litigio Polígono Pº Camino Paridera del Castillo Camino a la Paridera del castillo
Cerrillo Medianil Varal Urzaiz Monte Litigio Polígono Pº Camino Paridera del Castillo Camino a la Paridera del castillo Camino
Cerrillo Medianil Varal Urzaiz Monte Litigio Polígono Pº Camino Paridera del Castillo Camino a la Paridera del castillo Camino de
Cerrillo Medianil Varal Urzaiz Monte Litigio Polígono Pº Camino Paridera del Castillo Camino a la Paridera del castillo Camino de la
Cerrillo Medianil Varal Urzaiz Monte Litigio Polígono Pº Camino Paridera del Castillo Camino a la Paridera del castillo Camino de la Paridera
Cerrillo Medianil Varal Urzaiz Monte Litigio Polígono Pº Camino Paridera del Castillo Camino a la Paridera del castillo Camino de la Paridera del
Cerrillo Medianil Varal Urzaiz Monte Litigio Polígono Pº Camino Paridera del Castillo Camino a la Paridera del castillo Camino de la Paridera del castillo
Cerrillo Medianil Varal Urzaiz Monte Litigio Polígono Pº Camino Paridera del Castillo Camino a la Paridera del castillo Camino de la Paridera del castillo Camino
Cerrillo Medianil Varal Urzaiz Monte Litigio Polígono Pº Camino Paridera del Castillo Camino a la Paridera del castillo Camino de la Paridera del castillo Camino a
Cerrillo Medianil Varal Urzaiz Monte Litigio Polígono Pº Camino Paridera del Castillo Camino a la Paridera del castillo Camino de la Paridera del castillo Camino a la
Cerrillo Medianil Varal Urzaiz Monte Litigio Polígono Pº Camino Paridera del Castillo Camino a la Paridera del castillo Camino de la Paridera del castillo Camino a la Paridera
Cerrillo Medianil Varal Urzaiz Monte Litigio Polígono Pº Camino Paridera del Castillo Camino a la Paridera del castillo Camino de la Paridera del castillo Camino a la Paridera del
Cerrillo Medianil Varal Urzaiz Monte Litigio Polígono Pº Camino Paridera del Castillo Camino a la Paridera del castillo Camino de la Paridera del castillo Camino a la Paridera del castillo
Cerrillo Medianil Varal Urzaiz Monte Litigio Polígono Pº Camino Paridera del Castillo Camino a la Paridera del castillo Camino de la Paridera del castillo Camino a la Paridera del castillo Camino
Cerrillo Medianil Varal Urzaiz Monte Litigio Polígono Pº Camino Paridera del Castillo Camino a la Paridera del castillo Camino de la Paridera del castillo Camino a la Paridera del castillo Camino de
Cerrillo Medianil Varal Urzaiz Monte Litigio Polígono Pº Camino Paridera del Castillo Camino a la Paridera del castillo Camino de la Paridera del castillo Camino a la Paridera del castillo Camino de la
Cerrillo Medianil Varal Urzaiz Monte Litigio Polígono Pº Camino Paridera del Castillo Camino a la Paridera del castillo Camino de la Paridera del castillo Camino a la Paridera del castillo Camino de la Paridera
Cerrillo Medianil Varal Urzaiz Monte Litigio Polígono Pº Camino Paridera del Castillo Camino a la Paridera del castillo Camino de la Paridera del castillo Camino a la Paridera del castillo Camino de la Paridera del
Cerrillo Medianil Varal Urzaiz Monte Litigio Polígono Pº Camino Paridera del Castillo Camino a la Paridera del castillo Camino de la Paridera del castillo Camino a la Paridera del castillo Camino de la Paridera del castillo
Cerrillo Medianil Varal Urzaiz Monte Litigio Polígono Pº Camino Paridera del Castillo Camino a la Paridera del castillo Camino de la Paridera del castillo Camino a la Paridera del castillo Camino de la Paridera del castillo Camino
Cerrillo Medianil Varal Urzaiz Monte Litigio Polígono Pº Camino Paridera del Castillo Camino a la Paridera del castillo Camino de la Paridera del castillo Camino a la Paridera del castillo Camino de la Paridera del castillo Camino a
Cerrillo Medianil Varal Urzaiz Monte Litigio Polígono Pº Camino Paridera del Castillo Camino a la Paridera del castillo Camino de la Paridera del castillo Camino a la Paridera del castillo Camino de la Paridera del castillo Camino a la
Cerrillo Medianil Varal Urzaiz Monte Litigio Polígono Pº Camino Paridera del Castillo Camino a la Paridera del castillo Camino de la Paridera del castillo Camino a la Paridera del castillo Camino de la Paridera del castillo Camino a la Paridera
Cerrillo Medianil Varal Urzaiz Monte Litigio Polígono Pº Camino Paridera del Castillo Camino a la Paridera del castillo Camino de la Paridera del castillo Camino a la Paridera del castillo Camino de la Paridera del castillo Camino a la Paridera del
Cerrillo Medianil Varal Urzaiz Monte Litigio Polígono Pº Camino Paridera del Castillo Camino a la Paridera del castillo Camino de la Paridera del castillo Camino a la Paridera del castillo Camino de la Paridera del castillo Camino a la Paridera del castillo
Cerrillo Medianil Varal Urzaiz Monte Litigio Polígono Pº Camino Paridera del Castillo Camino a la Paridera del castillo Camino de la Paridera del castillo Camino a la Paridera del castillo Camino de la Paridera del castillo Camino a la Paridera del castillo Camino
Cerrillo Medianil Varal Urzaiz Monte Litigio Polígono Pº Camino Paridera del Castillo Camino a la Paridera del castillo Camino de la Paridera del castillo Camino a la Paridera del castillo Camino de la Paridera del castillo Camino a la Paridera del castillo Camino de
Cerrillo Medianil Varal Urzaiz Monte Litigio Polígono Pº Camino Paridera del Castillo Camino a la Paridera del castillo Camino de la Paridera del castillo Camino a la Paridera del castillo Camino de la Paridera del castillo Camino a la Paridera del castillo Camino de la
Cerrillo Medianil Varal Urzaiz Monte Litigio Polígono Pº Camino Paridera del Castillo Camino a la Paridera del castillo Camino de la Paridera del castillo Camino a la Paridera del castillo Camino de la Paridera del castillo Camino a la Paridera del castillo Camino de la Paridera
Cerrillo Medianil Varal Urzaiz Monte Litigio Polígono Pº Camino Paridera del Castillo Camino a la Paridera del castillo Camino de la Paridera del castillo Camino a la Paridera del castillo Camino de la Paridera del castillo Camino a la Paridera del castillo Camino de la Paridera del
Cerrillo Medianil Varal Urzaiz Monte Litigio Polígono Pº Camino Paridera del Castillo Camino a la Paridera del castillo Camino de la Paridera del castillo Camino a la Paridera del castillo Camino de la Paridera del castillo Camino a la Paridera del castillo Camino de la Paridera del castillo
Cerrillo Medianil Varal Urzaiz Monte Litigio Polígono Pº Camino Paridera del Castillo Camino a la Paridera del castillo Camino de la Paridera del castillo Camino a la Paridera del castillo Camino de la Paridera del castillo Camino a la Paridera del castillo Camino de la Paridera del castillo Camino
Cerrillo Medianil Varal Urzaiz Monte Litigio Polígono Pº Camino Paridera del Castillo Camino a la Paridera del castillo Camino de la Paridera del castillo Camino a la Paridera del castillo Camino de la Paridera del castillo Camino a la Paridera del castillo Camino de la Paridera del castillo Camino a
Cerrillo Medianil Varal Urzaiz Monte Litigio Polígono Pº Camino Paridera del Castillo Camino a la Paridera del castillo Camino de la Paridera del castillo Camino a la Paridera del castillo Camino de la Paridera del castillo Camino a la Paridera del castillo Camino de la Paridera del castillo Camino a la
Cerrillo Medianil Varal Urzaiz Monte Litigio Polígono Pº Camino Paridera del Castillo Camino a la Paridera del castillo Camino de la Paridera del castillo Camino a la Paridera del castillo Camino de la Paridera del castillo Camino a la Paridera del castillo Camino de la Paridera del castillo Camino a la Paridera
Cerrillo Medianil Varal Urzaiz Monte Litigio Polígono Pº Camino Paridera del Castillo Camino a la Paridera del castillo Camino de la Paridera del castillo Camino a la Paridera del castillo Camino de la Paridera del castillo Camino a la Paridera del castillo Camino de la Paridera del castillo Camino a la Paridera del
Cerrillo Medianil Varal Urzaiz Monte Litigio Polígono Pº Camino Paridera del Castillo Camino a la Paridera del castillo Camino de la Paridera del castillo Camino a la Paridera del castillo Camino de la Paridera del castillo Camino a la Paridera del castillo Camino de la Paridera del castillo Camino a la Paridera del castillo
Cerrillo Medianil Varal Urzaiz Monte Litigio Polígono Pº Camino Paridera del Castillo Camino a la Paridera del castillo Camino de la Paridera del castillo Camino a la Paridera del castillo Camino de la Paridera del castillo Camino a la Paridera del castillo Camino de la Paridera del castillo Camino a la Paridera del castillo Camino
Cerrillo Medianil Varal Urzaiz Monte Litigio Polígono Pº Camino Paridera del Castillo Camino a la Paridera del castillo Camino de la Paridera del castillo Camino a la Paridera del castillo Camino de la Paridera del castillo Camino a la Paridera del castillo Camino de la Paridera del castillo Camino a la Paridera del castillo Camino de
Cerrillo Medianil Varal Urzaiz Monte Litigio Polígono Pº Camino Paridera del Castillo Camino a la Paridera del castillo Camino de la Paridera del castillo Camino a la Paridera del castillo Camino de la Paridera del castillo Camino a la Paridera del castillo Camino de la Paridera del castillo Camino a la Paridera del castillo Camino de la
Cerrillo Medianil Varal Urzaiz Monte Litigio Polígono Pº Camino Paridera del Castillo Camino a la Paridera del castillo Camino de la Paridera del castillo Camino a la Paridera del castillo Camino de la Paridera del castillo Camino a la Paridera del castillo Camino de la Paridera del castillo Camino a la Paridera del castillo Camino de la Paridera
Cerrillo Medianil Varal Urzaiz Monte Litigio Polígono Pº Camino Paridera del Castillo Camino a la Paridera del castillo Camino de la Paridera del castillo Camino a la Paridera del castillo Camino de la Paridera del castillo Camino a la Paridera del castillo Camino de la Paridera del castillo Camino a la Paridera del castillo Camino de la Paridera del
Cerrillo Medianil Varal Urzaiz Monte Litigio Polígono Pº Camino Paridera del Castillo Camino a la Paridera del castillo Camino de la Paridera del castillo Camino a la Paridera del castillo Camino de la Paridera del castillo Camino a la Paridera del castillo Camino de la Paridera del castillo Camino a la Paridera del castillo Camino de la Paridera del castillo
Cerrillo Medianil Varal Urzaiz Monte Litigio Polígono Pº Camino Paridera del Castillo Camino a la Paridera del castillo Camino de la Paridera del castillo Camino a la Paridera del castillo Camino de la Paridera del castillo Camino a la Paridera del castillo Camino de la Paridera del castillo Camino a la Paridera del castillo Camino de la Paridera del castillo Camino
Cerrillo Medianil Varal Urzaiz Monte Litigio Polígono Pº Camino Paridera del Castillo Camino a la Paridera del castillo Camino de la Paridera del castillo Camino a la Paridera del castillo Camino de la Paridera del castillo Camino a la Paridera del castillo Camino de la Paridera del castillo Camino a la Paridera del castillo Camino de la Paridera del castillo Camino a
Cerrillo Medianil Varal Urzaiz Monte Litigio Polígono Pº Camino Paridera del Castillo Camino a la Paridera del castillo Camino de la Paridera del castillo Camino a la Paridera del castillo Camino de la Paridera del castillo Camino a la Paridera del castillo Camino de la Paridera del castillo Camino a la Paridera del castillo Camino de la Paridera del castillo Camino a la
Cerrillo Medianil Varal Urzaiz Monte Litigio Polígono Pº Camino Paridera del Castillo Camino a la Paridera del castillo Camino de la Paridera del castillo Camino a la Paridera del castillo Camino de la Paridera del castillo Camino a la Paridera del castillo Camino de la Paridera del castillo Camino a la Paridera del castillo Camino de la Paridera del castillo Camino a la Paridera
Cerrillo Medianil Varal Urzaiz Monte Litigio Polígono Pº Camino Paridera del Castillo Camino a la Paridera del castillo Camino de la Paridera del castillo Camino a la Paridera del castillo Camino de la Paridera del castillo Camino a la Paridera del castillo Camino de la Paridera del castillo Camino a la Paridera del castillo Camino de la Paridera del castillo Camino a la Paridera del
Cerrillo Medianil Varal Urzaiz Monte Litigio Polígono Pº Camino Paridera del Castillo Camino a la Paridera del castillo Camino de la Paridera del castillo Camino a la Paridera del castillo Camino de la Paridera del castillo Camino a la Paridera del castillo Camino de la Paridera del castillo Camino a la Paridera del castillo Camino de la Paridera del castillo Camino a la Paridera del castillo
Cerrillo Medianil Varal Urzaiz Monte Litigio Polígono Pº Camino Paridera del Castillo Camino a la Paridera del castillo Camino de la Paridera del castillo Camino a la Paridera del castillo Camino de la Paridera del castillo Camino a la Paridera del castillo Camino de la Paridera del castillo Camino a la Paridera del castillo Camino de la Paridera del castillo Camino a la Paridera del castillo Camino
Cerrillo Medianil Varal Urzaiz Monte Litigio Polígono Pº Camino Paridera del Castillo Camino a la Paridera del castillo Camino de la Paridera del castillo Camino a la Paridera del castillo Camino de la Paridera del castillo Camino a la Paridera del castillo Camino de la Paridera del castillo Camino a la Paridera del castillo Camino de la Paridera del castillo Camino a la Paridera del castillo Camino de
Cerrillo Medianil Varal Urzaiz Monte Litigio Polígono Pº Camino Paridera del Castillo Camino a la Paridera del castillo Camino de la Paridera del castillo Camino a la Paridera del castillo Camino de la Paridera del castillo Camino a la Paridera del castillo Camino de la Paridera del castillo Camino a la Paridera del castillo Camino de la Paridera del castillo Camino a la Paridera del castillo Camino de la
Cerrillo Medianil Varal Urzaiz Monte Litigio Polígono Pº Camino Paridera del Castillo Camino a la Paridera del castillo Camino de la Paridera del castillo Camino a la Paridera del castillo Camino de la Paridera del castillo Camino a la Paridera del castillo Camino de la Paridera del castillo Camino a la Paridera del castillo Camino de la Paridera del castillo Camino a la Paridera del castillo Camino de la Paridera
Cerrillo Medianil Varal Urzaiz Monte Litigio Polígono Pº Camino Paridera del Castillo Camino a la Paridera del castillo Camino de la Paridera del castillo Camino a la Paridera del castillo Camino de la Paridera del castillo Camino a la Paridera del castillo Camino de la Paridera del castillo Camino a la Paridera del castillo Camino de la Paridera del castillo Camino a la Paridera del castillo Camino de la Paridera del
Cerrillo Medianil Varal Urzaiz Monte Litigio Polígono Pº Camino Paridera del Castillo Camino a la Paridera del castillo Camino de la Paridera del castillo Camino a la Paridera del castillo Camino de la Paridera del castillo Camino a la Paridera del castillo Camino de la Paridera del castillo Camino a la Paridera del castillo Camino de la Paridera del castillo Camino a la Paridera del castillo Camino de la Paridera del castillo
Cerrillo Medianil Varal Urzaiz Monte Litigio Polígono Pº Camino Paridera del Castillo Camino a la Paridera del castillo Camino de la Paridera del castillo Camino a la Paridera del castillo Camino de la Paridera del castillo Camino a la Paridera del castillo Camino de la Paridera del castillo Camino a la Paridera del castillo Camino de la Paridera del castillo Camino a la Paridera del castillo Camino de la Paridera del castillo Camino
Cerrillo Medianil Varal Urzaiz Monte Litigio Polígono Pº Camino Paridera del Castillo Camino a la Paridera del castillo Camino de la Paridera del castillo Camino a la Paridera del castillo Camino de la Paridera del castillo Camino a la Paridera del castillo Camino de la Paridera del castillo Camino a la Paridera del castillo Camino de la Paridera del castillo Camino a la Paridera del castillo Camino de la Paridera del castillo Camino a
Cerrillo Medianil Varal Urzaiz Monte Litigio Polígono Pº Camino Paridera del Castillo Camino a la Paridera del castillo Camino de la Paridera del castillo Camino a la Paridera del castillo Camino de la Paridera del castillo Camino a la Paridera del castillo Camino de la Paridera del castillo Camino a la Paridera del castillo Camino de la Paridera del castillo Camino a la Paridera del castillo Camino de la Paridera del castillo Camino a la
Cerrillo Medianil Varal Urzaiz Monte Litigio Polígono Pº Camino Paridera del Castillo Camino a la Paridera del castillo Camino de la Paridera del castillo Camino a la Paridera del castillo Camino de la Paridera del castillo Camino a la Paridera del castillo Camino de la Paridera del castillo Camino a la Paridera del castillo Camino de la Paridera del castillo Camino a la Paridera del castillo Camino de la Paridera del castillo Camino a la Paridera
Cerrillo Medianil Varal Urzaiz Monte Litigio Polígono Pº Camino Paridera del Castillo Camino a la Paridera del castillo Camino de la Paridera del castillo Camino a la Paridera del castillo Camino de la Paridera del castillo Camino a la Paridera del castillo Camino de la Paridera del castillo Camino a la Paridera del castillo Camino de la Paridera del castillo Camino a la Paridera del castillo Camino de la Paridera del castillo Camino a la Paridera del
Cerrillo Medianil Varal Urzaiz Monte Litigio Polígono Pº Camino Paridera del Castillo Camino a la Paridera del castillo Camino de la Paridera del castillo Camino a la Paridera del castillo Camino de la Paridera del castillo Camino a la Paridera del castillo Camino de la Paridera del castillo Camino a la Paridera del castillo Camino de la Paridera del castillo Camino a la Paridera del castillo Camino de la Paridera del castillo Camino a la Paridera del castillo
Cerrillo Medianil Varal Urzaiz Monte Litigio Polígono Pº Camino Paridera del Castillo Camino a la Paridera del castillo Camino de la Paridera del castillo Camino a la Paridera del castillo Camino de la Paridera del castillo Camino a la Paridera del castillo Camino de la Paridera del castillo Camino a la Paridera del castillo Camino de la Paridera del castillo Camino a la Paridera del castillo Camino de la Paridera del castillo Camino a la Paridera del castillo Camino de

Provincia de Zaragoza
Partido judicial de Zaragoza

INSTITUTO GEOGRÁFICO Y CATASTRAL

MAPA NACIONAL TOPOGRÁFICO PARCELARIO

Término municipal de Zaragoza
Polígono núm. 83 Hoja 3ª

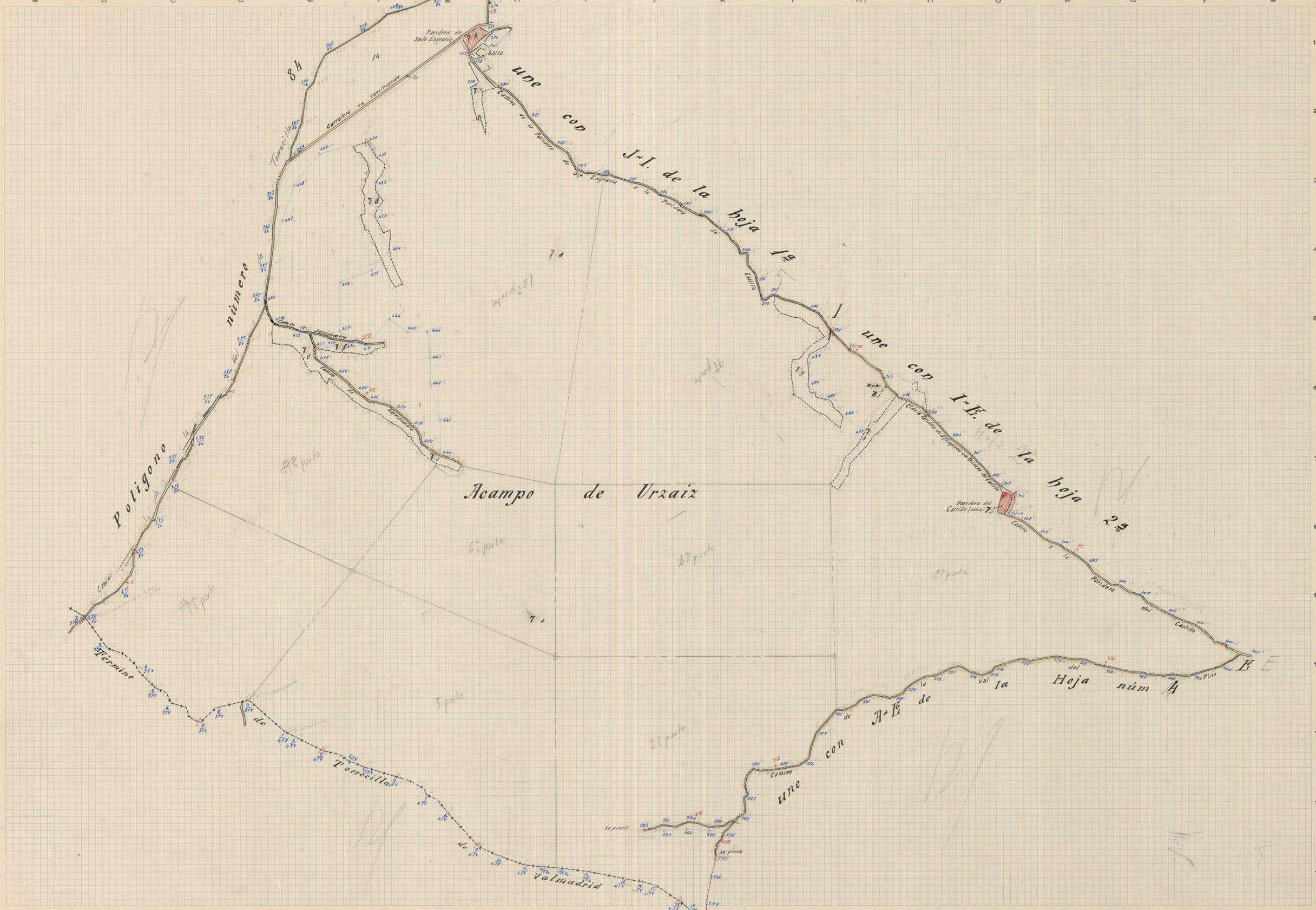

Zaragoza a de Libre de 1950
El Desarrollador-Revisor,

Zaragoza a 27 de Marzo de 1951
El Topógrafo Ayudante de Geografía y Catastro,

Conforme:
El Ingeniero, Jefe Provincial,

Aprobado:
El Director General

Escala 1: 5000

C.T.P. - Modelo 21. - 2236 ejemplares. - Año 1950

GOBIERNO DE ARAGON

Provincia de Zaragoza

Partido judicial de Zaragoza

INSTITUTO GEOGRÁFICO Y CATASTRAL

MAPA NACIONAL TOPOGRÁFICO PARCELARIO

Término municipal de Zaragoza

Polígono núm. 88 Hoja 4ª y últ.ª

Acampo de Urzaiz
Monte Litigio
Polígono 80 número 81
Polígono número 82
Polígono número 81
Polígono número 81
Polígono número 81

Provincia de Zaragoza.
Partido judicial de Zaragoza.

INSTITUTO GEOGRÁFICO Y CATASTRAL

MAPA NACIONAL TOPOGRÁFICO PARCELARIO

Término municipal de Zaragoza
Polígono núm. 84.

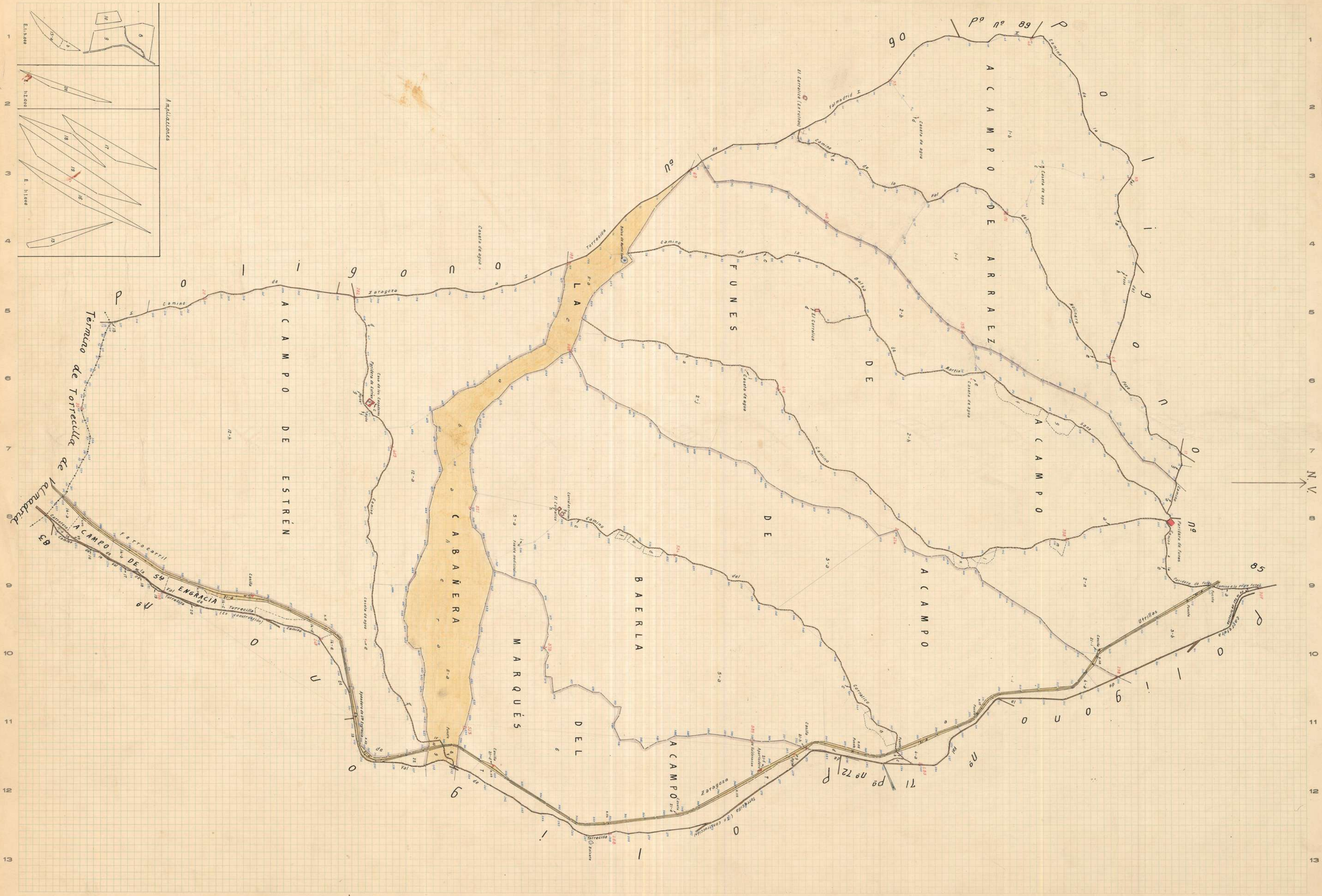
Aplicaciones
Polígono
Pº nº 89
Pº nº 85
Pº nº 71
Pº nº 72
Término de Torrecilla de Valmadrid
ACAMPO DE ARRAEZ
ACAMPO DE FUNES
ACAMPO DE ESTRÉN
ACAMPO DE LA CABAÑERA
ACAMPO DE BAERLA
ACAMPO DEL MARQUÉS
ACAMPO DE LA ENGRACIA
Ferrocarril
Zaragoza
Torrecilla
Utrillas
Casa de Funes
Partidor de Funes
Casa de Martín
Casa de Martín Cascajera
Partidor de Lirios
Casa de Lirios
Casa de Lirios Cascajera
El Cerrillo
El Cerrillo (Las rejas)
El Cerrillo (Las Cantrejas)
Valmadrid
Casa de Martín
Casa de Martín Cascajera
Camino de la Val
Camino de la Balsa
Camino del Cerrillo
Camino a la vía férrea
Casa de agua
Balsa de Martín
Balsa de Lirios
Balsa de Funes
Fuente
Molinera
Sagaz
Cerrillo
Cerrillo
Cerrillo

Provincia de Zaragoza

Partido judicial de Zaragoza

INSTITUTO GEOGRÁFICO Y CATASTRAL

MAPA NACIONAL TOPOGRÁFICO PARCELARIO

Término municipal de Zaragoza

Polígono núm. 85 (hoja 1ª)

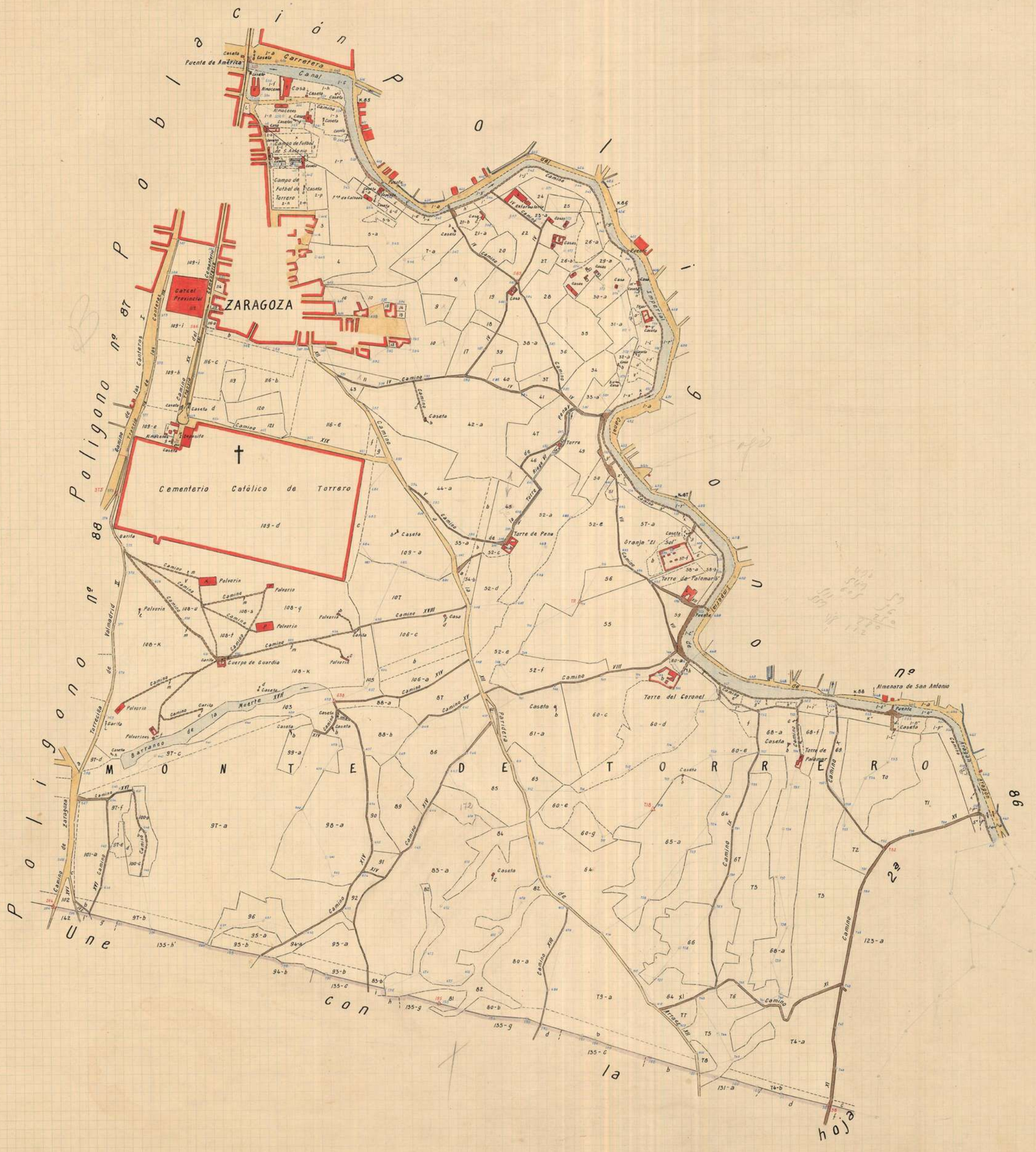

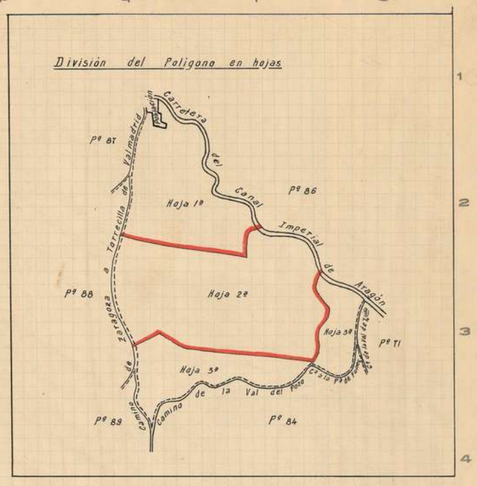

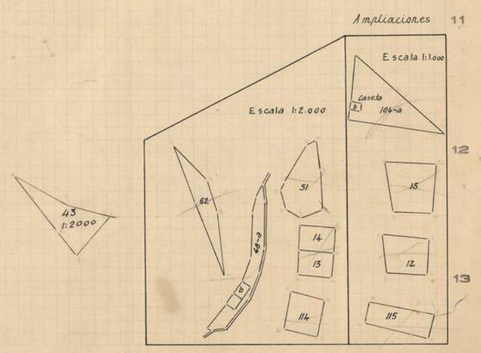

Nota.- La subparcela 1-r. se encuentra al SE. de la 1-s.
" - La parcela 122 " " " 5. " - 101-b.

Zaragoza a de Diciembre de 1949

El Desarrollador-Revisor,

Zaragoza a de abril de 1950

El Topógrafo Ayudante de Geografía y Catastro,

Conforme:
El Ingeniero, Jefe Provincial,

Aprobado:
El Director General

Escala 1: 5000

C. T. P. - Madrid 21. - 2.000 ejemplares - Año 1948

GOBIERNO DE ARAGÓN

Provincia de Zaragoza

Partido judicial de Zaragoza

INSTITUTO GEOGRÁFICO Y CATASTRAL

MAPA NACIONAL TOPOGRÁFICO PARCELARIO

Término municipal de Zaragoza

Polígono núm. 85 (2ª hoja)

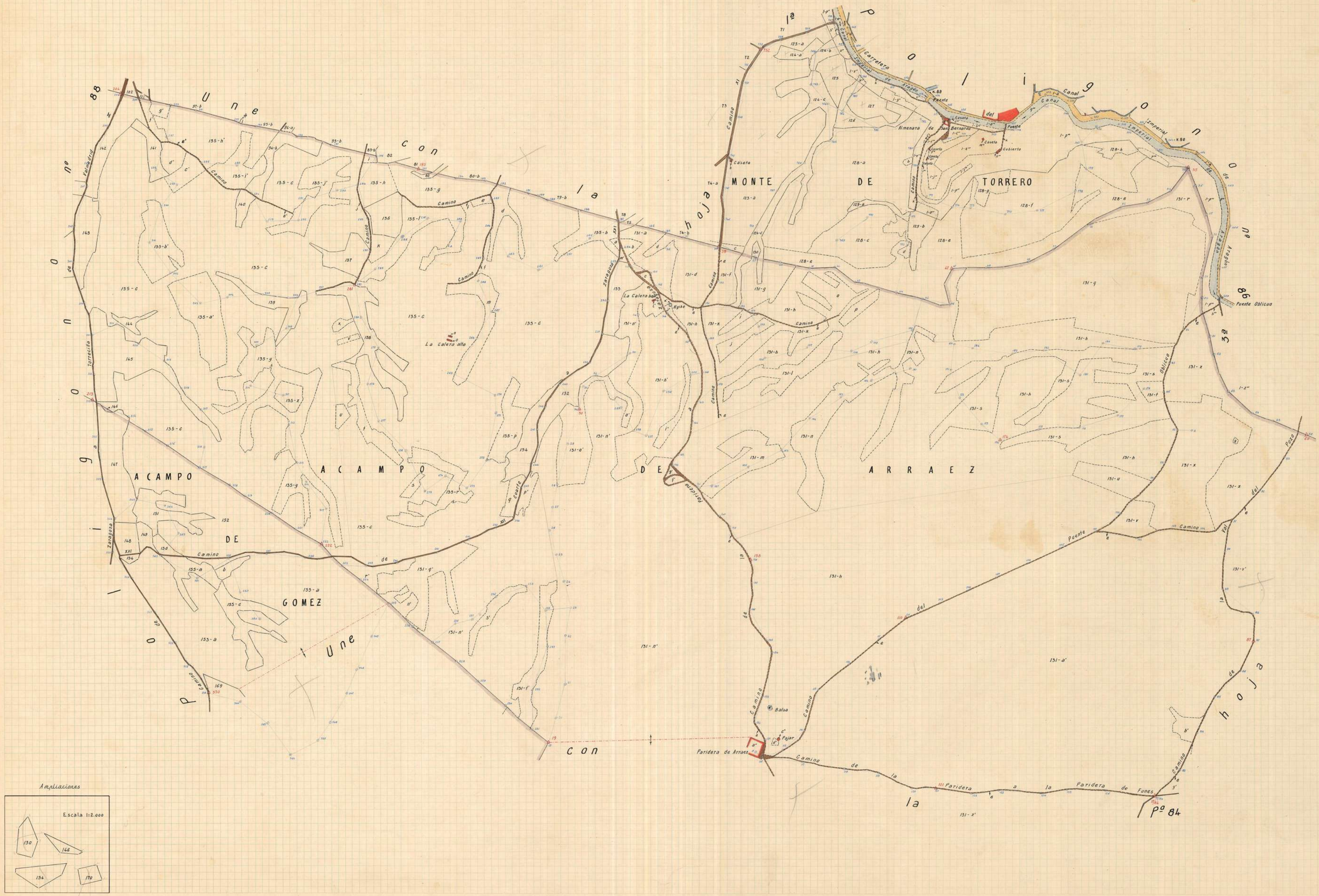

Zaragoza a de diciembre de 1949

El Desarrollador-Revisor,

Zaragoza a de abril de 1950

El Topógrafo Ayudante de Geografía y Catastro,

Conforme:
El Ingeniero, Jefe Provincial,

Aprobado:
El Director General

Escala 1: 5000

C. T. P. - Madrid 71. - 2.000 ejemplares. - Año 1948.

GOBIERNO DE ARAGON

Provincia de Zaragoza

Partido judicial de Zaragoza

INSTITUTO GEOGRÁFICO Y CATASTRAL

MAPA NACIONAL TOPOGRÁFICO PARCELARIO

Término municipal de Zaragoza

Polígono núm. 85 (3ª y última hoja)

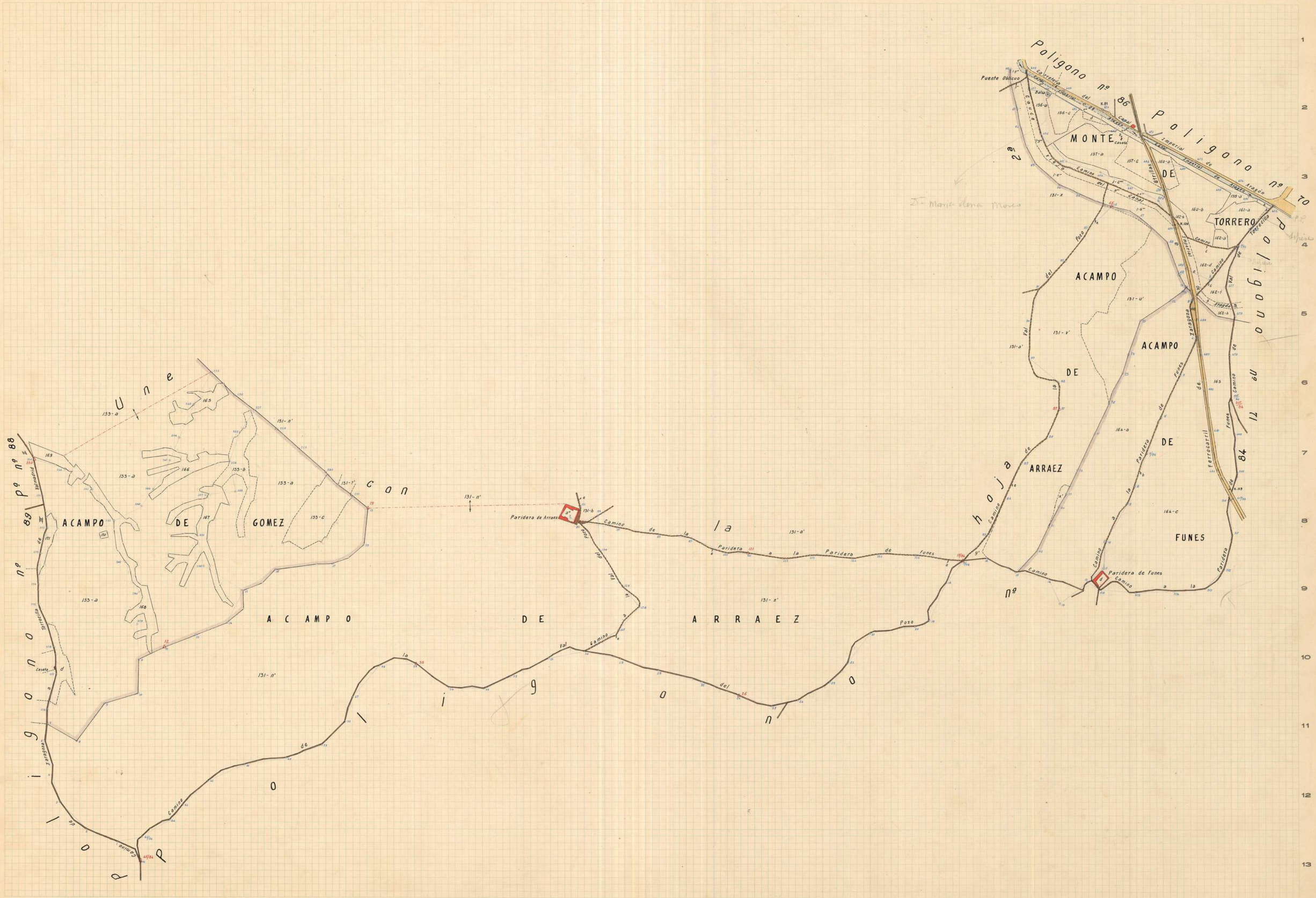

Zaragoza a 6 de Diciembre de 1949

El Desarrollador-Revisor,

Zaragoza a 1 de abril de 1950

El Topógrafo Ayudante de Geografía y Catastro,

Conforme:
El Ingeniero, Jefe Provincial,

Aprobado:
El Director General

Escala 1: 5000

C. T. P. - Modelo 21. - 3.000 ejemplares. - Año 1946.

GOBIERNO DE ARAGON