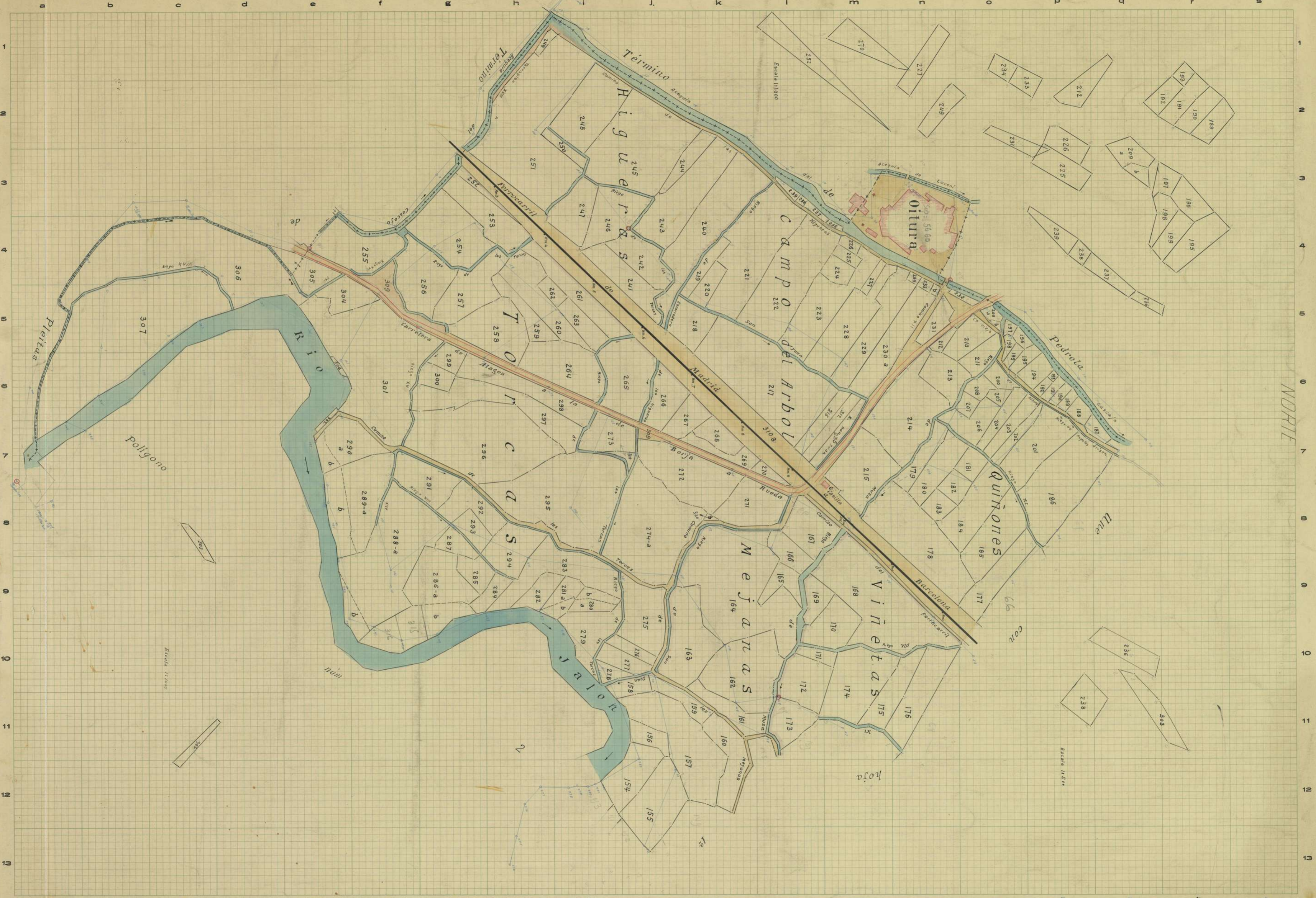




SERVICIO DE CATASTRO TOPOGRÁFICO PARCELARIO

Trabajos Topográficos Catastrales

Término municipal de *Barbastro*
Polígono núm. *hoja 2ª y última*



Zaragoza a 31 de Enero de 1941.

Zaragoza a 31 de Mayo de 1941.

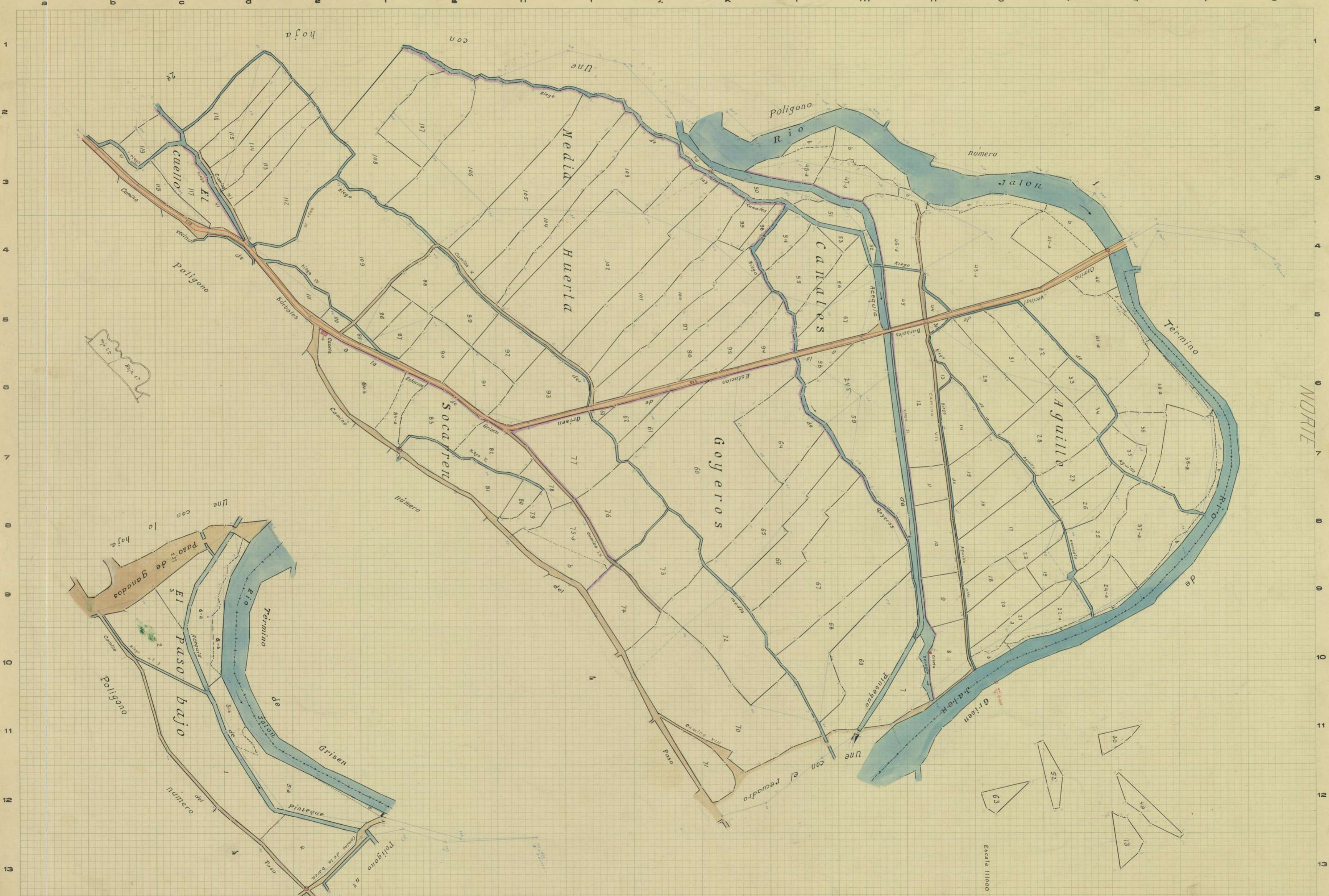
Conforme: EL INGENIERO JEFE DE LA BRIGADA,

Aprobado: EL DIRECTOR GENERAL,

Escala 1:2000

Alor 1941, Madrid D. 1400 centímetros.





NORTE

Zaragoza a 27 de Noviembre de 1940.

Zaragoza a 27 de Noviembre de 1940.

Conforme: EL INGENIERO JEFE DE LA BRIGADA,

Aprobado: EL DIRECTOR GENERAL,

Escala 1: 2000





NORTE

Zaragoza a 21 de Noviembre de 1940.

EL DESARROLLADOR-REVISOR,

EL TOPOGRÁFICO AYUDANTE DE LA BRIGADA,

Conforme: EL INGENIERO JEFE DE LA BRIGADA,

Aprobado: EL DIRECTOR GENERAL,

Escala 1: 2000

Ala 1940, Modelo D. 5010 modificado





SERVICIO DE CATASTRO TOPOGRÁFICO PARCELARIO

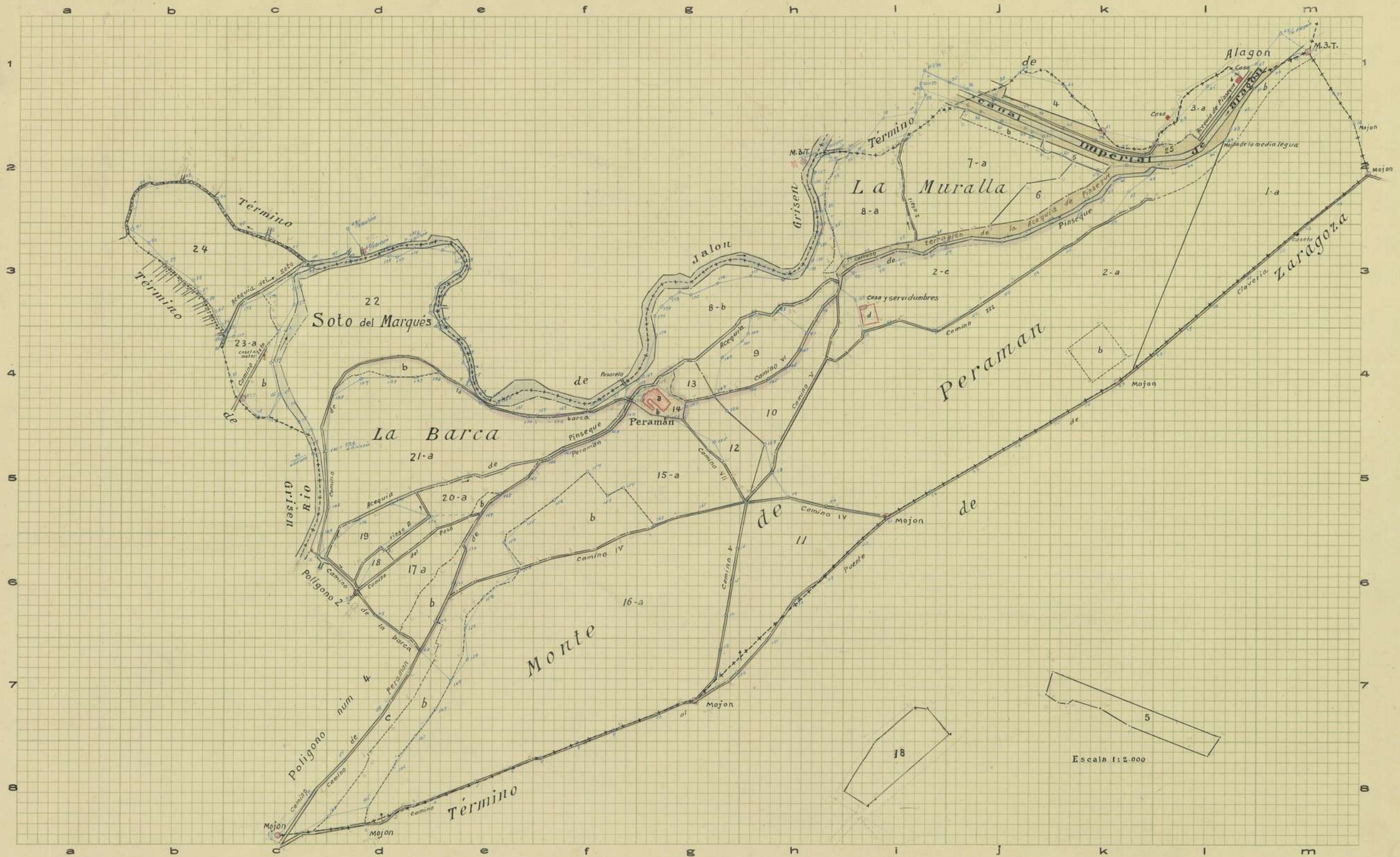
Provincia de Zaragoza

Partido judicial de La Alfranca de D.ª Godina

Trabajos Topográficos Catastrales

Término municipal de Bárboles

Polígono núm. 3



Zaragoza a 31 de Enero de 1941
El Desarrollador-REVISOR,

Zaragoza de Febrero de 1941
El TOPOGRAFO AYUDANTE DE GEOGRAFIA Y CATASTRO,
José Blasco

Conforme:
El INGENIERO JEFE DE LA BRIGADA,

Aprobado:
El DIRECTOR GENERAL,

Año 1940. Modelo E. 1319 (ejemplares).

Escala 1:5000

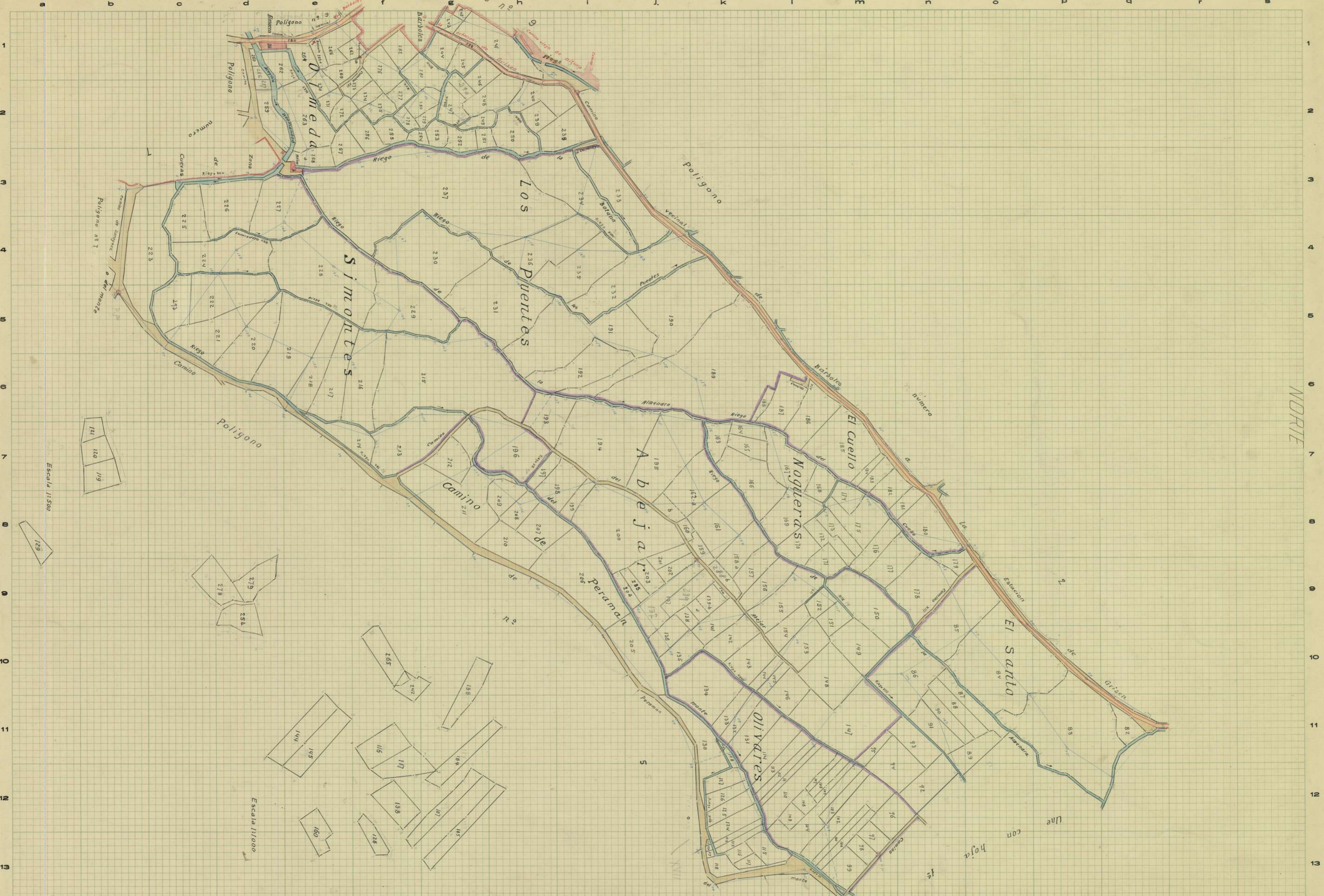


SERVICIO DE CATASTRO TOPOGRÁFICO PARCELARIO

Trabajos Topográficos Catastrales

Término municipal de Barbolés

Polígono núm. 4 Hoja 2ª y última



Escala 1:500

Escala 1:1000

Zaragoza a 14 de Agosto de 1940

Zaragoza a 14 de Mayo de 1941

El Topógrafo Ayudante de Geografía y Catastro,

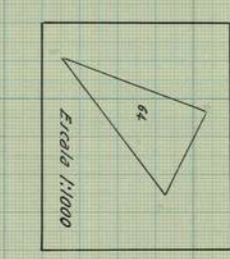

El Director General,

Escala 1:2000

Trabajos topográficos del Catastro Parcelario



*Las áreas enlazadas
tienen topografía defecta*



Nota:
La parcela marcada con alfileres
(a) forme parte de otra de mayor
superficie que se sitúa en el
terreno contiguo.

Zaragoza 14 marzo 1939
III Año Trienal
El Topógrafo
Agust. Lohé

Escala 1: 2000



*Parcelas emboscadas
tienen 1/4 por hectárea*

Zaragoza 15 marzo 1939
El Topógrafo
[Signature]



Nota
Las parcelas marcadas con asterisco (*) forman parte de otras de mayor superficie que se continúan en el término colindante.

Escala 1: 2000

INSTITUTO GEOGRAFICO Y CATASTRAL

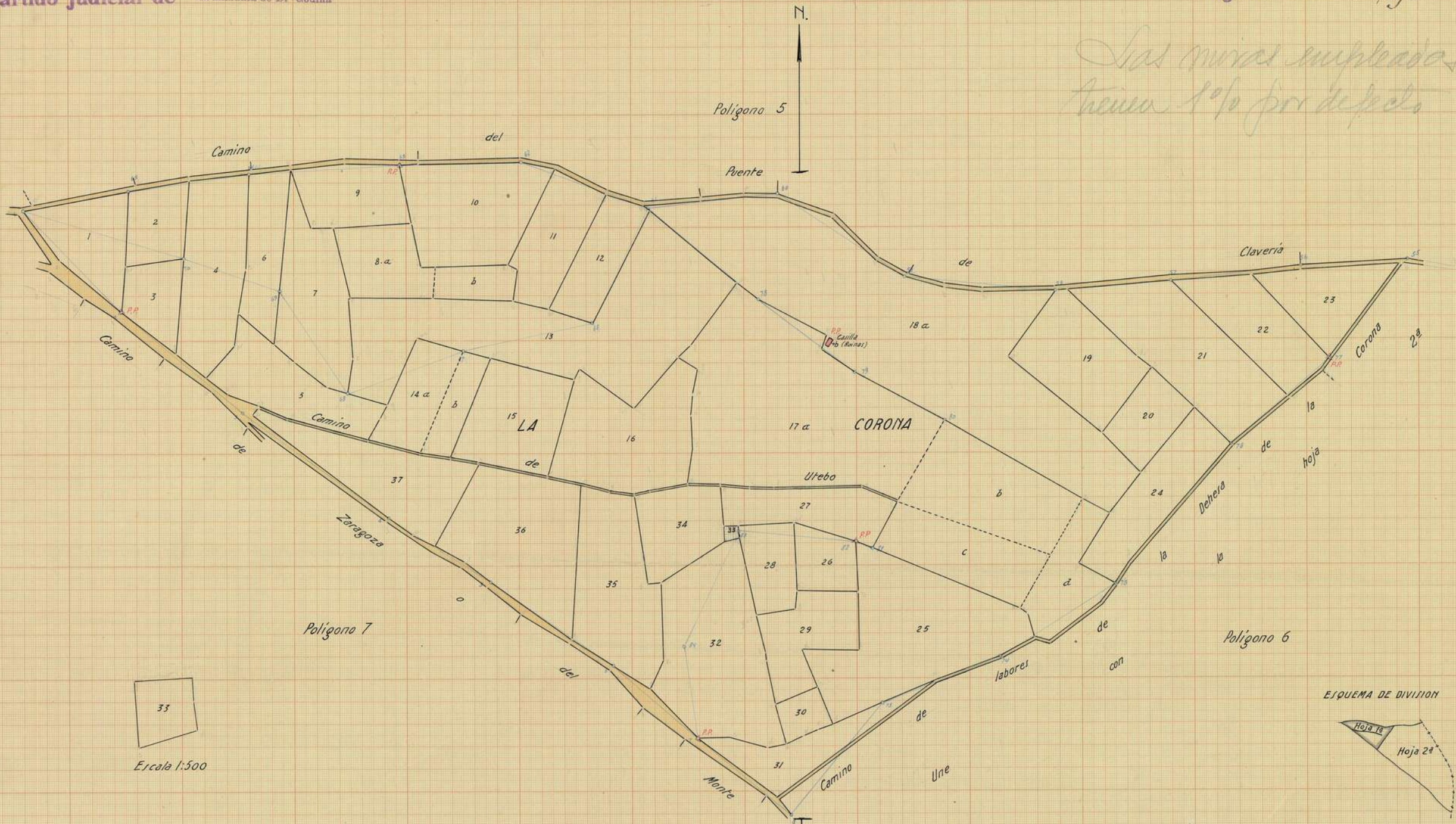
Provincia de Zaragoza

Partido judicial de La Almunia de D.^a Godina

Trabajos topográficos del Catastro Parcelario

Término Municipal de *Bárboles*
Polígono núm. 6 - Hoja 1^a

*Las miras empleadas
tienen 1% por defecto*



Zaragoza 15 febrero de 1939

El Topógrafo

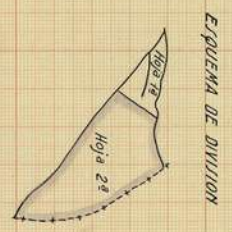
Angel Satol

Conforme:

El Ingeniero JEFE DE LA BRIGADA

[Signature]

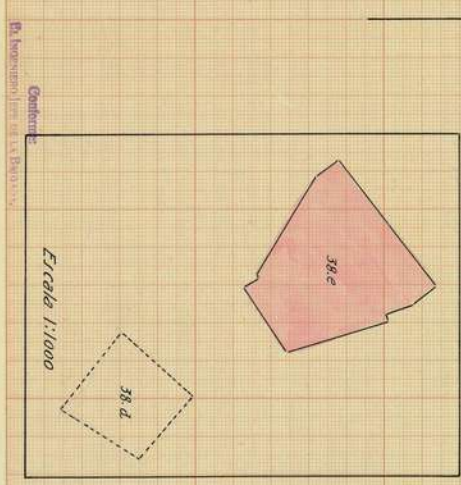
Escala 1:2000



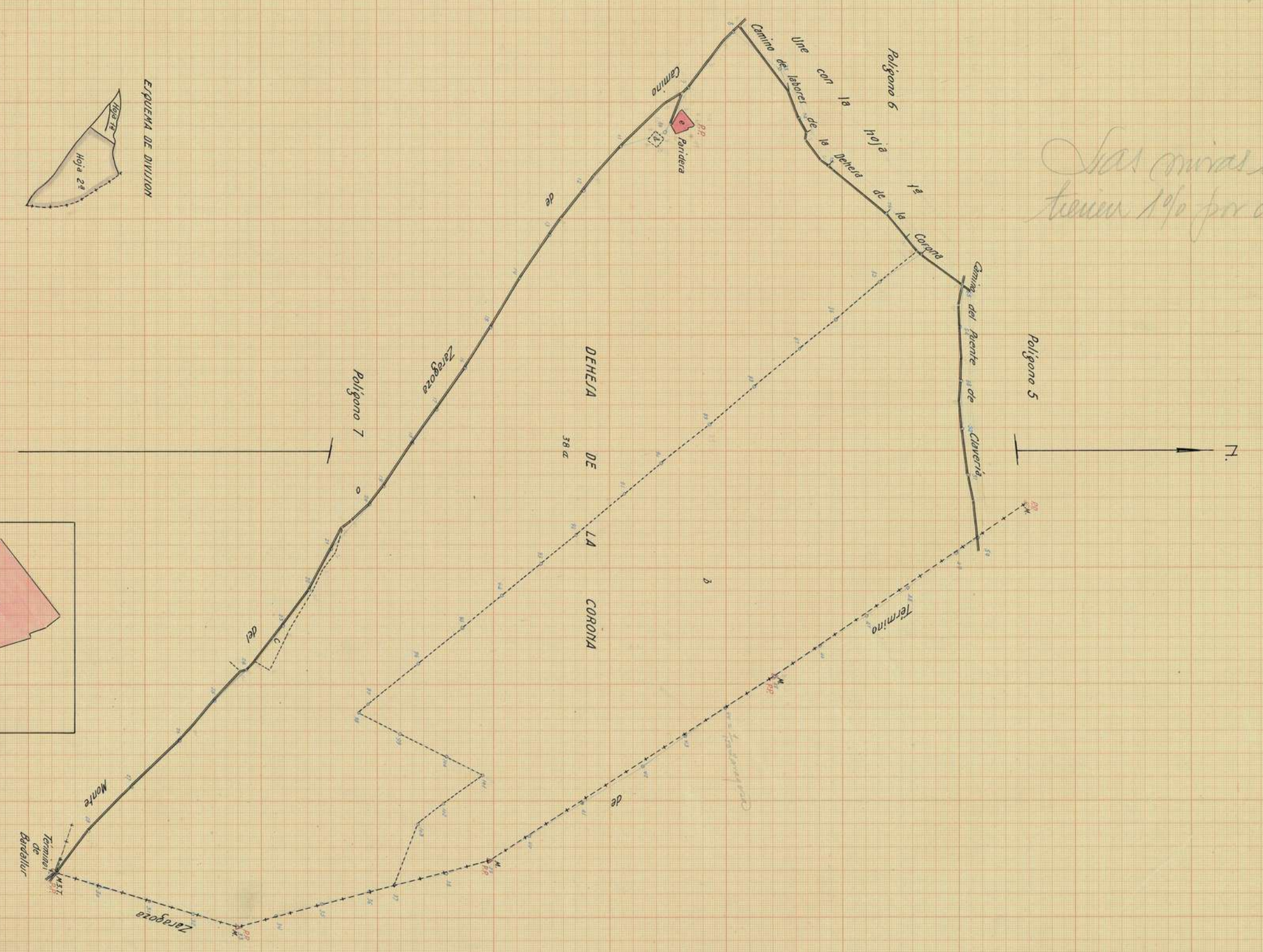
ESQUEMA DE DIVISION

*Las miras empleadas
tienen 1/2 por defecto*

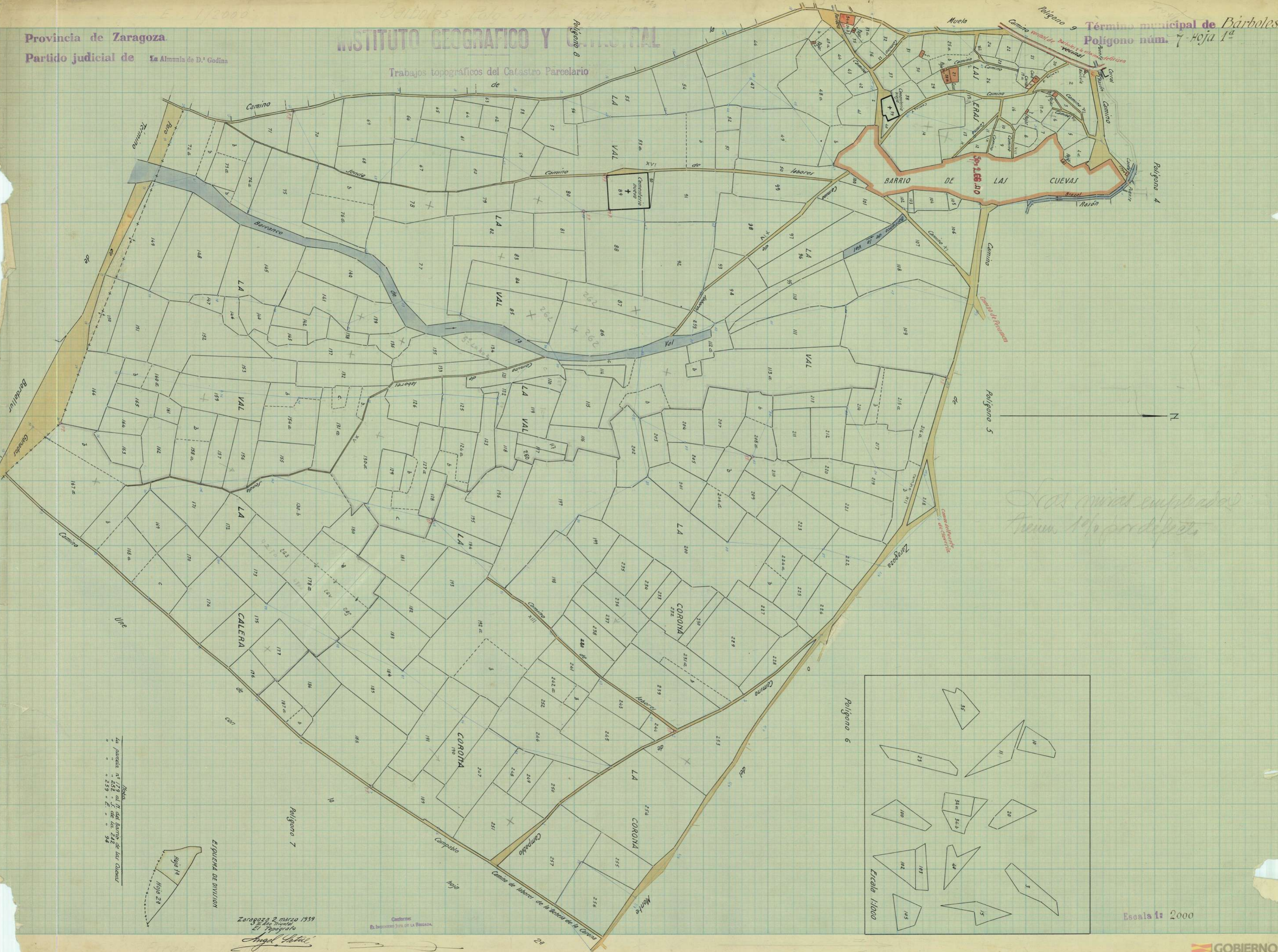
Zaragoza, 15 febrero de 1939
[Firma]



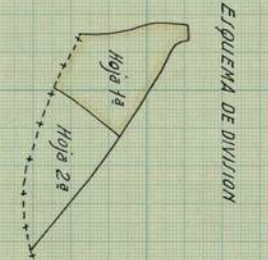

Escala 1: 5000



pol. 6 - Hoja 2^a y última BARBOLES E = 1:5000



*Las áreas supuestas
tienen 1/2000*



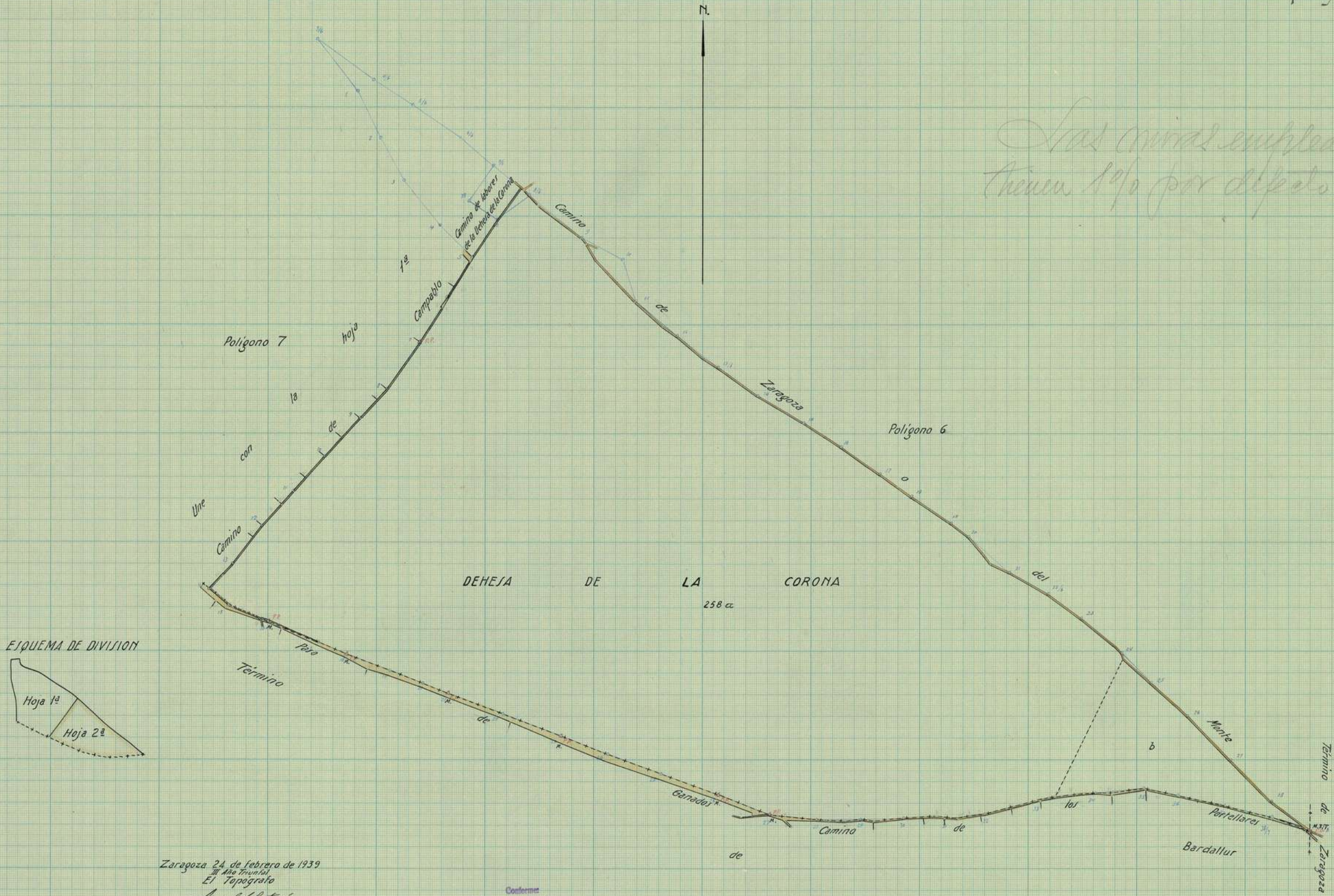
Nota:
La parcela nº 171 del Barrio de las Cuevas
nº 152 del Barrio de las Cuevas
nº 259 del Barrio de las Cuevas
94

Zaragoza 2 marzo 1939
El Topógrafo
Angel Cabal

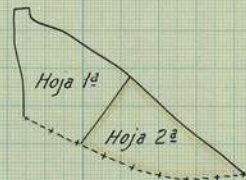
Cartas
El Instituto Geográfico y Catastral

Escala 1: 2000

*Las curvas empleadas
tienen 100 por defecto*



ESQUEMA DE DIVISION



Zaragoza 24 de febrero de 1939
El Topógrafo
Angel Galán

Conformes
El INGENIERO JEFE DE LA BARRIA

Escala 1:5000

Polígono núm. 7 - Hoja 2ª y última

INSTITUTO GEOGRAFICO Y CATASTRAL

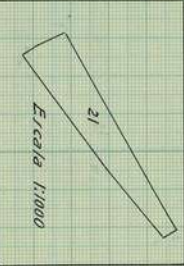
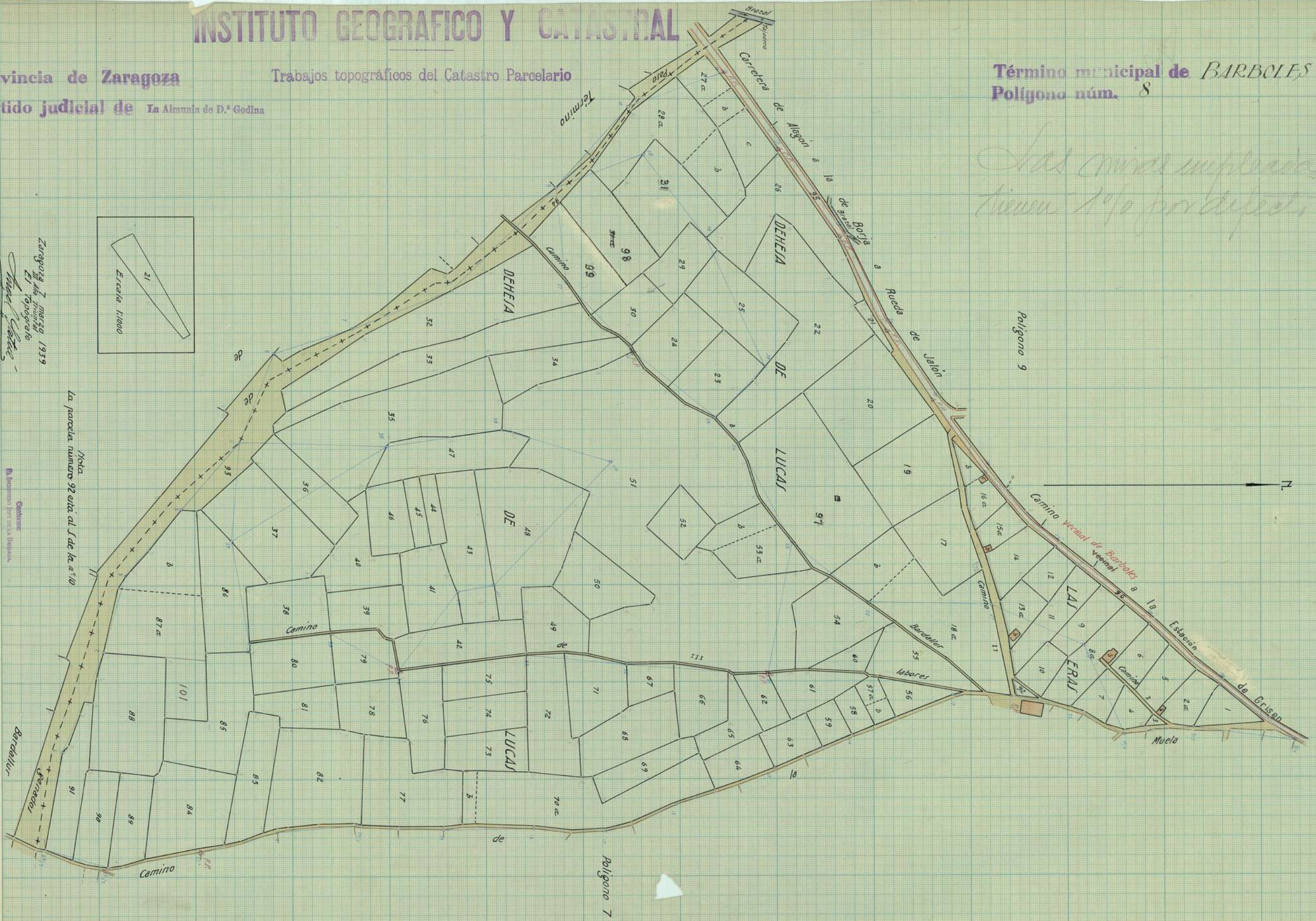
Provincia de Zaragoza

Trabajos topográficos del Catastro Parcelario

Partido judicial de La Alfranca de D.^a Godina

Término municipal de BARBULES
Polígono núm. 8

*Las cruces implantadas
tienen 1.50 m de altura*



Zaragoza 7 marzo 1939
El Jefe Topógrafo
Agustín Caballero

Nota:
La parcela número 92 está al J de la a^o 10

Quemado
B. homónimo por D. La. Brava

Escala 1: 2000

Barboles Pol. 8 - 1:2000 - Norte



Escala 1:500

Nota: La parcela 118 al norte de la 115

Escala 1:1.000

NORTE