Provincia de *Zaragoza*
Partido judicial de *Borja*

INSTITUTO GEOGRÁFICO Y CATASTRAL

MAPA NACIONAL TOPOGRÁFICO PARCELARIO

Término municipal de Luceni
Polígono núm. *1-hoja 1ª*

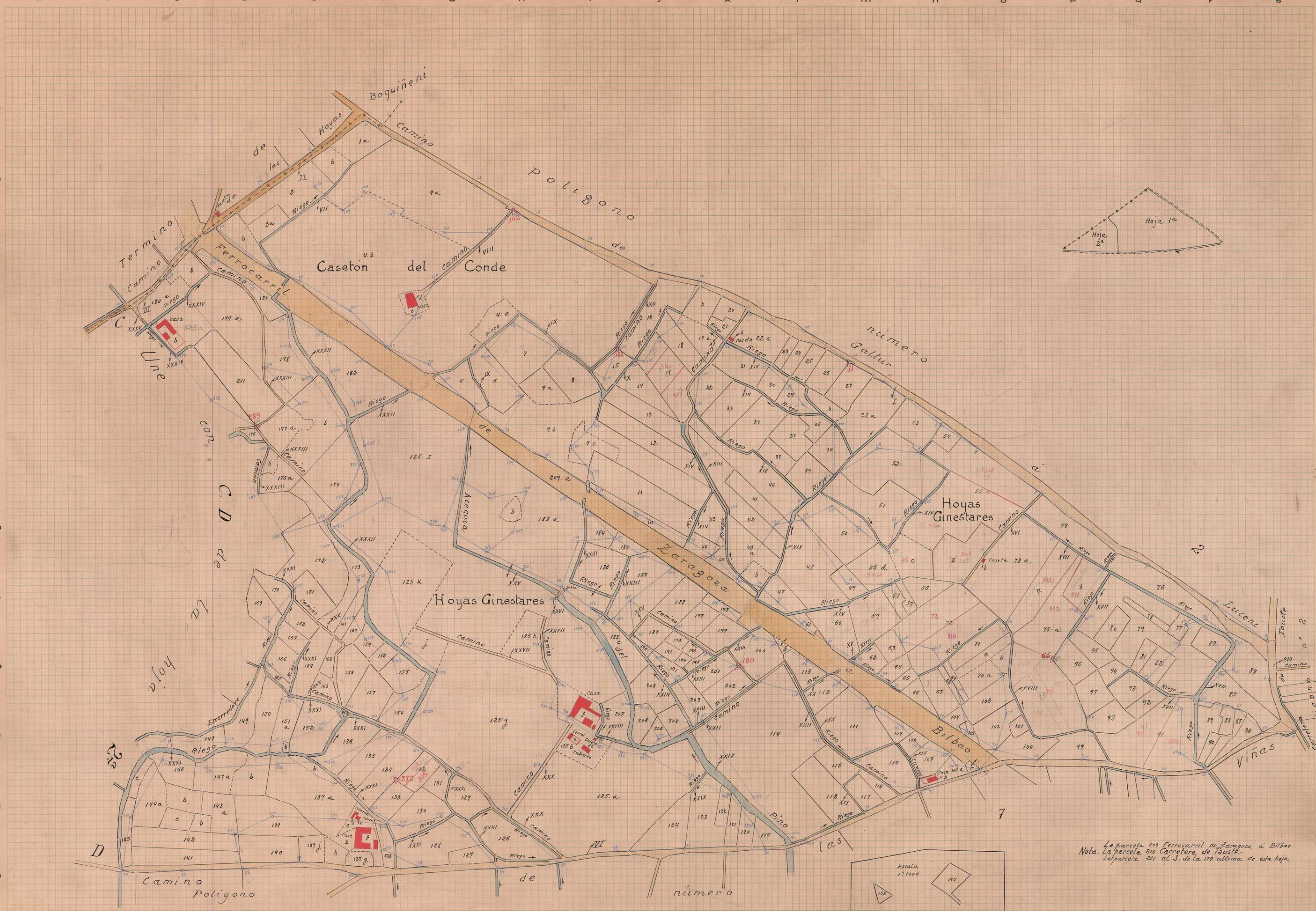

Zaragoza a de Noviembre de 1952
El Desarrollador-Revisor,
José Piké

Zaragoza a 20 de Enero de 1953
El Topógrafo Ayudante de Geografía y Catastro,
Rafael de Luna

Conforme:
El Ingeniero, Jefe Provincial,

Aprobado:
El Director General
7 MAY. 1956

Escala 1: 2000

C. T. P. - Modelo 21. - 673 ejemplares. - Año

GOBIERNO DE ARAGON

INSTITUTO GEOGRÁFICO Y CATASTRAL

MAPA NACIONAL TOPOGRÁFICO PARCELARIO

Provincia de Zaragoza
Partido judicial de Borja

Término municipal de Luceni
Polígono núm. 1-hoja 2ª y última

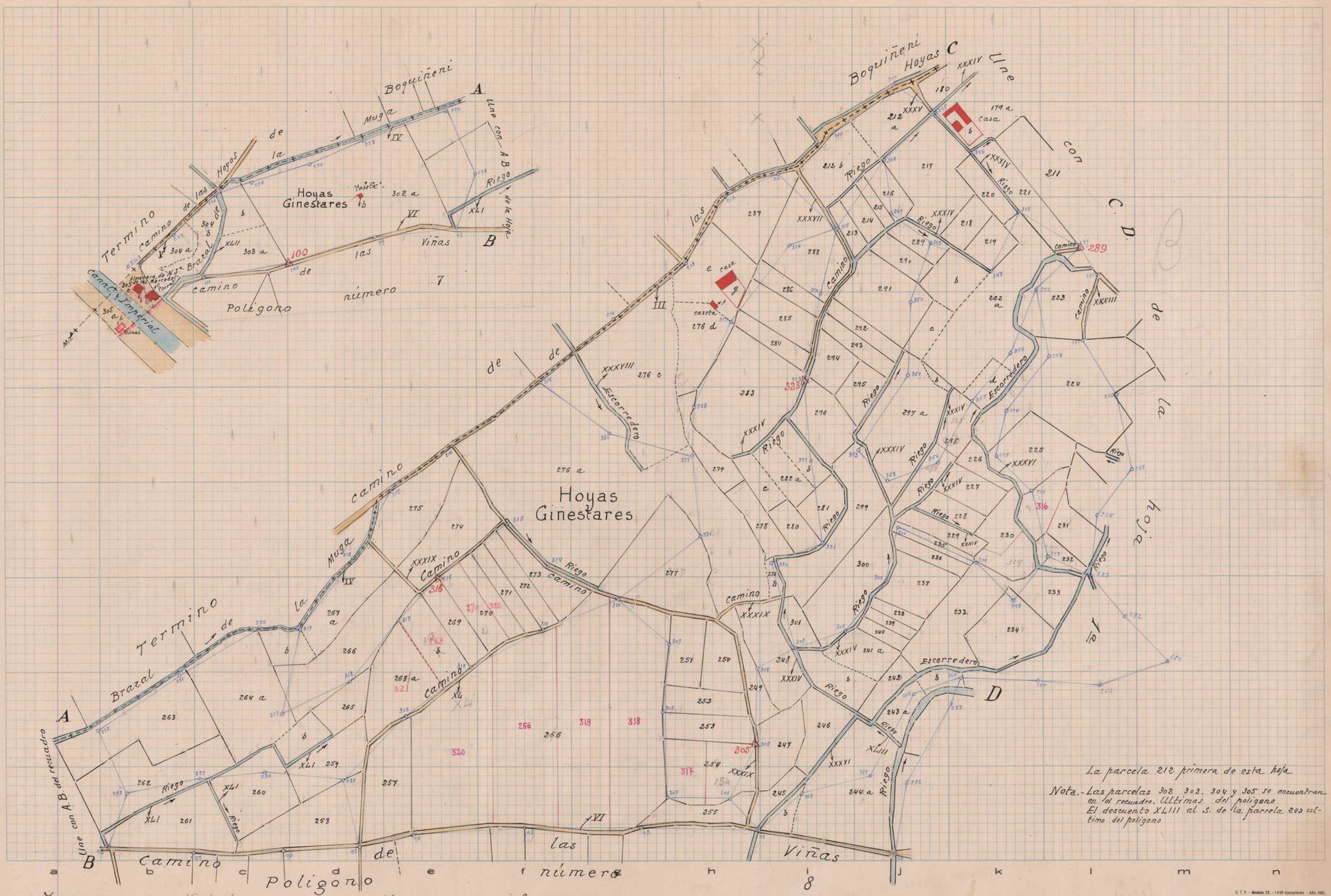

Zaragoza a de Noviembre de 1952
El Desarrollador-Revisor,
José Lapi

Zaragoza a 20 de Enero de 1953
El Topógrafo Ayudante de Geografía y Catastro,
Rafael de Luis

Conforme:
El Ingeniero, Jefe Provincial,

Aprobado:
El Director General,
-7 MAY. 1956

C.T.P. - Modelo 22. - 1500 ejemplares. - Año 1951.

Escala 1:2000

GOBIERNO DE ARAGON

Provincia de Zaragoza
Partido judicial de Borja

INSTITUTO GEOGRÁFICO Y CATASTRAL

MAPA NACIONAL TOPOGRÁFICO PARCELARIO

Término municipal de Luceni
Polígono núm. 22

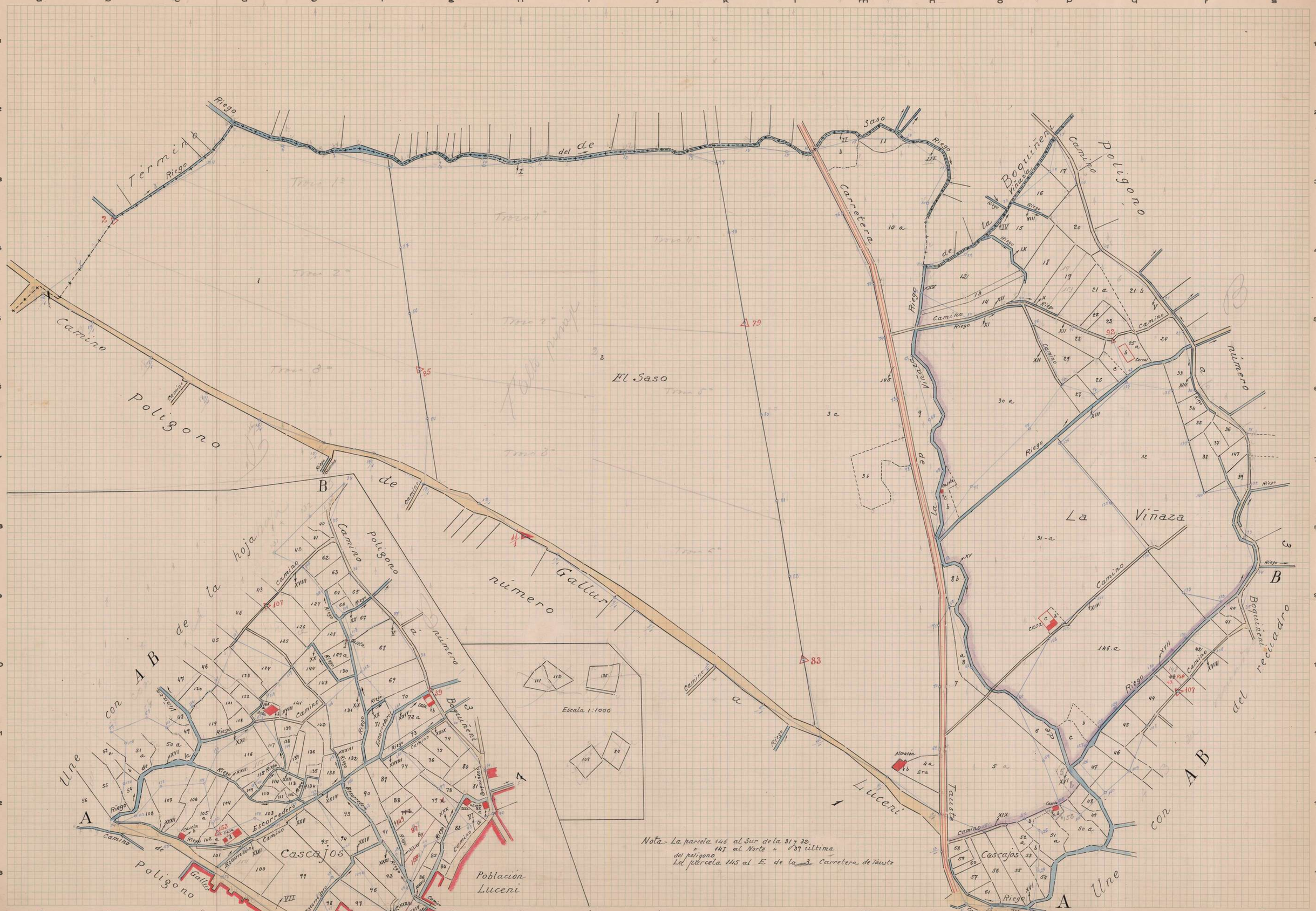

Zaragoza a 29 de Diciembre de 19[illegible]
El Desarrollador-Revisor,
José Calvo

Zaragoza a 4 de Febrero de 1953
El Topógrafo, Ayudante de Geografía y Catastro,
Rafael de [illegible]

Conforme:
El Ingeniero, Jefe Provincial,

Polígono nº 7
El Director General,
1-7 MAY 2000

C.T.P. - Modelo 21. - 672 ejemplares. - Año 1952

GOBIERNO DE ARAGON

Provincia de Zaragoza
Partido judicial de Borja

INSTITUTO GEOGRÁFICO Y CATASTRAL

MAPA NACIONAL TOPOGRÁFICO PARCELARIO

Término municipal de Luceni
Polígono núm. 3

Nota. La parcela 195 al N.E. de la 115 última del polígono.
El desecuento XXXIV Riego. Junto á las parcelas 152. 153 y 156.
El desecuento XXXV. Camino. Junto á la parcela 61.
El desecuento XXXVI. Camino. Junto á la parcela 20. 21. 24. y 27.

Zaragoza a 6 de Diciembre de 1952
El Desarrollador-Revisor,

a ___ de ___ de 19__
El Topógrafo Ayudante de Geografía y Catastro,

Conforme:
El Ingeniero, Jefe Provincial,

Aprobado:
El Director General
-7 MAY 1956

Escala 1: 2000

C.T.P. - Modelo 21. - 873 ejemplares. - Año 1952

GOBIERNO DE ARAGON

INSTITUTO GEOGRÁFICO Y CATASTRAL

MAPA NACIONAL TOPOGRÁFICO PARCELARIO

Provincia de Zaragoza
Partido judicial de Borja

Término municipal de Luceni
Polígono núm. 4 **Hoja** 1ª

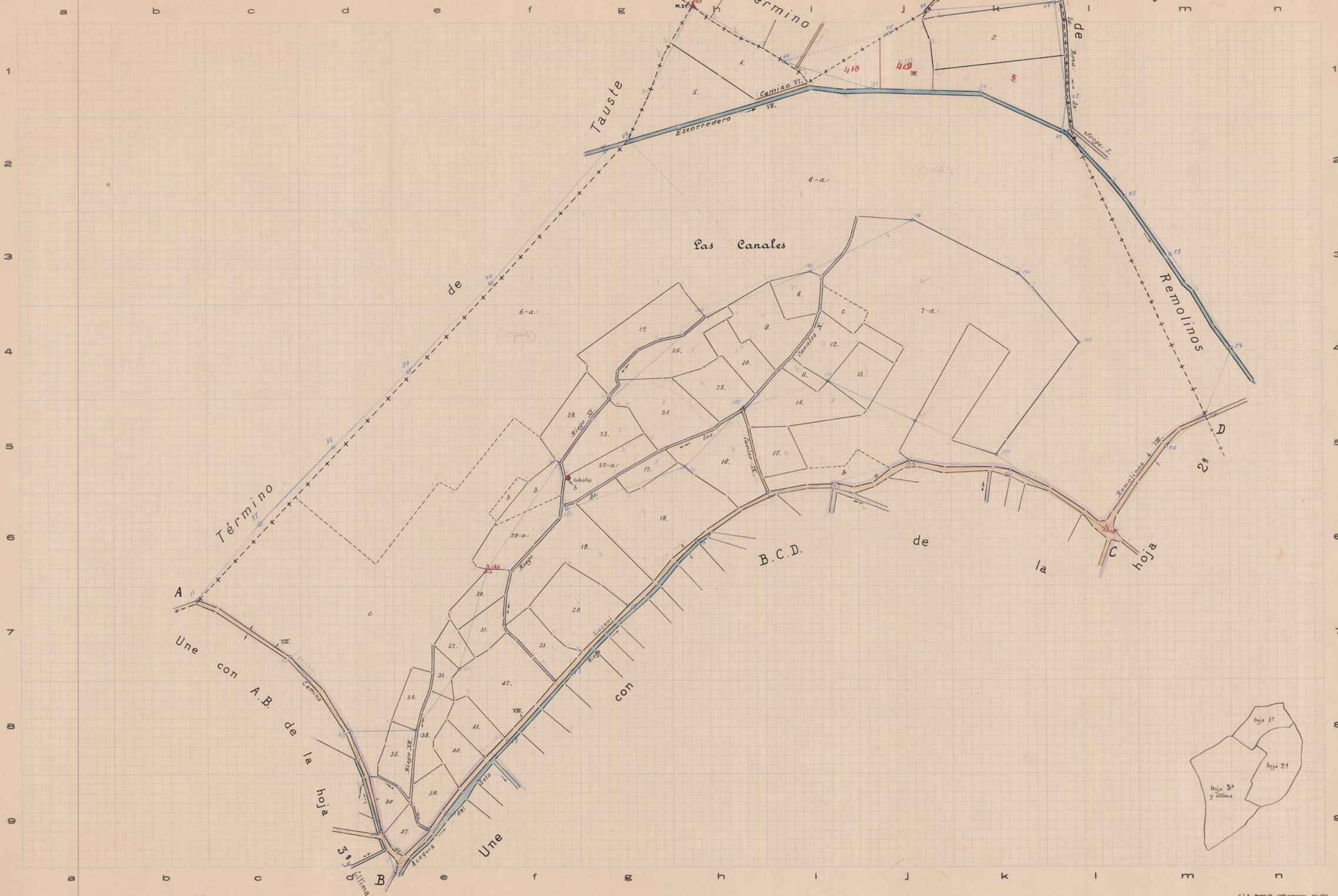

Zaragoza a 21 de Enero de 1953
El Desarrollador-Revisor,
José Capó

Zaragoza a 9 de Diciembre de 1953.
El Topógrafo Ayudante de Geografía y Catastro,

Conforme:
El Ingeniero, Jefe Provincial,

Aprobado:
El Director General,
-7 MAY. 1956

C. T. P. - Modelo 22. - 2.500 ejemplares. - Año 1950

Escala 1:2000

GOBIERNO DE ARAGON

Provincia de Zaragoza
Partido judicial de Borja

INSTITUTO GEOGRÁFICO Y CATASTRAL

MAPA NACIONAL TOPOGRÁFICO PARCELARIO

Término municipal de Luceni
Polígono núm. 4 Hoja 2ª

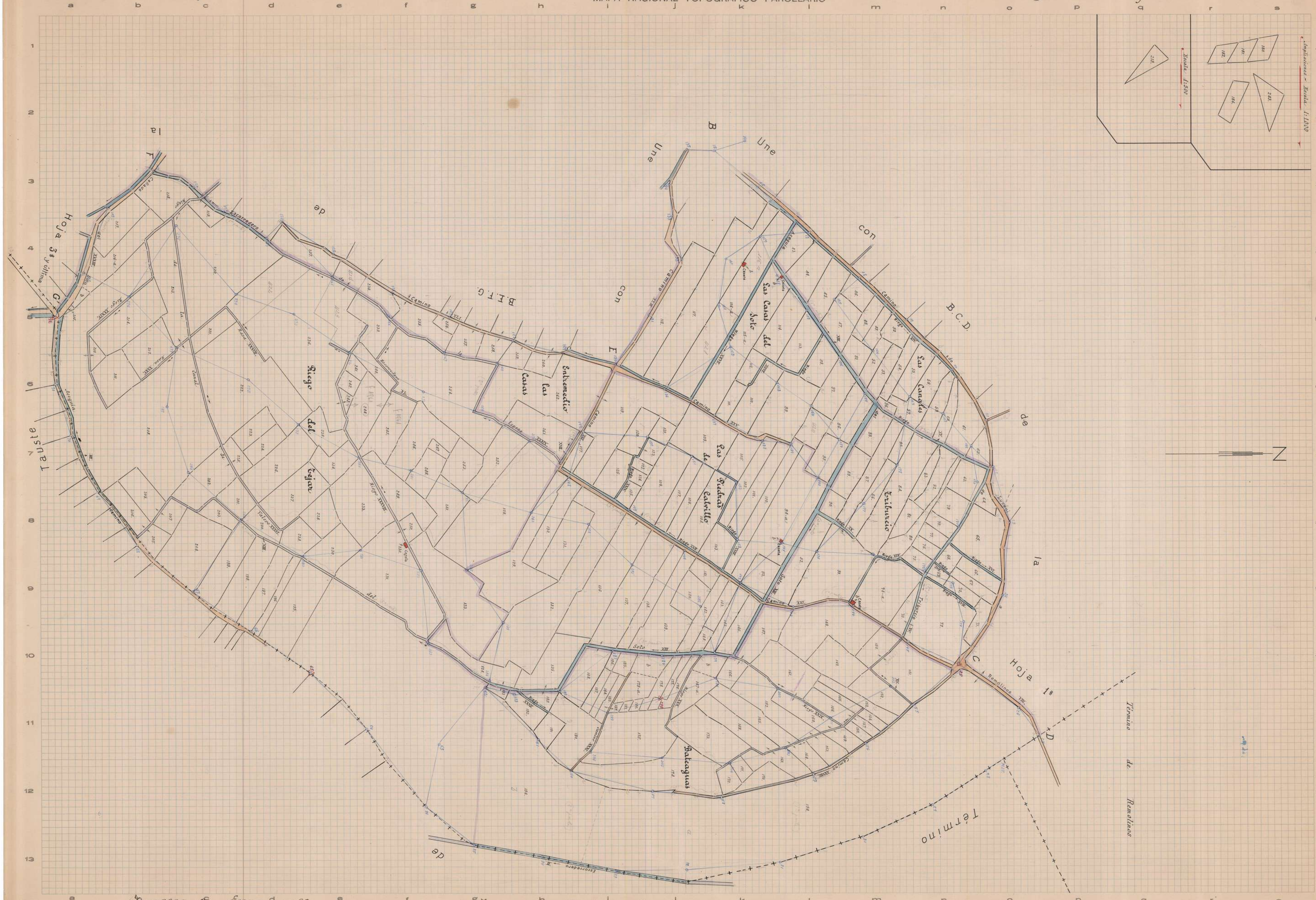

Zaragoza a 21 de Enero de 1953
El Desarrollador-Revisor,

Zaragoza a __ de marzo de 1953
El Topógrafo Ayudante de Geografía y Catastro,

Conforme:
El Ingeniero, Jefe Provincial,

Aprobado:
El Director General
-7 MAY 1956

Escala 1:2000

C. T. P. - Modelo 21. - 1.500 ejemplares. - Año 19..

GOBIERNO DE ARAGON

Provincia de Zaragoza
Partido judicial de Borja

INSTITUTO GEOGRÁFICO Y CATASTRAL

MAPA NACIONAL TOPOGRÁFICO PARCELARIO

Término municipal de Luceni
Polígono núm. 4 Hoja 3ª y última

Zaragoza a 29 de Enero Junio de 1953
El Desarrollador-Revisor,
José Pajol

Zaragoza a 9 de Diciembre de 1953.
El Topógrafo Ayudante de Geografía y Catastro,

Conforme:
El Ingeniero, Jefe Provincial,

Aprobado:
El Director General
-7 MAY 1956

Escala 1:2000

C. T. P. - Madrid 21. - 1.500 ejemplares. - Año 1951

GOBIERNO DE ARAGON

INSTITUTO GEOGRÁFICO Y CATASTRAL

MAPA NACIONAL TOPOGRÁFICO PARCELARIO

Provincia de Zaragoza

Partido judicial de Borja

Término municipal de Luceni

Polígono núm. 5 - hoja 1ª

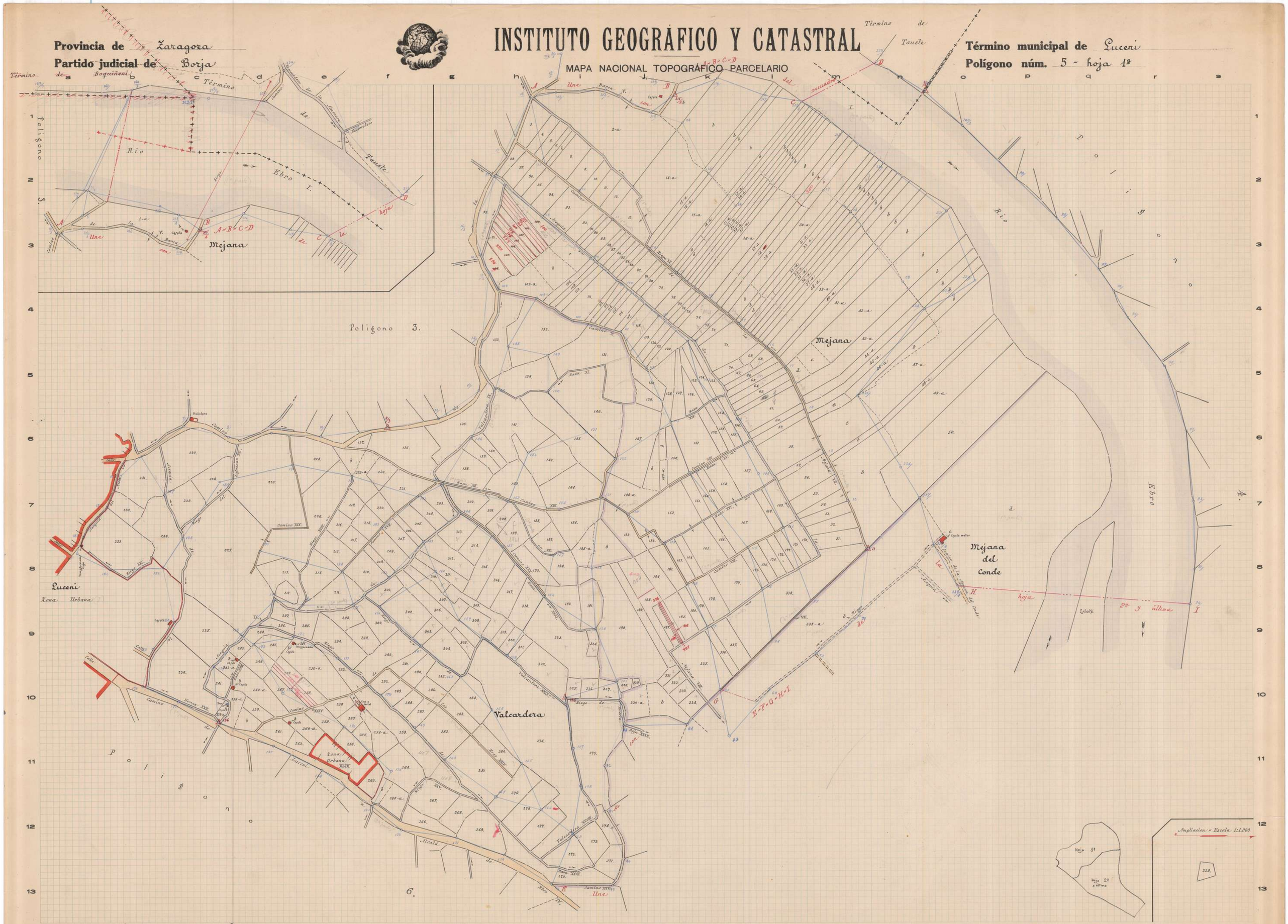

Zaragoza a 6 de Julio de 1953

El Desarrollador-Revisor,

José Papí

Zaragoza a 25 de Enero de 1954

El Topógrafo Ayudante de Geografía y Catastro,

Conforme:

El Ingeniero, Jefe Provincial,

Aprobado:

El Director General

7 MAY 1953

Escala 1: 2.000

C.T.P. - Modelo 71-275 - ejemplares - Año 1952

GOBIERNO DE ARAGON

Provincia de Zaragoza
Partido judicial de Borja

INSTITUTO GEOGRÁFICO Y CATASTRAL

MAPA NACIONAL TOPOGRÁFICO PARCELARIO

Término municipal de Luceni
Polígono núm. 5-hoja 2ª y última

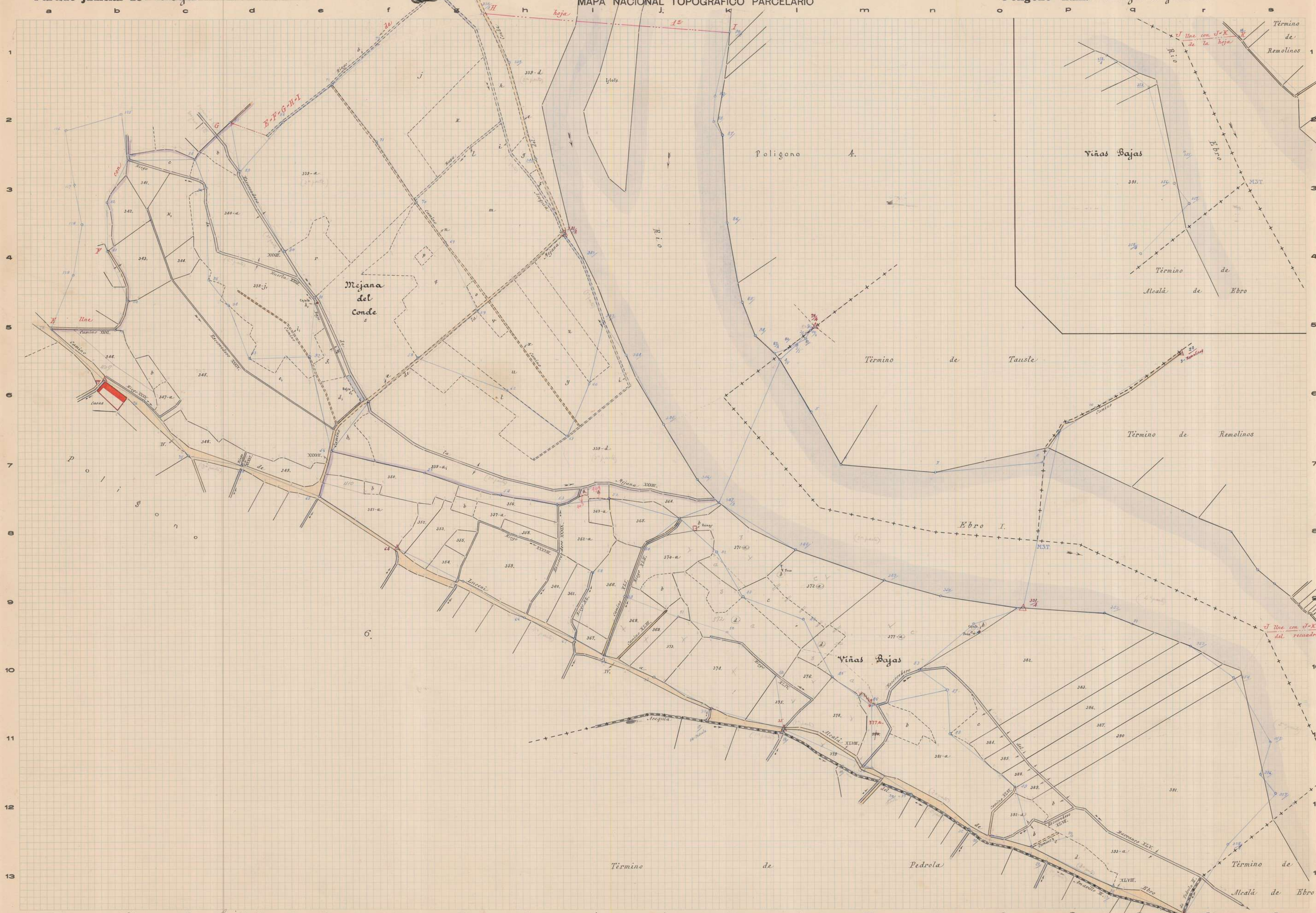

Zaragoza a de Julio de 1953
El Desarrollador-Revisor,
José Pajé

Zaragoza a 25 de Enero de 1954
El Topógrafo Ayudante de Geografía y Catastro,

Conforme:
El Ingeniero, Jefe Provincial,

Aprobado:
El Director General
-7 MAY 1956

Escala 1: 2.000

C. T. P. - Modelo 21-975. ejemplares. - Año 1952

GOBIERNO DE ARAGON

INSTITUTO GEOGRÁFICO Y CATASTRAL

MAPA NACIONAL TOPOGRÁFICO PARCELARIO

Provincia de Zaragoza
Partido judicial de Borja

Término municipal de Luceni
Polígono núm. 6.= hoja 1.ª

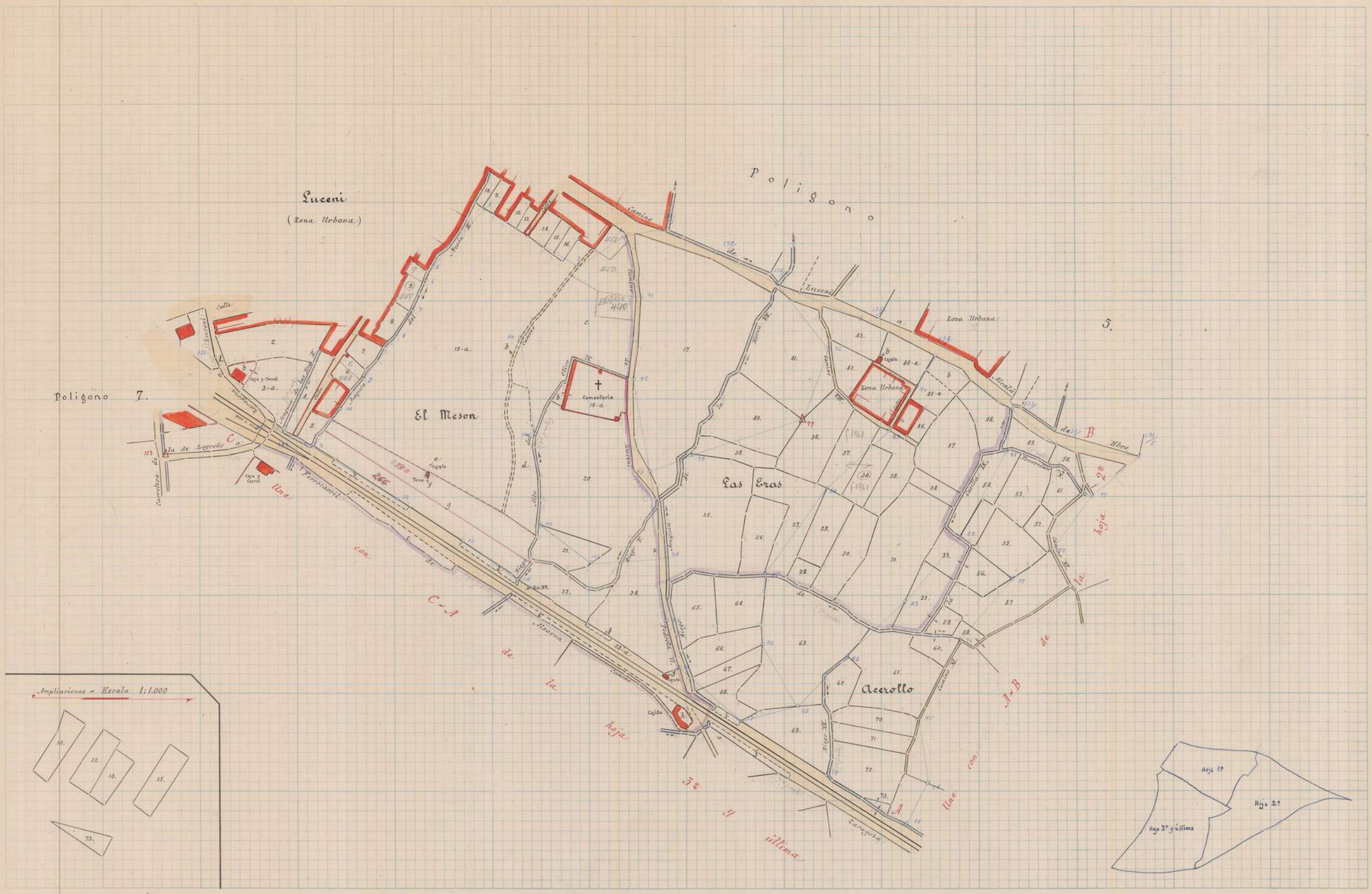

Zaragoza a de Agosto de 1953
El Desarrollador-Revisor,
José Pajá

Zaragoza a 22 de Febrero de 1954
El Topógrafo Ayudante de Geografía y Catastro,

Conforme:
El Ingeniero, Jefe Provincial,

Aprobado:
El Director General,
-7 MAY. 1958

C. T. P. - Modelo 22. - 1500 ejemplares. - Año 1931.

Escala 1: 2.000

GOBIERNO DE ARAGON

Provincia de Zaragoza
Partido judicial de Borja

INSTITUTO GEOGRÁFICO Y CATASTRAL

MAPA NACIONAL TOPOGRÁFICO PARCELARIO

Término municipal de Luceni
Polígono núm. 6.ª hoja 2ª

Zaragoza a 6 de Agosto de 1948
El Desarrollador-Revisor,
Jose Pagés

Zaragoza a 22 de Febrero de 1951
El Topógrafo Ayudante de Geografía y Catastro,

Conforme:
El Ingeniero, Jefe Provincial,

Aprobado:
El Director General
-7 MAY 1956

Escala 1: 2.000

C. T. P. - Modelo 21-975 - ejemplares. - Año 1952

GOBIERNO DE ARAGON

INSTITUTO GEOGRÁFICO Y CATASTRAL

MAPA NACIONAL TOPOGRÁFICO PARCELARIO

Provincia de Zaragoza

Partido judicial de Borja

Término municipal de Luceni

Polígono núm. 6.ª hoja 3.ª y última

Zaragoza a de Agosto de 1953

El Desarrollador-Revisor,

José Pepé

Zaragoza a 22 de Febrero de 1954

El Topógrafo Ayudante de Geografía y Catastro,

Conforme:

El Ingeniero, Jefe Provincial,

Aprobado:

El Director General

-7 MAY. 1958

Escala 1: 2.000

C.T.P. - Modelo 21-975. 4ptas.plano. - Año 1952

GOBIERNO DE ARAGON

Provincia de Zaragoza
Partido judicial de Borja

INSTITUTO GEOGRÁFICO Y CATASTRAL

MAPA NACIONAL TOPOGRÁFICO PARCELARIO

Término municipal de Luceni
Polígono núm. 7 = hoja 1ª

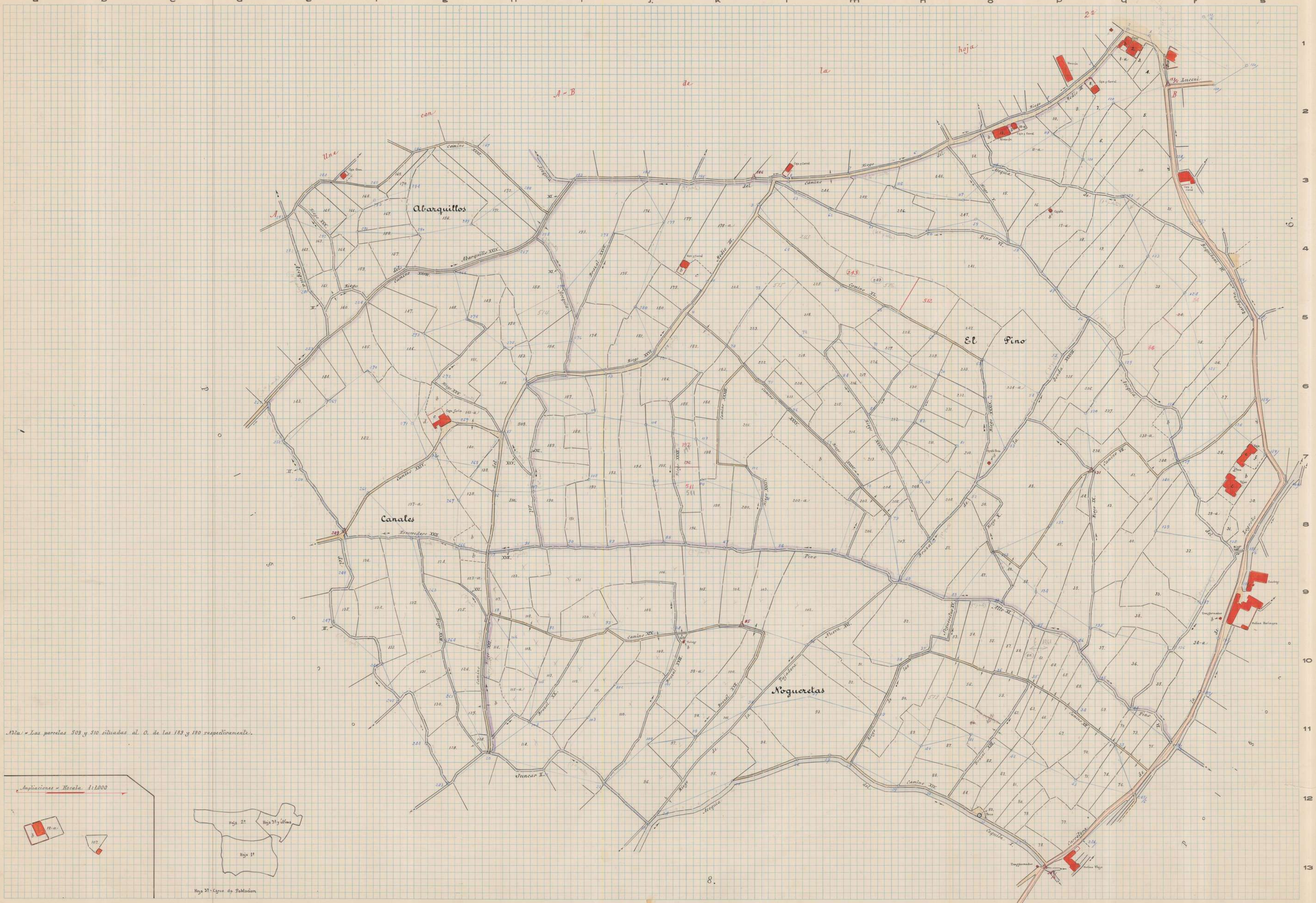

Zaragoza a 6 de Octubre de 1953
El Desarrollador-Revisor,
José Pardi

Zaragoza a 20 de Marzo de 1954
El Topógrafo Ayudante de Geografía y Catastro,

Conforme:
El Ingeniero, Jefe Provincial,

Aprobado:
El Director General
-7 MAY. 1956

Escala 1: 2.000

C.T.P. - Modelo 21 - 2.000 ejemplares. - Año 1953

GOBIERNO DE ARAGON

INSTITUTO GEOGRÁFICO Y CATASTRAL

MAPA NACIONAL TOPOGRÁFICO PARCELARIO

Provincia de Zaragoza

Partido judicial de Borja

Término municipal de Luceni

Polígono núm. 7 = hoja 2ª

Zaragoza a ___ de Octubre de 1953

El Desarrollador-Revisor,

José Papí

Zaragoza a 20 de Marzo de 1954

El Topógrafo Ayudante de Geografía y Catastro,

Conforme:
El Ingeniero, Jefe Provincial,

Aprobado:
El Director General
-7 MAY 1956

Escala 1: 2.000

C. T. P. - Madrid 1T.: 2.000 ejemplares. - Año 1953

GOBIERNO DE ARAGON

INSTITUTO GEOGRÁFICO Y CATASTRAL

MAPA NACIONAL TOPOGRÁFICO PARCELARIO

Provincia de Zaragoza

Partido judicial de Borja

Término municipal de Luceni

Polígono núm. 7 = hoja 3ª y última

a de de 19

El Desarrollador-Revisor,

Zaragoza a 29 de Marzo de 1954.

El Topógrafo Ayudante de Geografía y Catastro,

Conforme:
El Ingeniero, Jefe Provincial,

Aprobado:
El Director General,
-7 MAY. 1956

C. T. P. - Modelo 22. - 1500 ejemplares. - Año 1951.

Escala 1: 2.000

GOBIERNO DE ARAGON

Provincia de Zaragoza
Partido judicial de Borja

INSTITUTO GEOGRÁFICO Y CATASTRAL

MAPA NACIONAL TOPOGRÁFICO-PARCELARIO

Término municipal de Luceni
Polígono núm. 8 = hoja 1ª

Zaragoza a 7 de Enero de 1957
El Desarrollador-Revisor,
José Pérez

Zaragoza a 21 de Abril de 1954
El Topógrafo Ayudante de Geografía y Catastro,

Conforme:
El Ingeniero, Jefe Provincial,

Aprobado:
El Director General
-7 MAY 1958

Escala 1: 2.000

C.T.P. - Modelo 21: 2.000 ejemplares. - Año 1953

GOBIERNO DE ARAGON

INSTITUTO GEOGRÁFICO Y CATASTRAL

MAPA NACIONAL TOPOGRÁFICO PARCELARIO

Provincia de Zaragoza

Partido judicial de Borja

Término municipal de Luceni

Polígono núm. 8 = hoja 2ª y última

Zaragoza a 30 de Enero de 1954

El Desarrollador-Revisor,

José Pardé

Zaragoza a 21 de Abril de 1954.

El Topógrafo Ayudante de Ozografía y Catastro,

Conforme:

El Ingeniero, Jefe Provincial,

Aprobado:

El Director General

-7 MAY 1956

Escala 1: 2.000

C. T. P. - Modelo 21: 2.000 ejemplares. - Año 1953

GOBIERNO DE ARAGON

Provincia de Zaragoza
Partido judicial de Borja

INSTITUTO GEOGRÁFICO Y CATASTRAL

MAPA NACIONAL TOPOGRÁFICO PARCELARIO

Término municipal de Luceni
Polígono núm. 9.

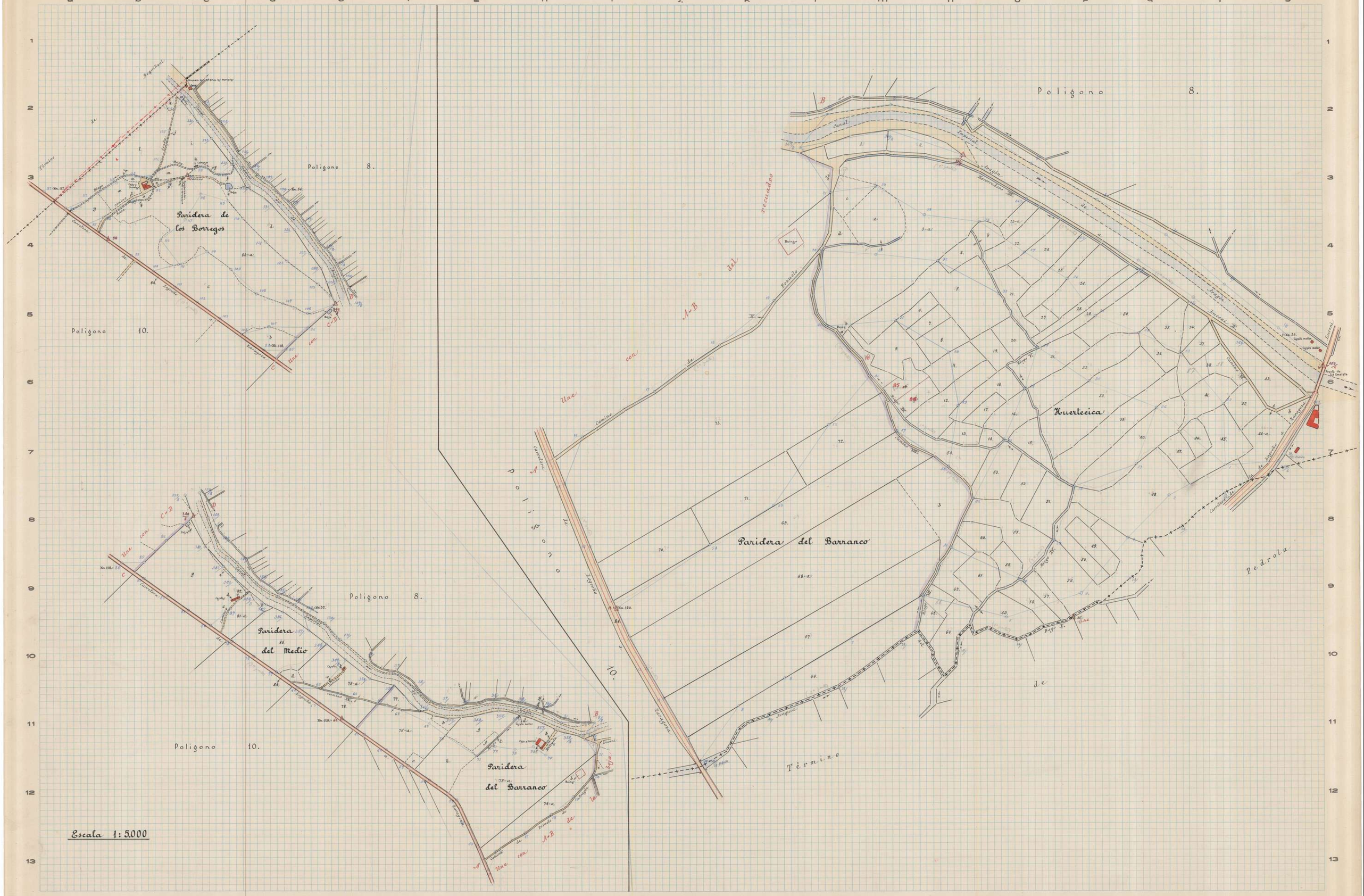

Zaragoza a 6 de Febrero de 1954
El Desarrollador-Revisor,
José Pastó

Zaragoza a 1 de Mayo de 1954.
El Topógrafo Ayudante de Geografía y Catastro,

Conforme:
El Ingeniero, Jefe Provincial,

Aprobado:
El Director General
-7 MAY. 1956

Escala 1: 2.000

C. T. P. - Modelo 21.- 2.000 ejemplares. - Año 1953

GOBIERNO DE ARAGON

INSTITUTO GEOGRÁFICO Y CATASTRAL

MAPA NACIONAL TOPOGRÁFICO PARCELARIO

Provincia de Zaragoza

Partido judicial de Borja

Término municipal de Luceni

Polígono núm. 10 = hoja 1ª

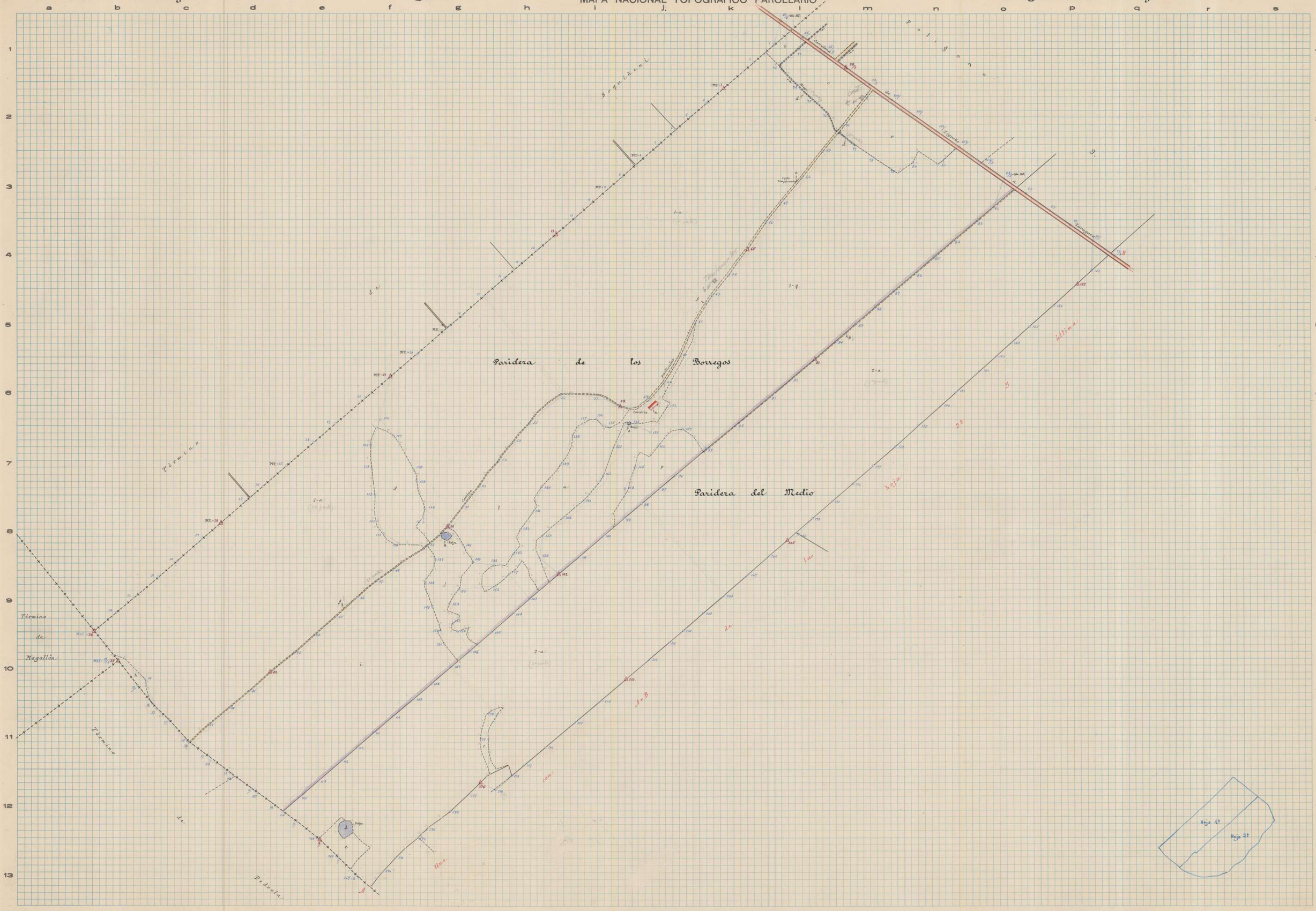

Zaragoza a 30 de Julio de 1951

El Desarrollador-Revisor,

Guillermo Orda

Zaragoza a 30 de Diciembre de 1951

El Topógrafo Ayudante de Geografía y Catastro,

Conforme:

El Ingeniero, Jefe Provincial,

Aprobado:

El Director General

-7 MAY 1958

Escala 1: 5.000

C. T. P. - Modelo 21: 2.500 ejemplares. - Año 1953

GOBIERNO DE ARAGON

INSTITUTO GEOGRÁFICO Y CATASTRAL

MAPA NACIONAL TOPOGRÁFICO PARCELARIO

Provincia de Zaragoza

Partido judicial de Borja

Término municipal de Puceni

Polígono núm. 10 = hoja 2ª y última

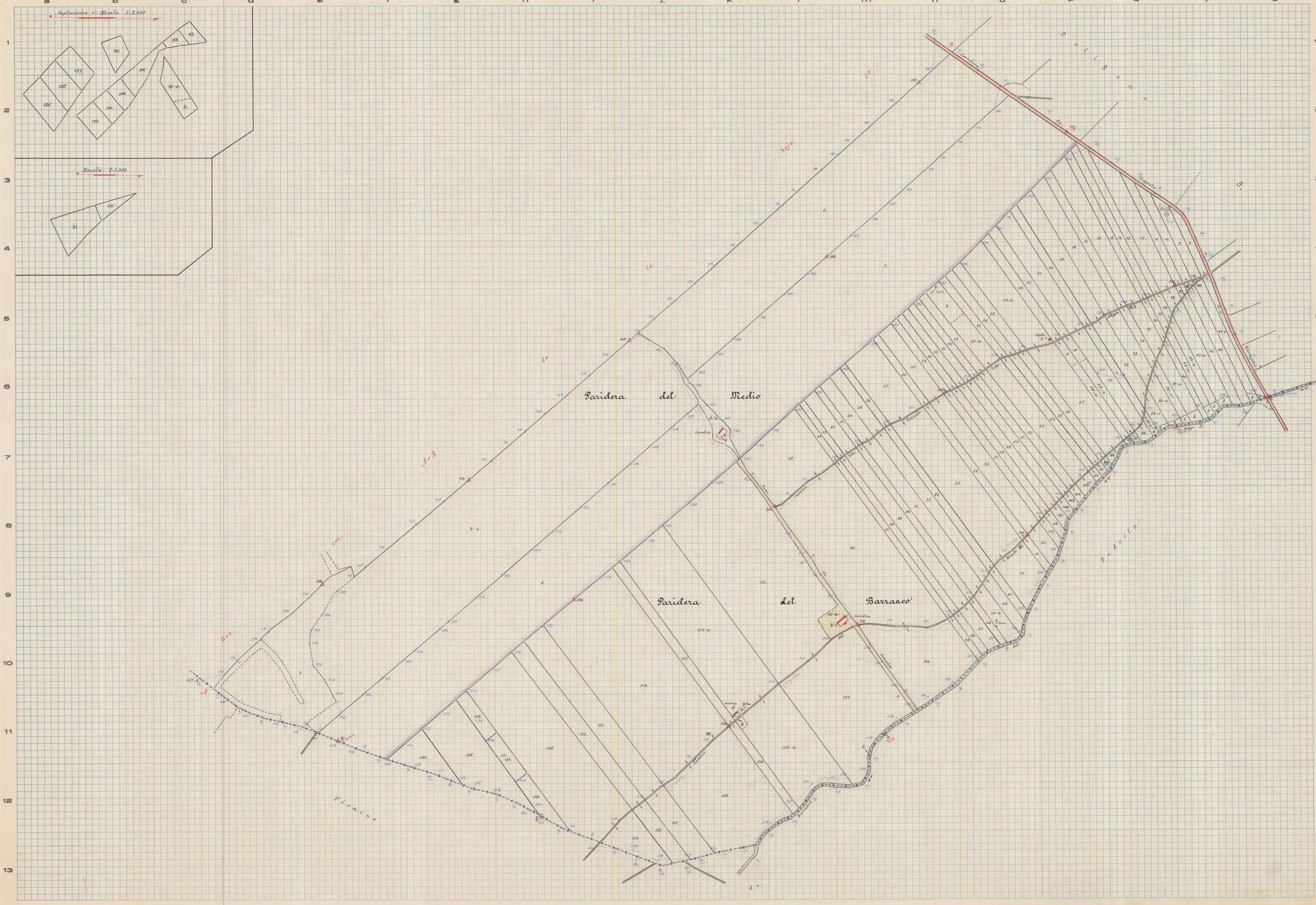

Zaragoza a 6 de Julio de 1954

El Desarrollador-Revisor,

Guillermo Conde

Zaragoza a 30 de Diciembre de 1954

El Topógrafo Ayudante de Geografía y Catastro,

Conforme:
El Ingeniero, Jefe Provincial,

Aprobado:
El Director General
-7 MAY. 1956

Escala 1: 5.000

C.T.P. - Modelo 21:- 2.000 ejemplares. - Año 1953

GOBIERNO DE ARAGON