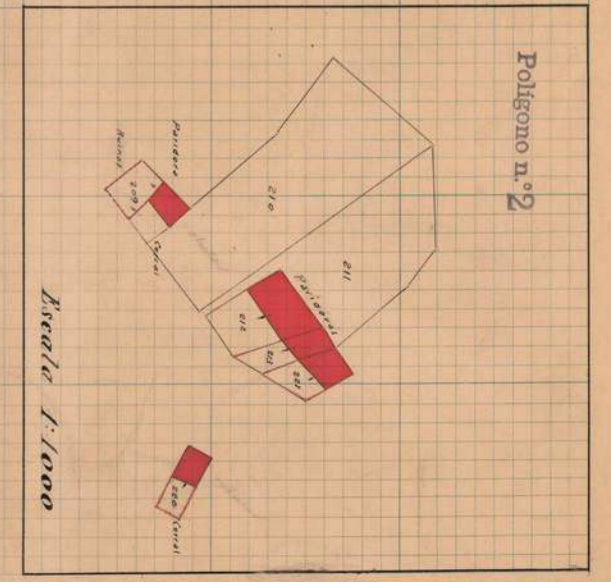
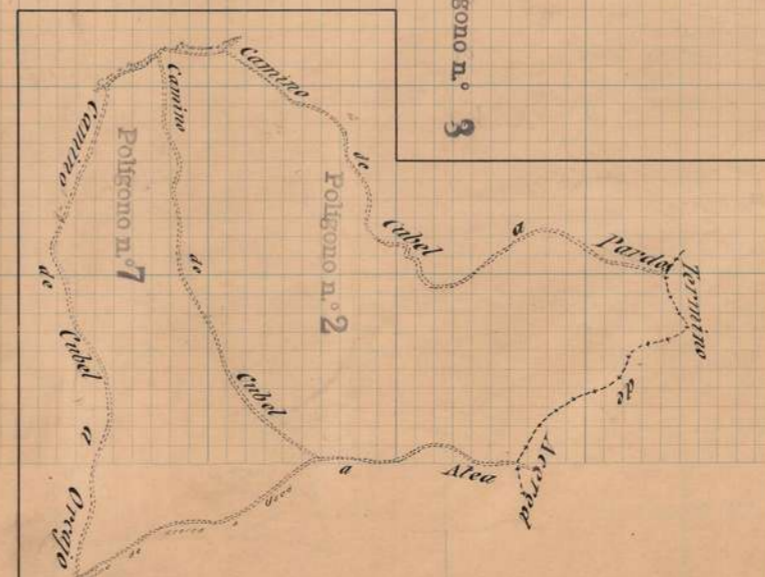
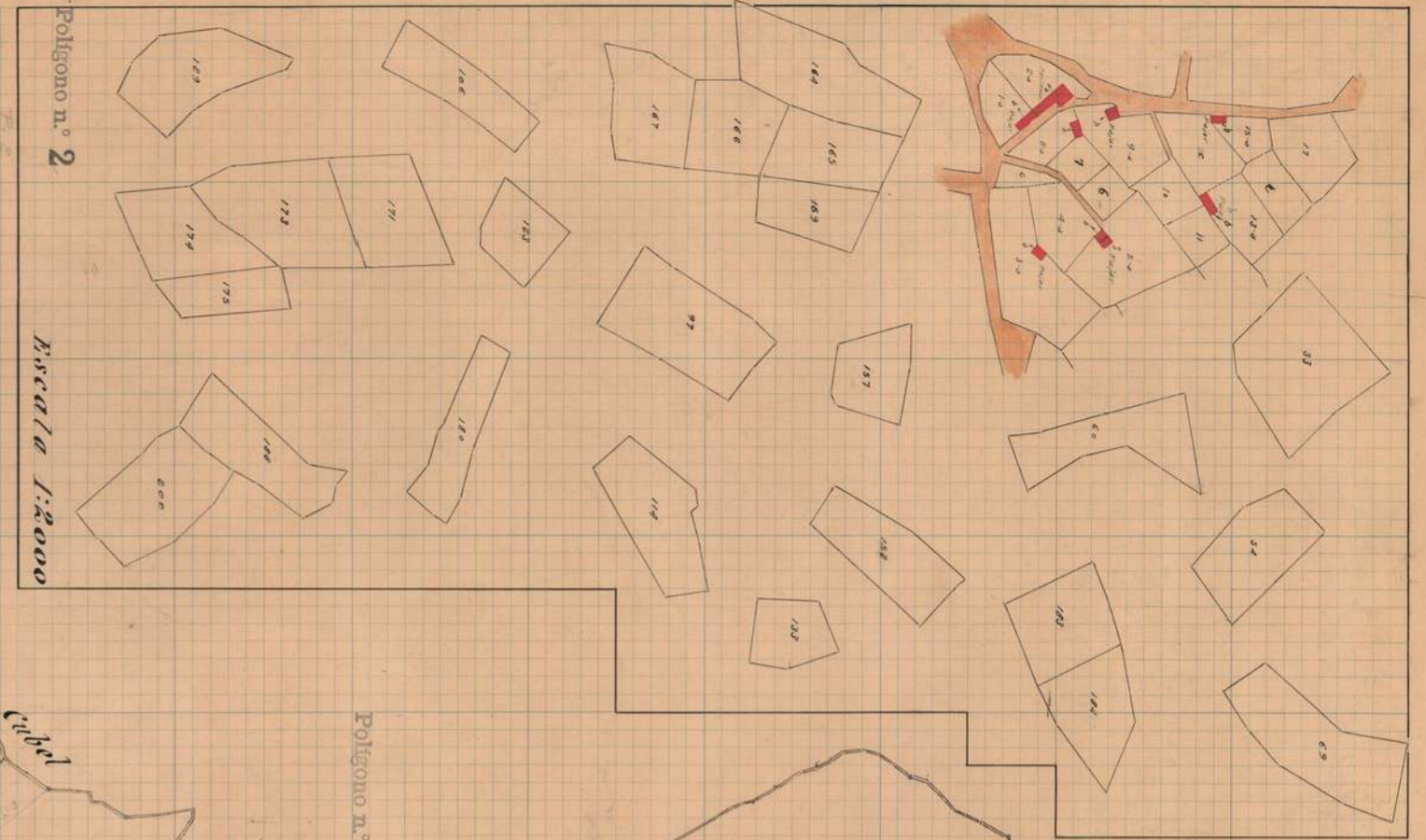
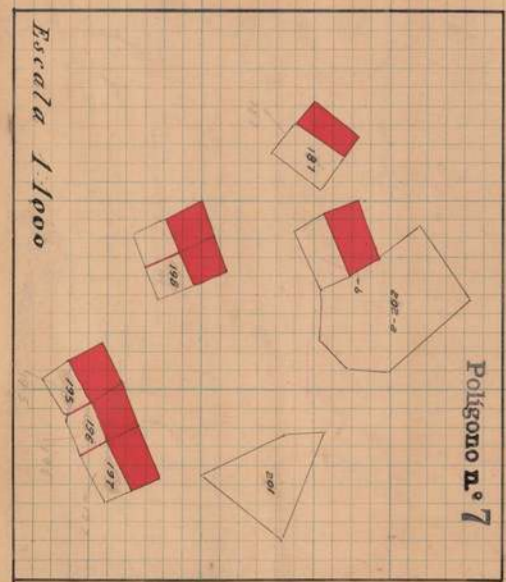
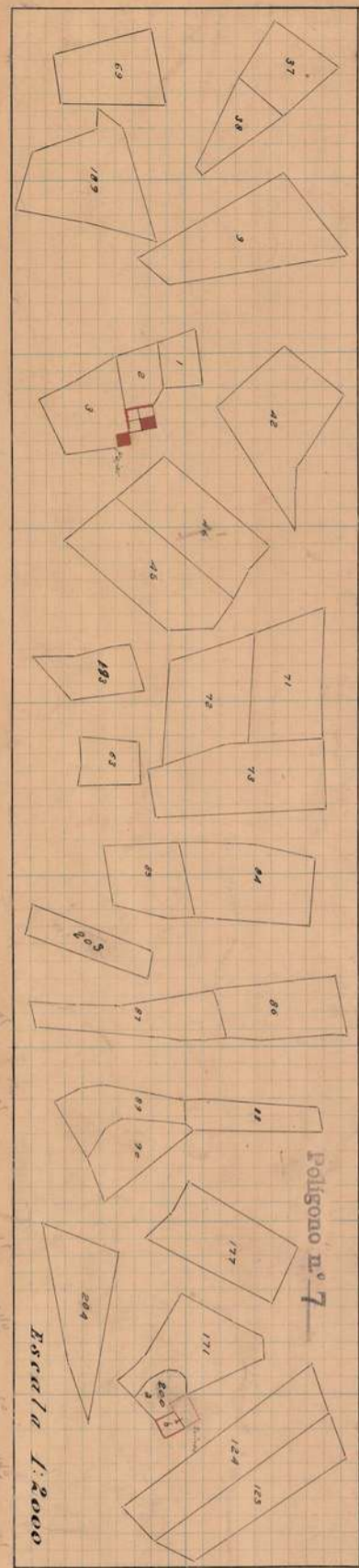




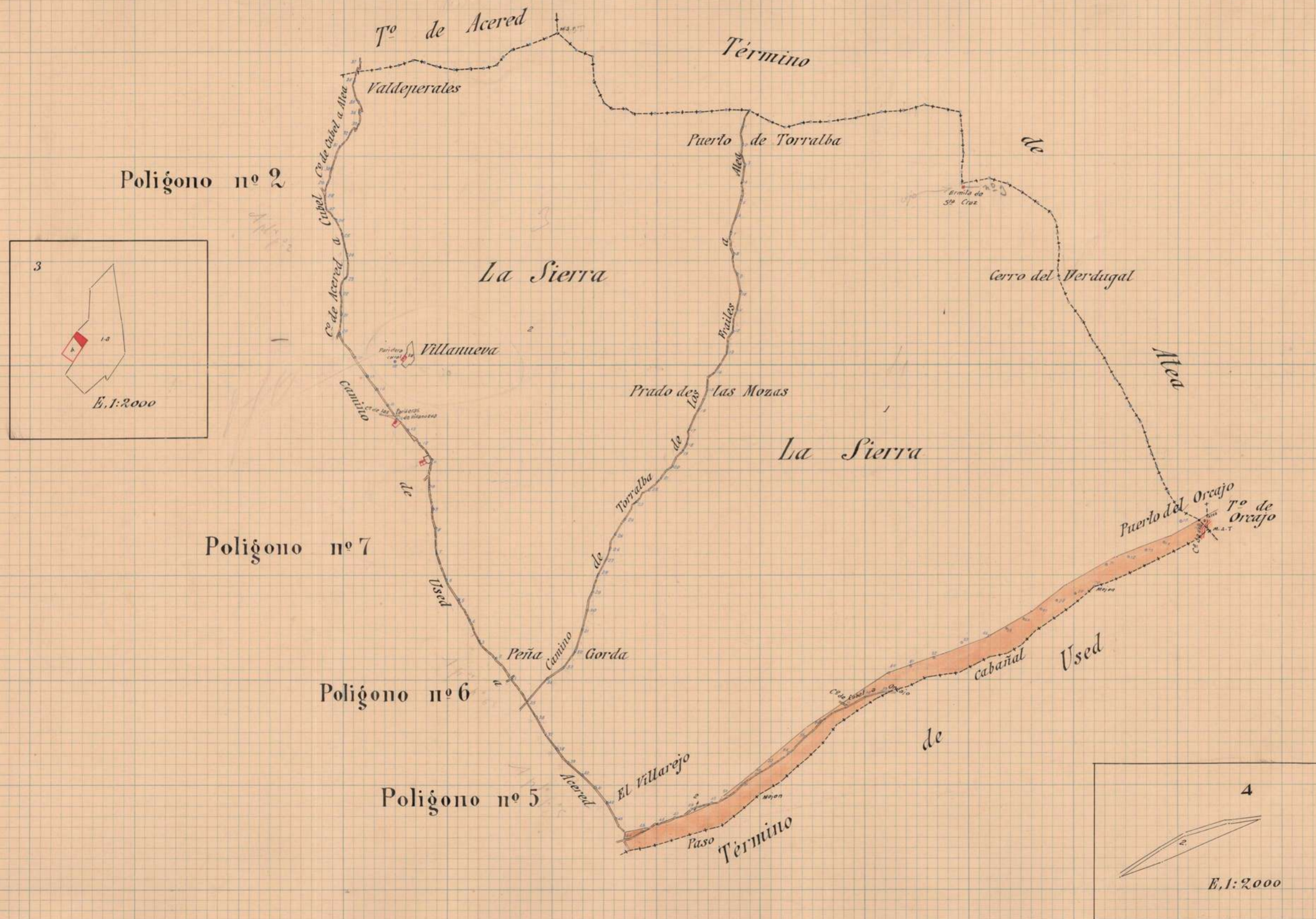
Trabajos topográficos del Catastro parcelario.



Zaragoza 10 de Junio de 1928.

Colorista:  
EL INGENIERO JEFE DE LA BRIGADA,

Aprobado:  
EL DIRECTOR GENERAL,

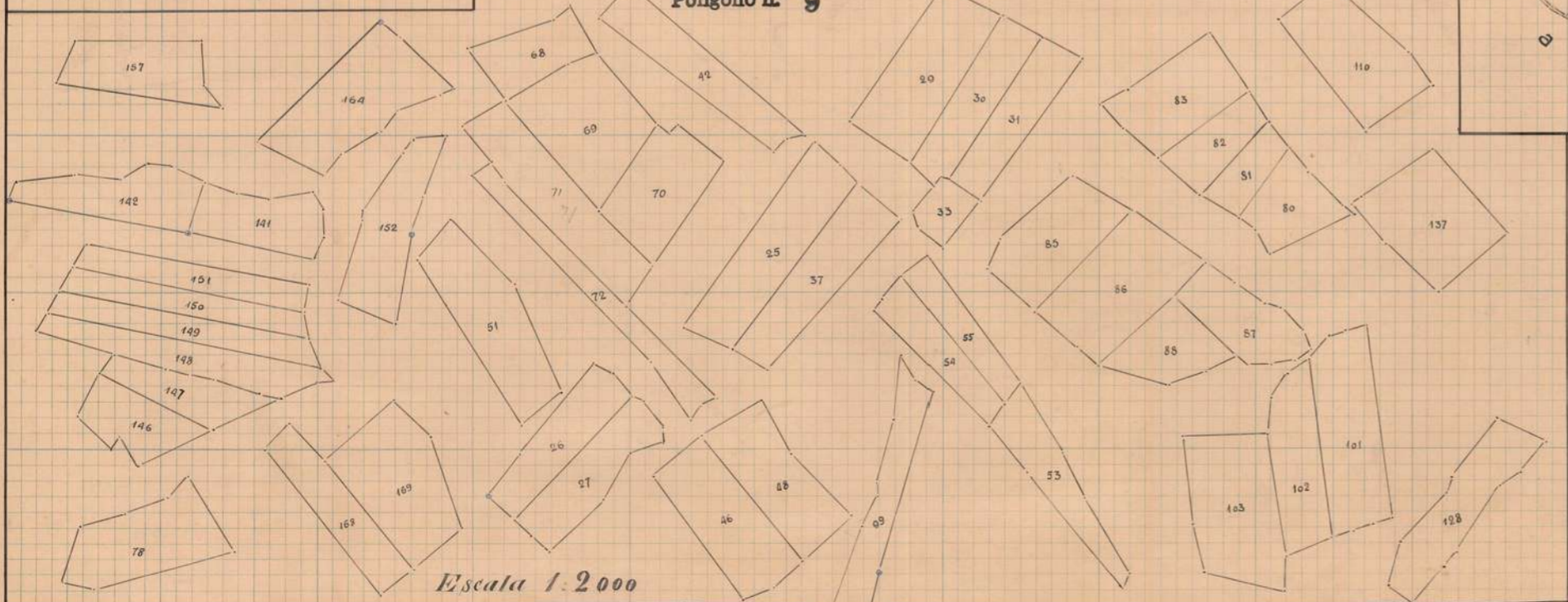
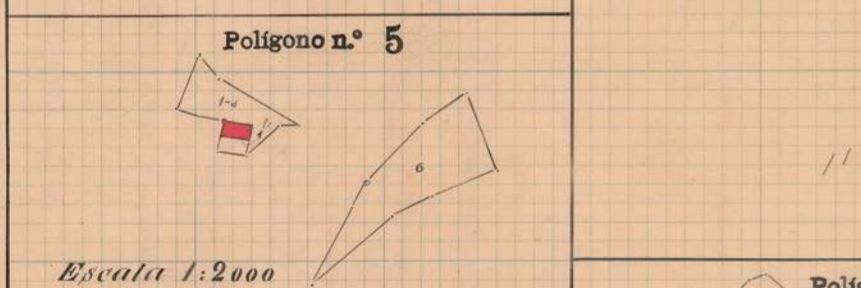
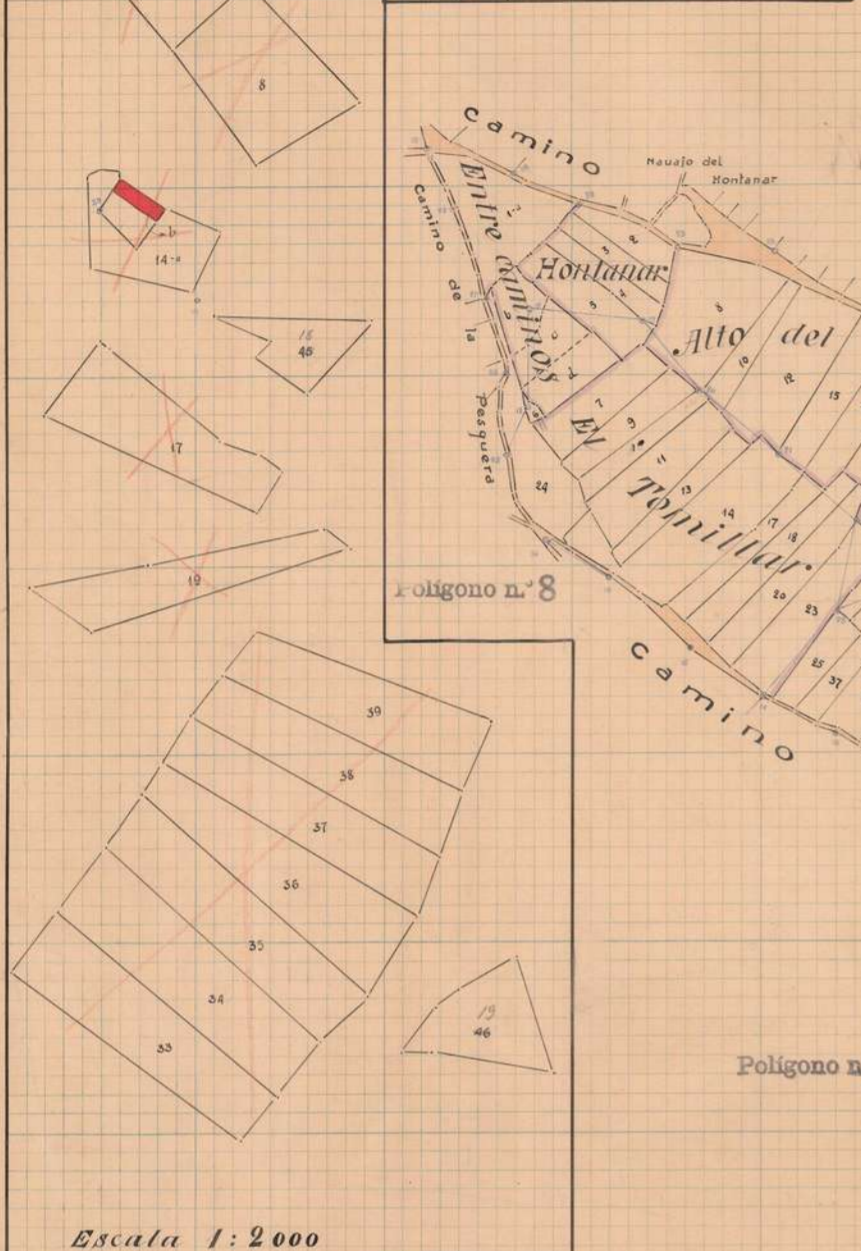
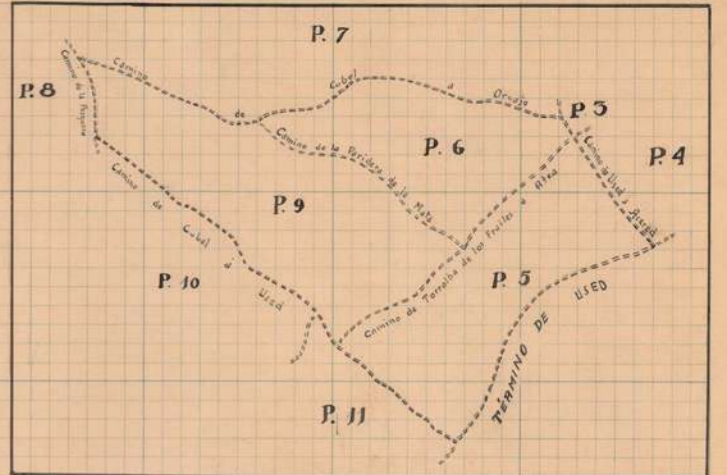
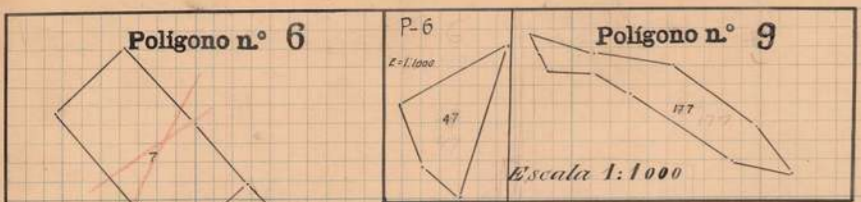
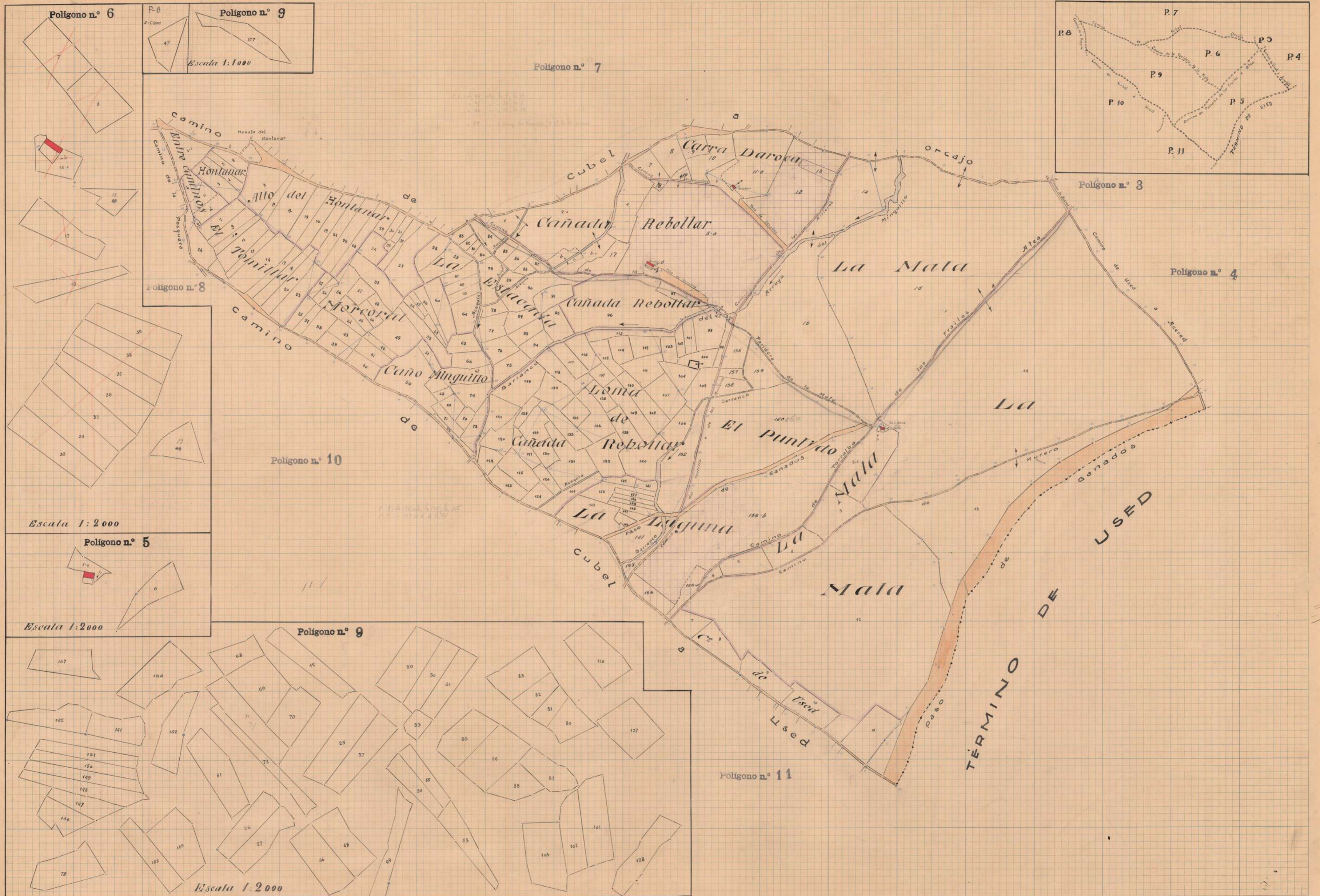


Zaragoza 27 de Mayo de 1928  
El Geómetra Auxiliar L. de Ingeniero Geógrafo,  
Eustaquio Cadaver

Conforme:  
El Ingeniero Jefe de la Brigada,

Aprobado:  
El Director General,

Escala 1:10.000

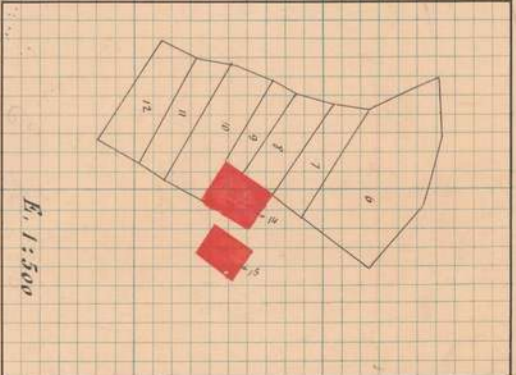
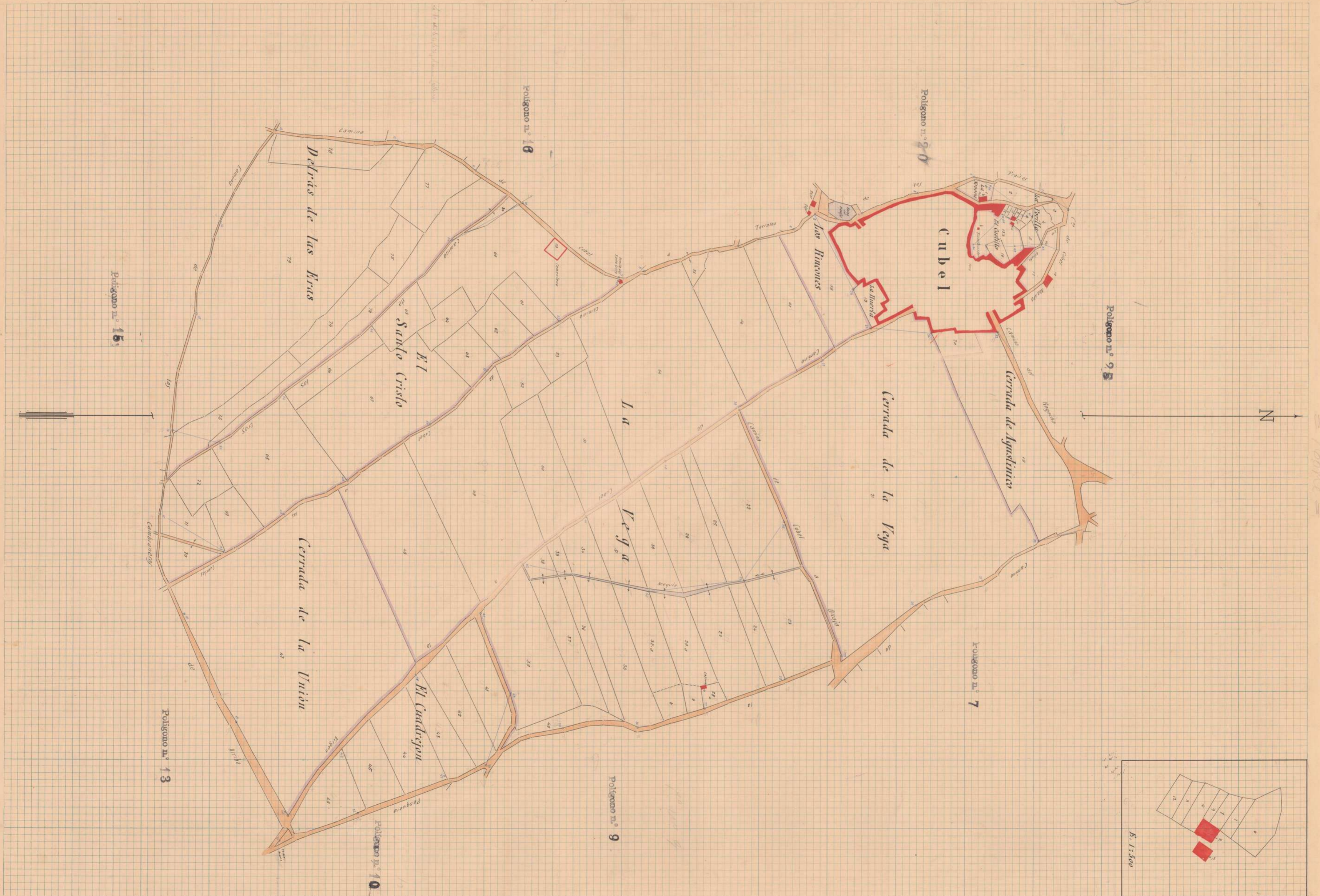


**TERMINO DE UCED**

Zaragoza 14 de Diciembre de 1922.  
El Geometra Jefe de la Brigada,  
[Signature]

Aprobado:  
El Director General,  
[Signature]

Escala 1: 5000



Escala 1: 2000

Mañana 16 de Diciembre de 1925  
El GEÓMETRA AJUDANTE DE INGENIERO GEOGRÁFO,  
Antoniobas

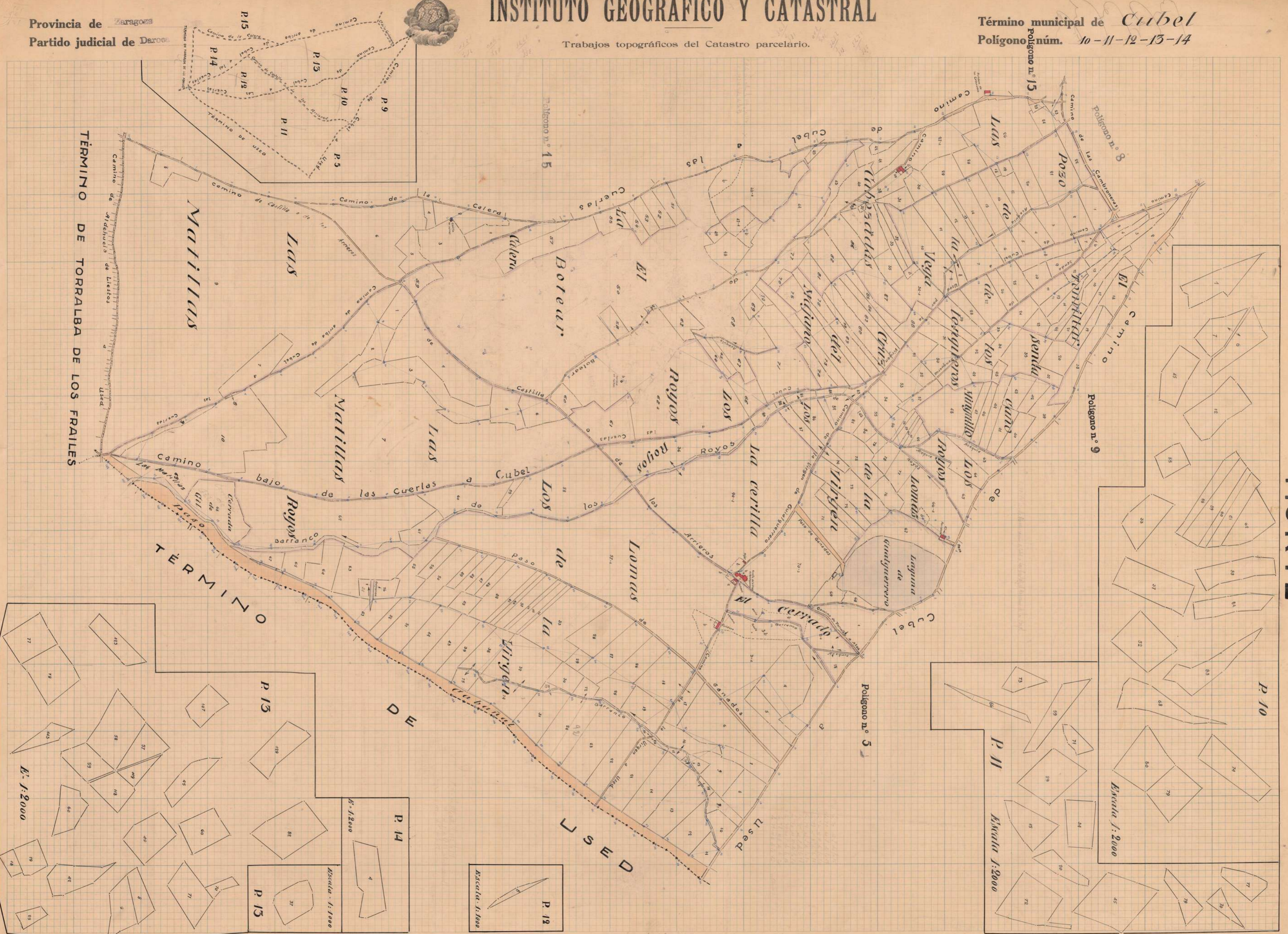
Conforme:  
El INGENIERO JEFE DE LA BRUADA,  
Aprobador:  
El DIRECTOR GENERAL,

Provincia de Zaragoza  
Partido judicial de Daroca

# INSTITUTO GEOGRÁFICO Y CATASTRAL

Trabajos topográficos del Catastro parcelario.

Término municipal de *Cubel*  
Polígono núm. 10-11-12-13-14



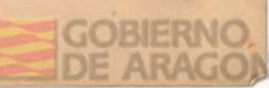
NORTE

Escala 1: 5.000

Compañía de *...* de 1922  
EL GEÓMETRA ARRIAS E. DE INGENIERO GEÓGRAFO.

Confeccionado por:  
El INGENIERO JEFE DE LA BRIGADA,

Aprobado por:  
El DIRECTOR GENERAL.

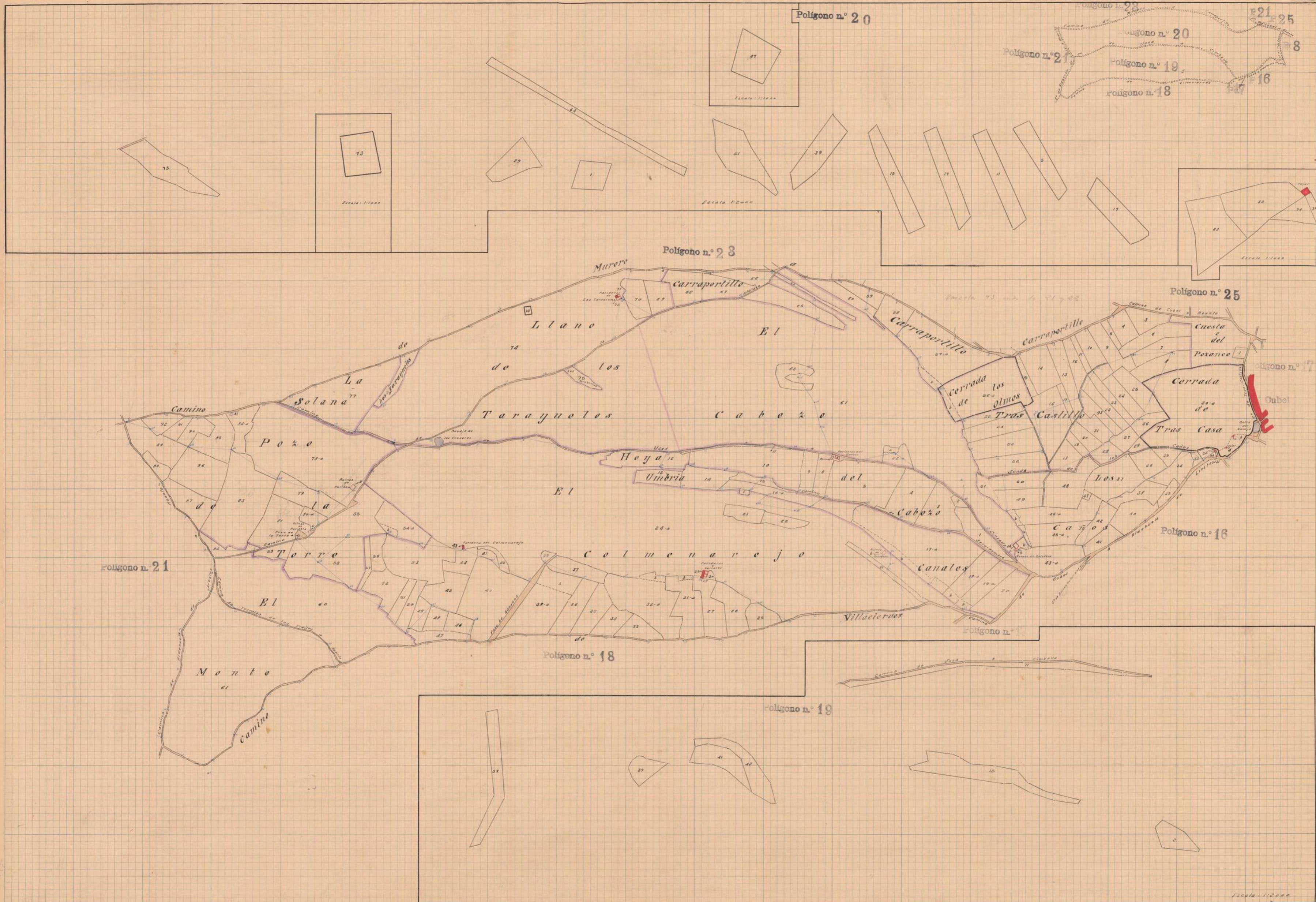










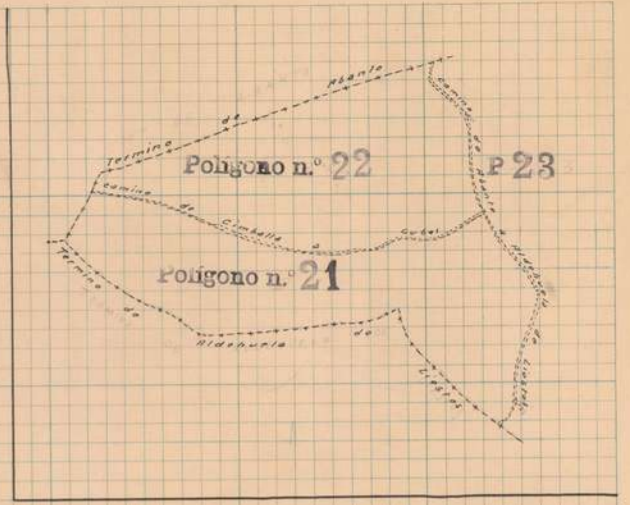
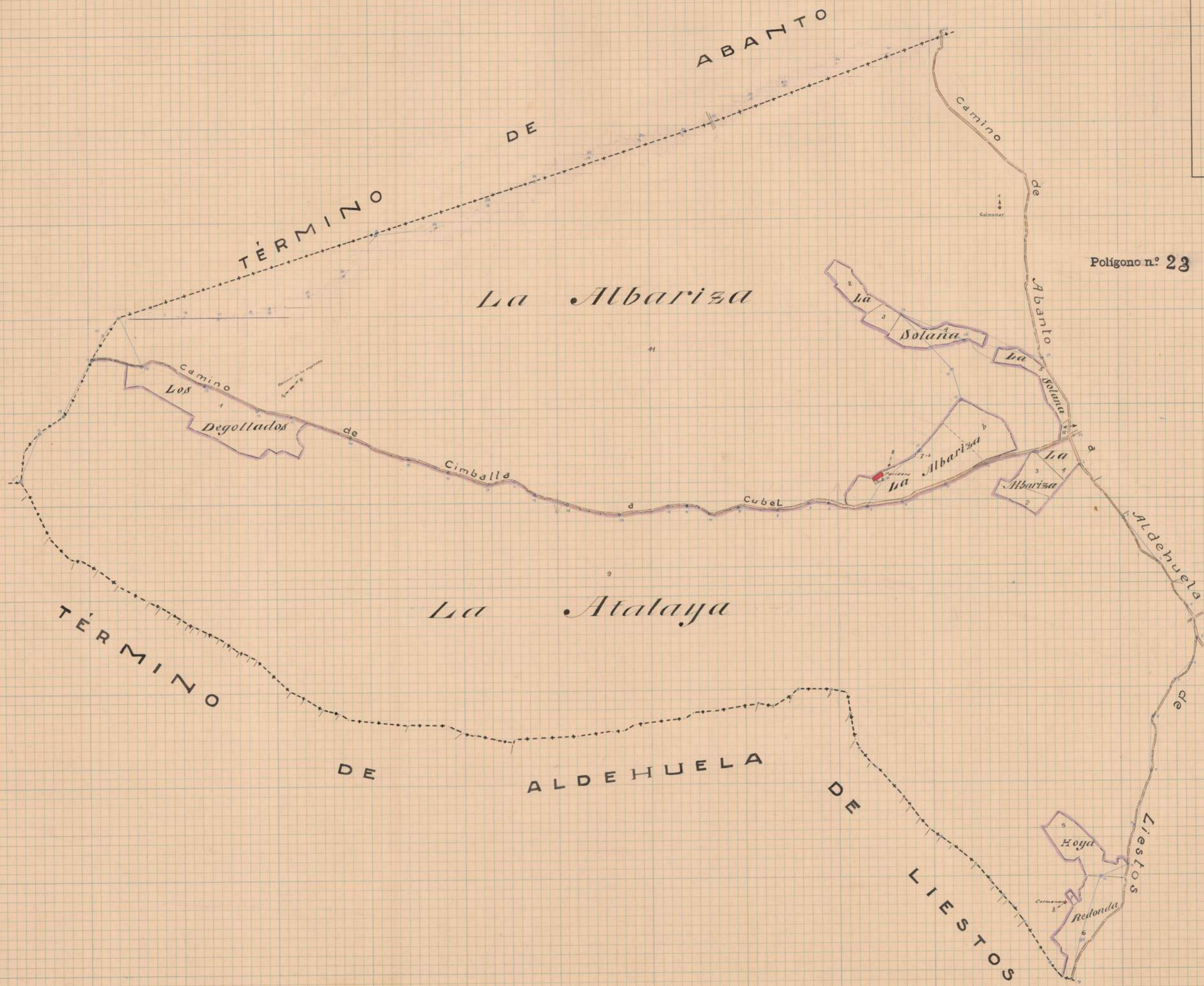


Zaragoza 23 de Diciembre de 1922.  
El GEÓMETRA AUXILIAR 22 DE INGENIERO GEOGRÁFO,  
*Andrés Ariza*

Colorista:  
El INGENIERO JEFE DE LA BRIGADA,

Aprobado:  
El DIRECTOR GENERAL,  
*[Signatures]*

Escala 1: 5000



Polígono n.º 23

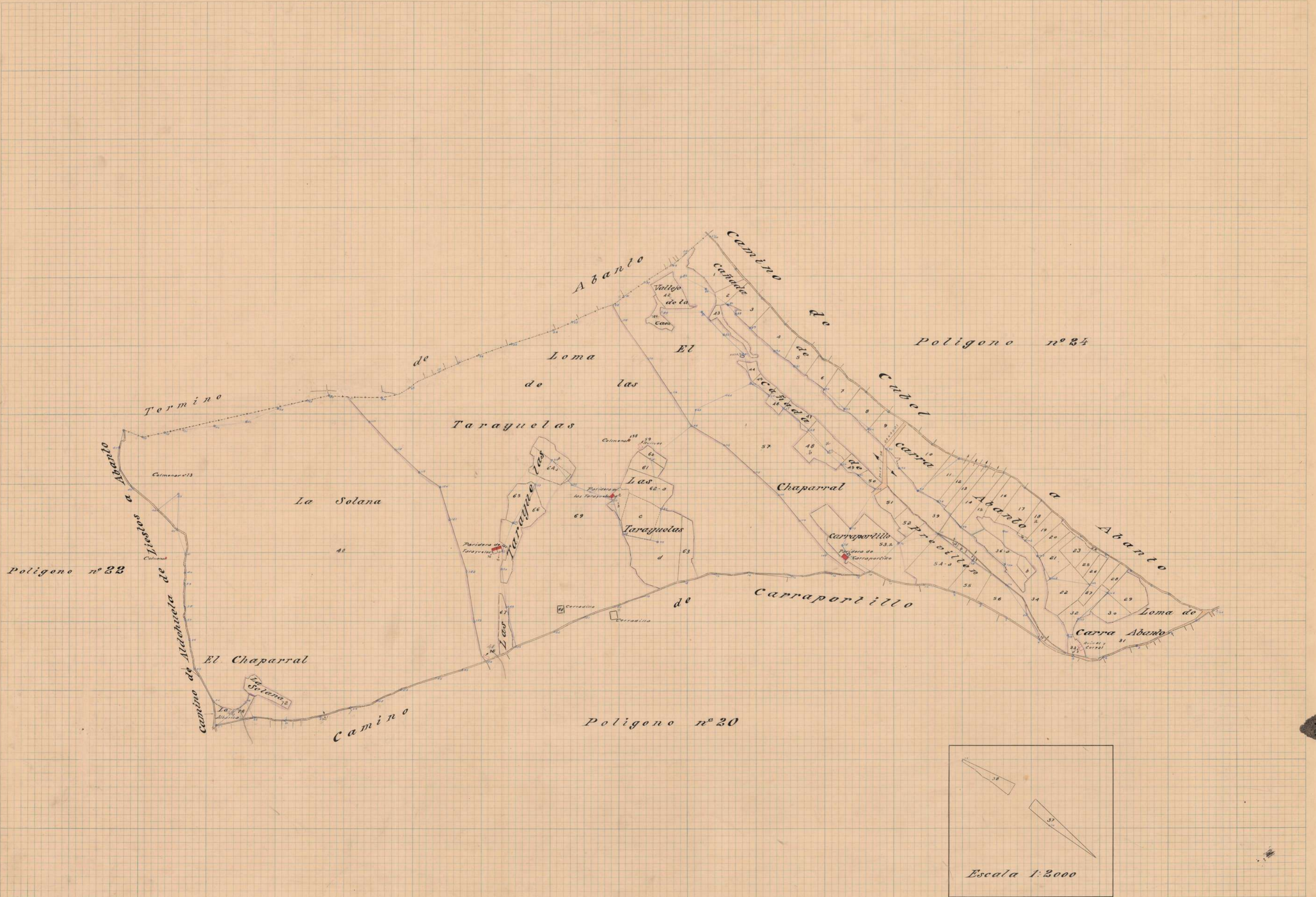
P. 21	P. 22
Escala 1:1000	Escala 1:1000

Escala 1: **5.000**

Zaragoza 20 de Diciembre de 1928  
El GEÓMETRA ASESOR T.º DE INGENIERO GEOGRÁFO,  
*Guillermo Cabrerá*

Cubernet  
El INGENIERO JEFE DE LA BRIGADA,

Aprobado:  
El DIRECTOR GENERAL,



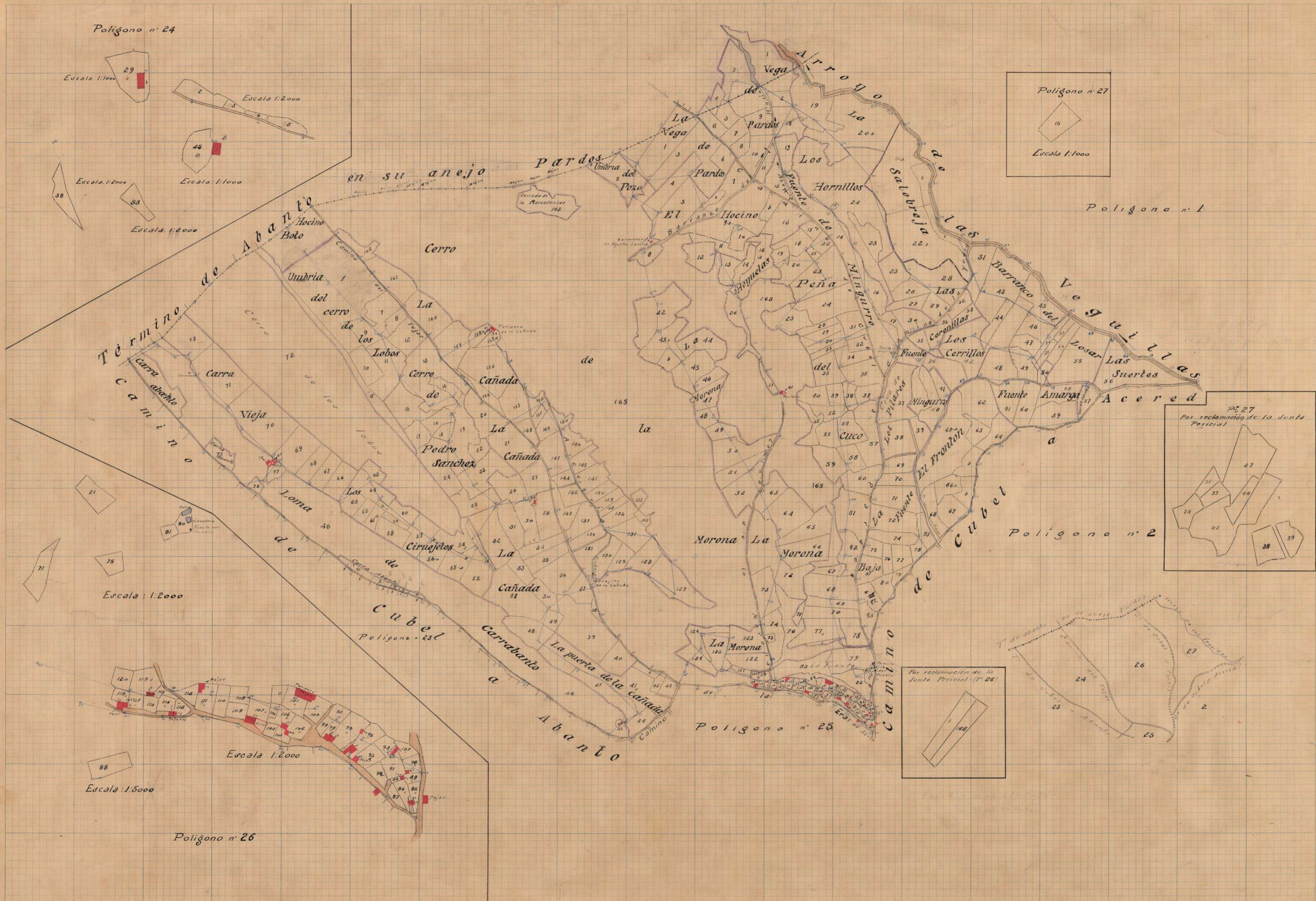
Zaragoza 10 de Agosto de 1928  
El Director General,  
*(Signature)*

Confirmando:  
El Ingeniero Jefe de la Brigada,

Aprobado:  
El Director General,

Escala 1: 5000



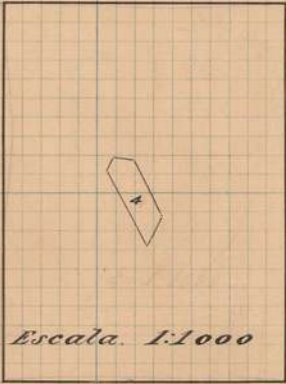
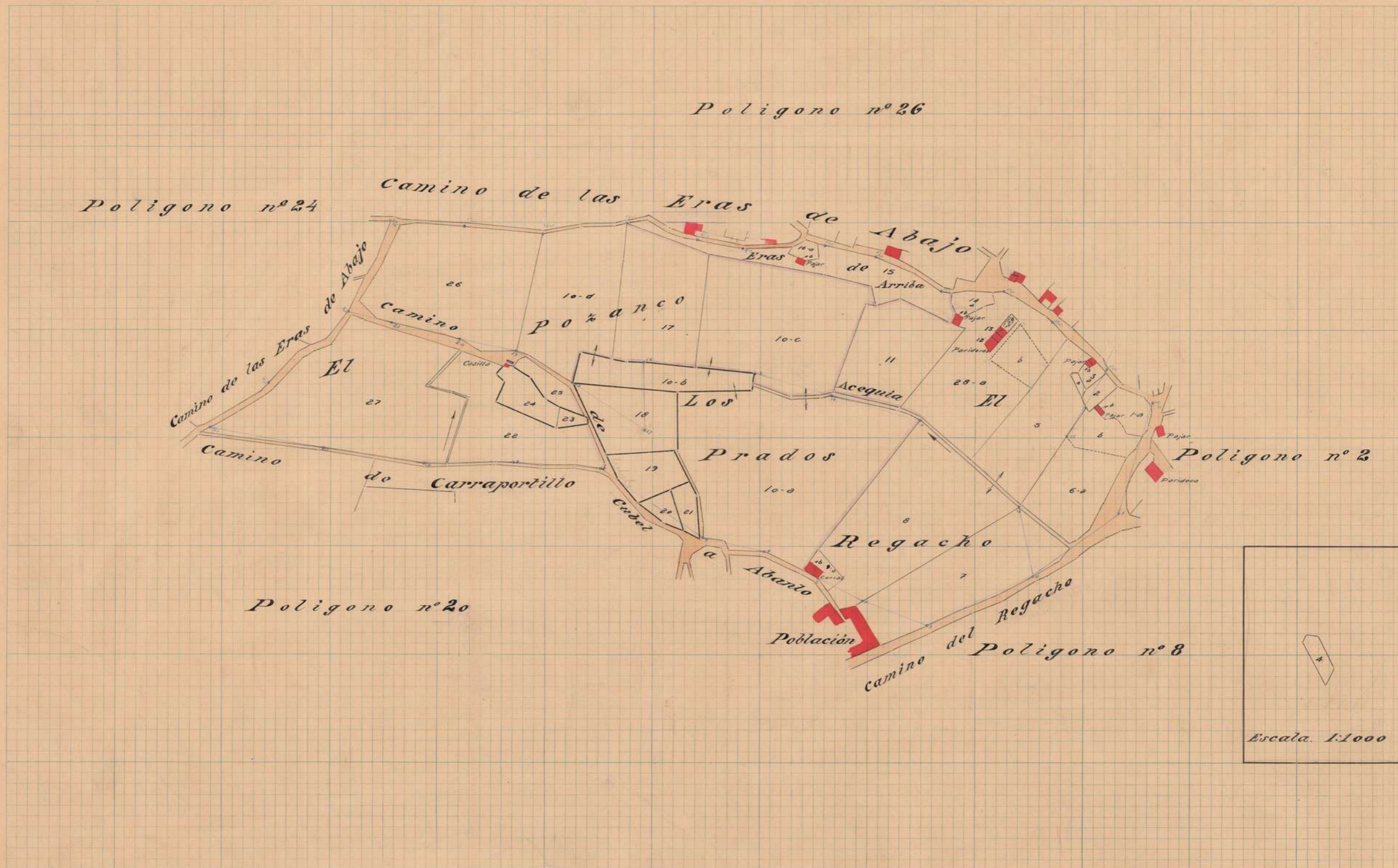


Zaragoza 7 de Julio de 1925  
El Geómetra Auxiliar  
*Guillermo Badier*

Conforme:  
El Ingeniero Jefe de la Brigada,  
Aprobado:  
El Director General,

Escala 1: 5000





*Zaragoza 24 de Agosto de 1928*  
El Geómetra Auxiliar nº 2 de Ingeniero Geógrafo,  
*Emiliano Baderos*

Conforme:  
El Ingeniero Jefe de la Brigada,

Aprobado:  
El Director General,

Escala 1:2000