

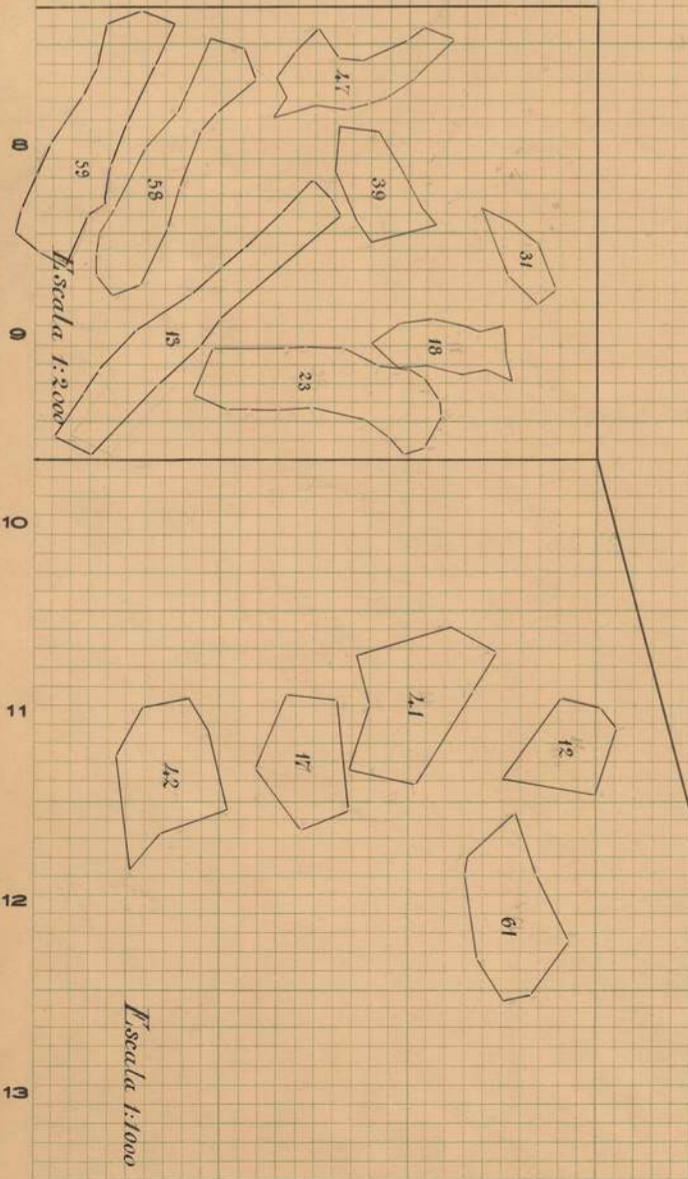


Zaragoza 23 de Noviembre de 1935
El Director General, Manuel Cano

Zaragoza 25 de Enero de 1936
El Topógrafo Auxiliar de Geografía, Cándido Muñoz

Calatayud
El Ingeniero Jefe de la Brigada, [Signature]
Aprobado, El Director General, [Signature]

Escala 1: 5000



Zaragoza de 1955

Zaragoza de 1926

Conforme: EL INGENIERO JEFE DE LA BRIGADA, EL DIRECTOR GENERAL.

Escala 1:5000





Zaragoza 14 de Noviembre de 1935

D. DESARROLLADO REVISOR,
Manuel Caro

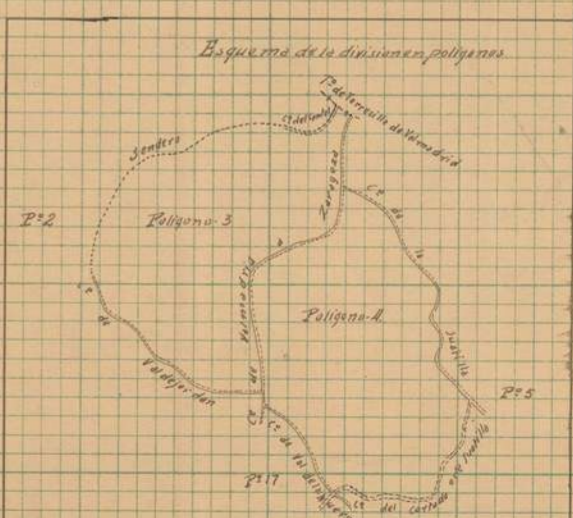
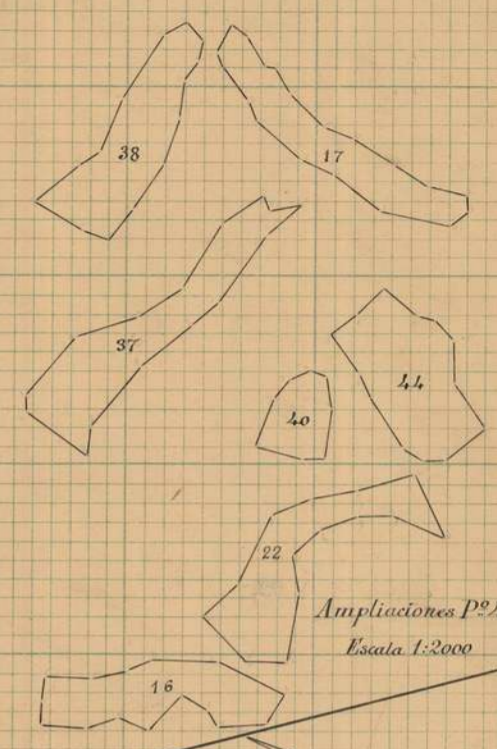
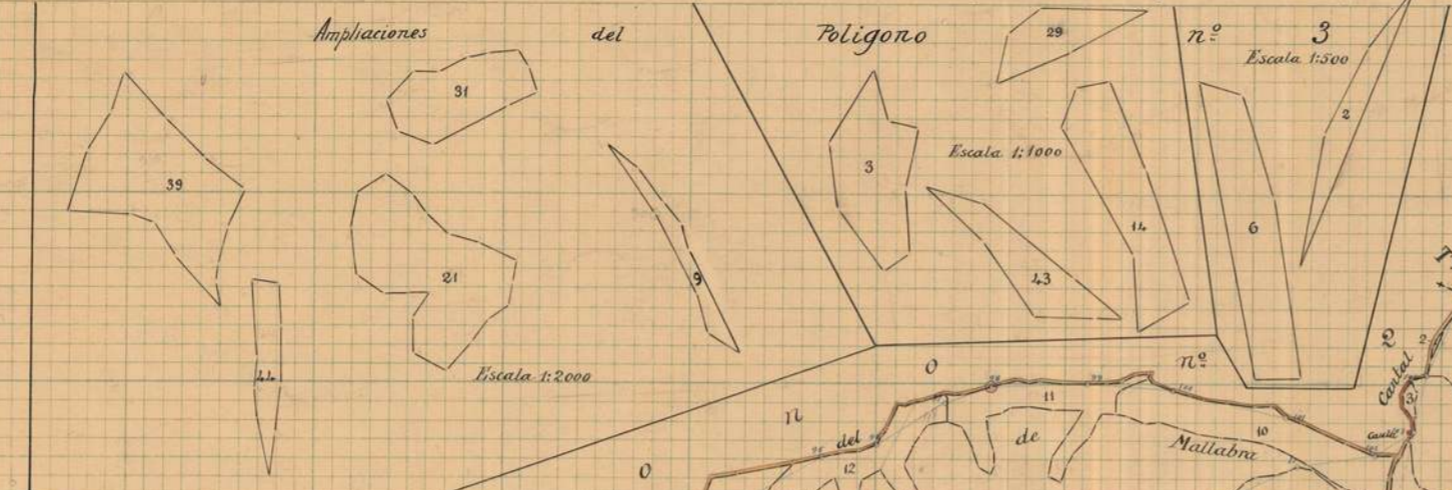
Zaragoza 26 de Enero de 1936

EL TOPOGRAFO AUXILIAR DE GEOGRAFIA,
Cándido Martí

Conforme:
EL INGENIERO JEFE DE LA BRIGADA,

Aprobado:
EL DIRECTOR GENERAL.

Escala 1:5000



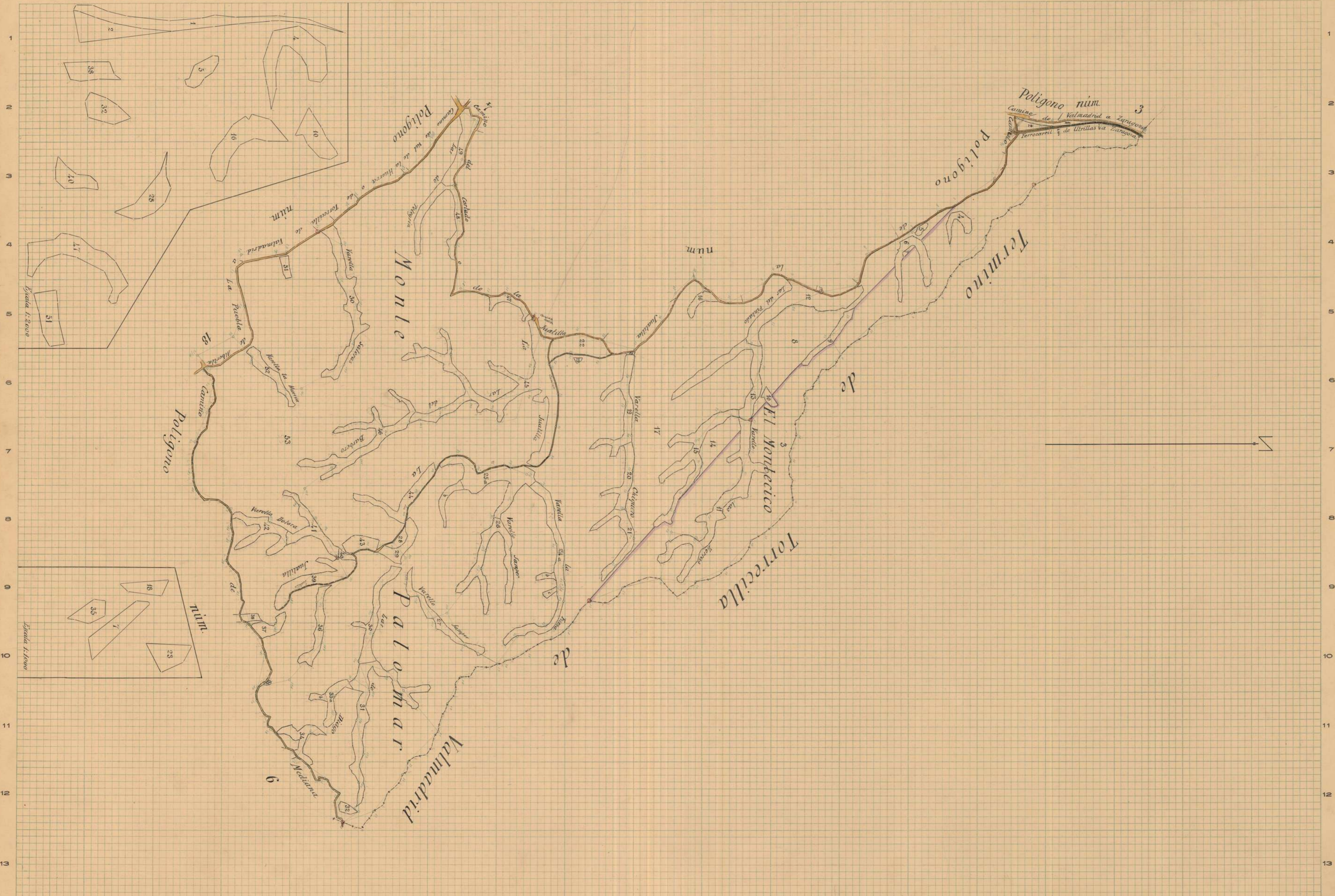
Zaragoza 24 de Enero de 1935
El Desembargador-Revisor
Manuel Garro

Zaragoza 9 de Mayo de 1936
El TOPOGRAFO AJUDANTE DE GEOGRAFIA
Cándido Martín

Conforme:
El INGENIERO JEFE DE LA BRIGADA

Aprobado:
El DIRECTOR GENERAL

Escala 1: 5000



Zaragoza a 20 de Noviembre de 1932

El Desarrollador-REVISOR
Manuel Gero

Zaragoza a 26 de Noviembre de 1932

El Topógrafo AYUDANTE DE GEOGRAFÍA Y CATASTRO
Luis Riera

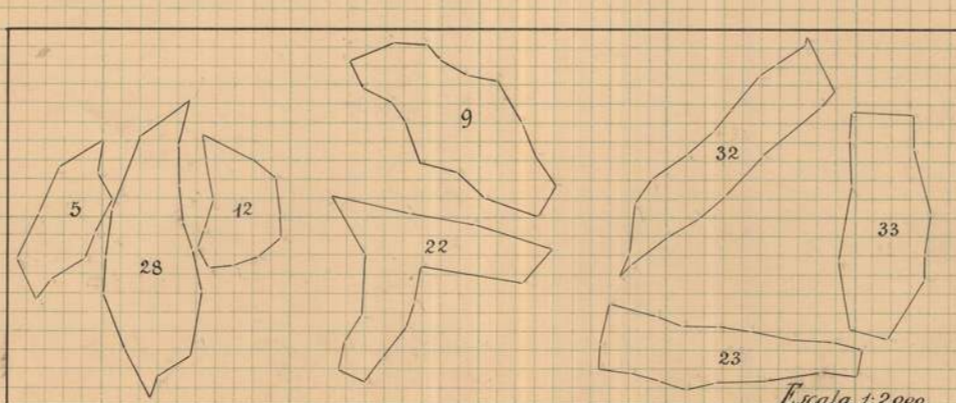
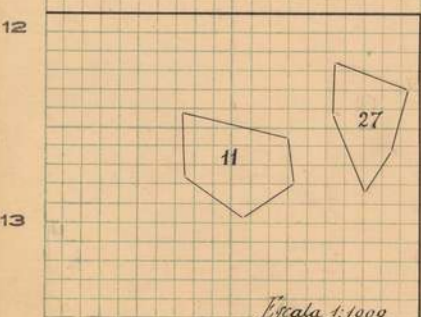
Colorise:
El INGENIERO JEFE DE LA BRIGADA.

Aprobado:
El DIRECTOR GENERAL.

Escala 1: 5000

Asa 1932 - Mod. D. - 1907 ejemplares.





Escala 1:1000

Escala 1:2000

Escala 1:5000

Zaragoza a 25 de Octubre de 1932

Zaragoza a 31 de Abril de 1932

Confirma: EL INGENIERO JEFE DE LA BRIGADA.

Aprobado: EL DIRECTOR GENERAL.

Manuel Baro

Carlo Mosh



Escala 1:2000

Escala 1:1000

Escala 1:5000

Desarrollado y Revisado por
El Desarrollador-Revisor
Manuel Goro

El Topógrafo Ayudante de Geografía y Catastro
Eduardo Muñoz

Conferido por
El Ingeniero Jefe de la Brigada

Aprobado por
El Director General



Nota: Las parcelas nº 118 al 120 de la nº 13

Escala 1:2000

Escala 1:1000

Escala 1:500

Escala 1:5000

El Desarrollador-Revisor
Manuel Saro

El Topógrafo Ayudante de Geografía y Catastro
Luis María

Conforme:
El Ingeniero Jefe de la Brigada

Aprobado:
El Director General



INSTITUTO GEOGRÁFICO Y CATASTRAL

Provincia de Zaragoza
Partido judicial de Beichite

Término municipal de Valmadrid
Polígono núm. 9

Trabajos topográficos de Catastro parcelario.



Año 1932. Mod. E. - 2245 (Imprenta)

Zaragoza a 14 de octubre de 1932

El Desarrollador-REVISOR
Manuel Caro

Zaragoza a 6 de Marzo de 1932

El Topógrafo AYUDANTE DE GEOGRAFÍA Y CATASTRO.

Claudio Muro

Conforme:
El INGENIERO JEFE DE LA BRIGADA.

[Signature]

Aprobado:
El DIRECTOR GENERAL.

Escala 1:5000



INSTITUTO GEOGRÁFICO Y CATASTRAL

Provincia de Zaragoza
Partido judicial de Belchite

Término municipal de Valmadrid
Polígono núm. 10

Trabajos topográficos del Catastro parcelario.



Zaragoza 11 de Octubre de 1933
 EL GEÓMETRA AUXILIAR DE INGENIERO GEÓGRAFO,
Manuel Caro

Zaragoza 6 de Mayo de 1939
 EL INGENIERO Jefe de LA BRIGADA,
Cecilio Bruna

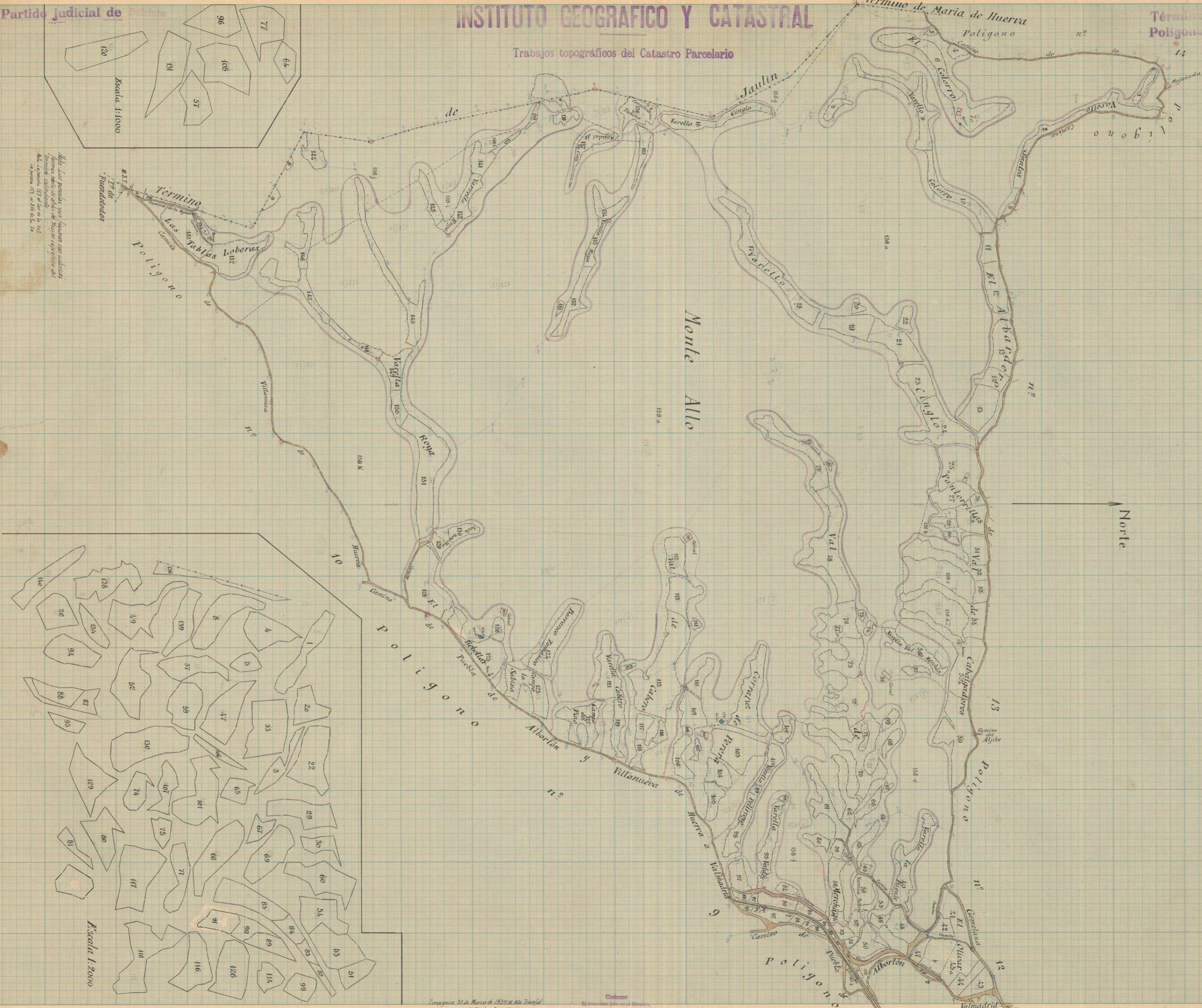
Conforme: EL INGENIERO JEFE DE LA BRIGADA,
 Aprobado: EL DIRECTOR GENERAL,

Escala 1:5000

INSTITUTO GEOGRAFICO Y CATASTRAL

Trabajos topográficos del Catastro Parcelario

Nota: Las parcelas que figuran con colorido
señalan parcelas de dominio de M.ª y C.ª y se
trazaron con el colorido.
M.ª y C.ª, 137 y 138 de M.ª y C.ª, 143
y 144 de M.ª y C.ª, 145 de M.ª y C.ª, 146



Norte

Escala 1:2000

Escala 1: 5000

Cartografía S. de Marco de 1939 en M.ª y C.ª y T.ª y F.ª

Coatón
De Intendencia por M.ª y C.ª y T.ª y F.ª

Zaragoza 31-12-958

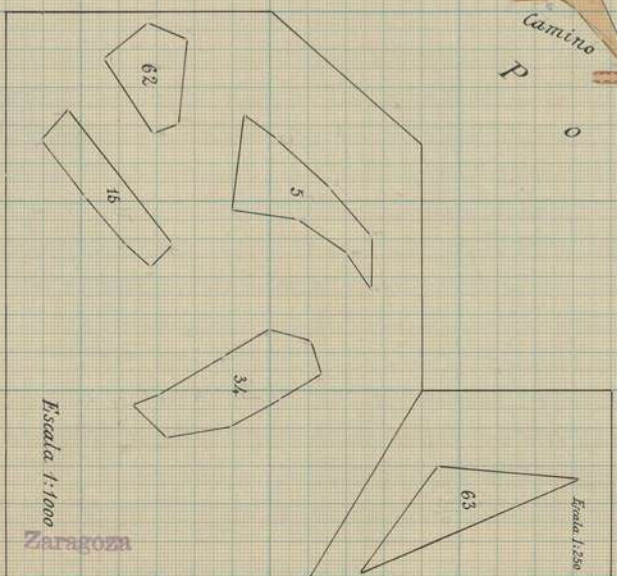

Valmadrid P.º 12 E 1/2000

Provincia de Zaragoza
Partido Judicial de Daroca

INSTITUTO GEOGRAFICO Y CATASTRAL

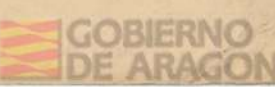
Poligono 12 de Valmadrid

Trabajos topograficos del Catastro Parcelario



Escala 1:2000

Zaragoza 13 de Abril de 1939 Anada Victorin
El Topografo
Clavero Masch





INSTITUTO GEOGRÁFICO Y CATASTRAL

Provincia de Zaragoza

Término municipal de Valmadrid

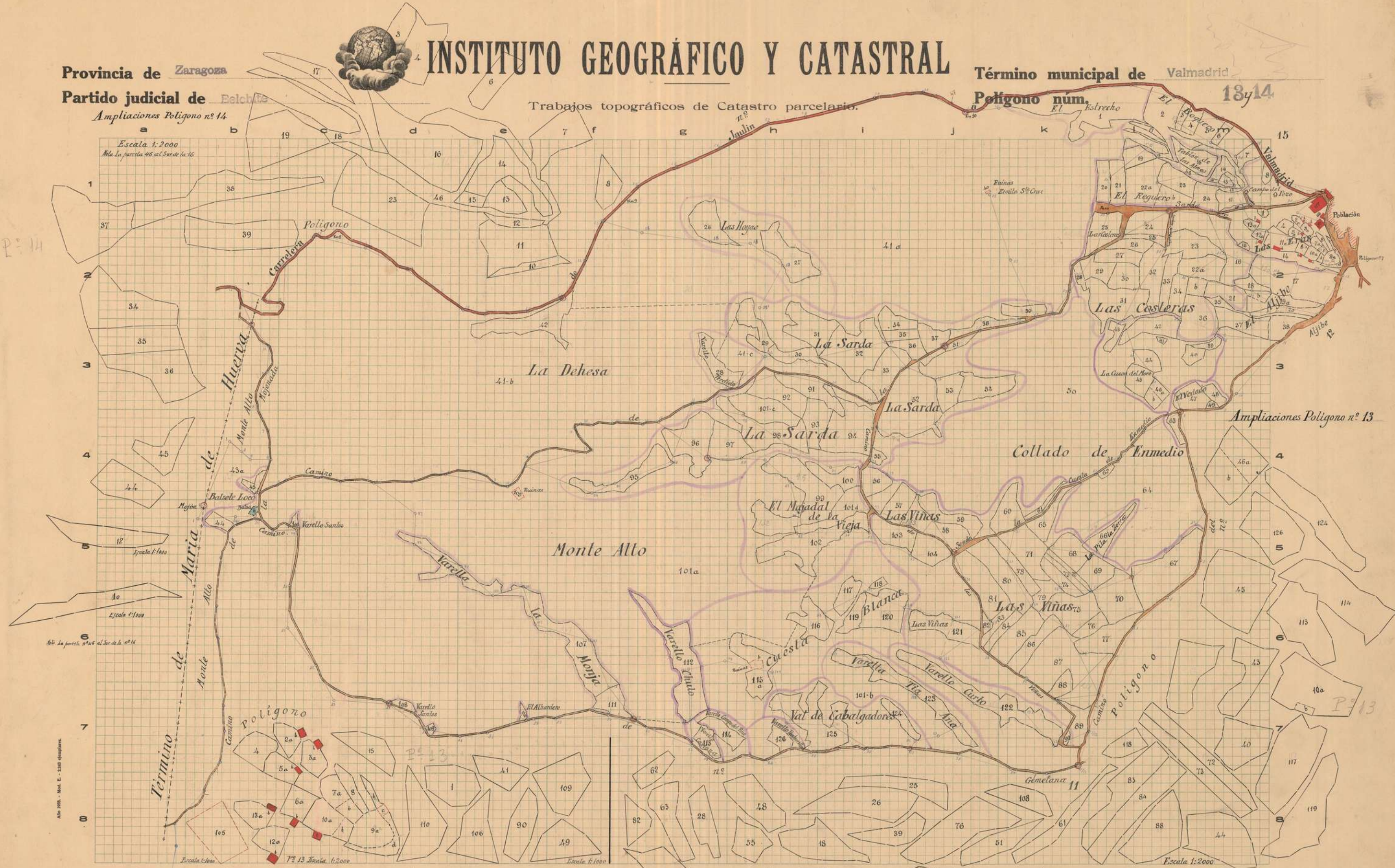
Partido judicial de Belchite

Trabajos topográficos de Catastro parcelario.

Polígono num. 13 y 14

Escala 1:2000
Nota: La parcela 46 al Sur de la 16

P: 14



Escala 1:1000
Nota: La parcela 10 al Sur de la 12

Año 1933 - Mod. E. - 1.543 ejemplares

Zaragoza a 31 de Octubre de 1933

EL DESARROLLADOR-REVISOR
Manuel Goro

Zaragoza a 16 de Mayo de 1933

EL TOPOGRÁFO AYUDANTE DE GEOGRAFÍA Y CATASTRO.
Claudio Milla

CONFIRMADO: 35

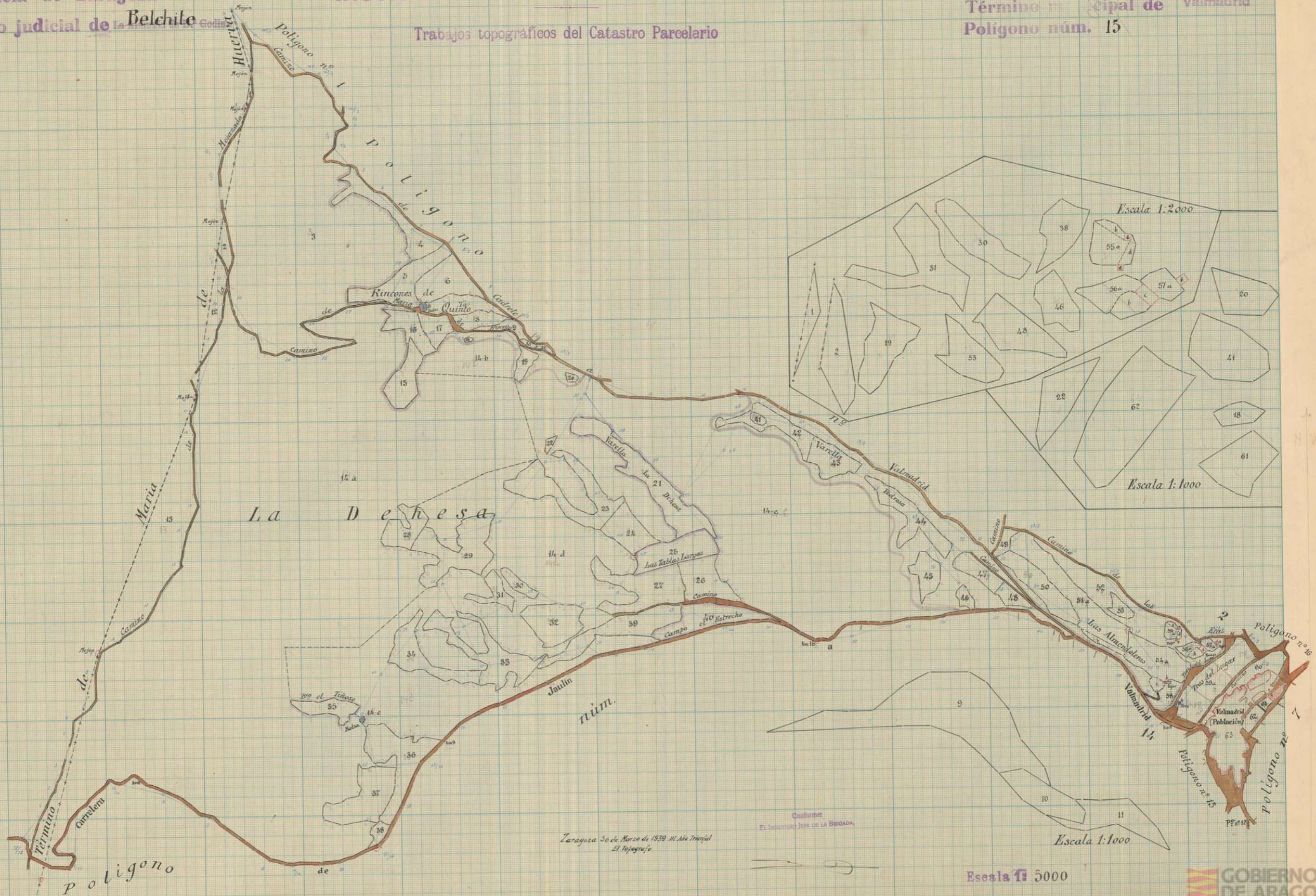
EL INGENIERO JEFE DE LA BRIGADA.

APROBADO: 38

EL DIRECTOR GENERAL.

Escala 1:5000
14

Valmadrid - E 1/5000 - P.º 17.º 13



Zaragoza 30 de Marzo de 1939. M. Añó Irujo
El Topógrafo

Contorne
El Topógrafo Jefe de LA BRIGADA

Escala 1:1000

Escala 1:5000

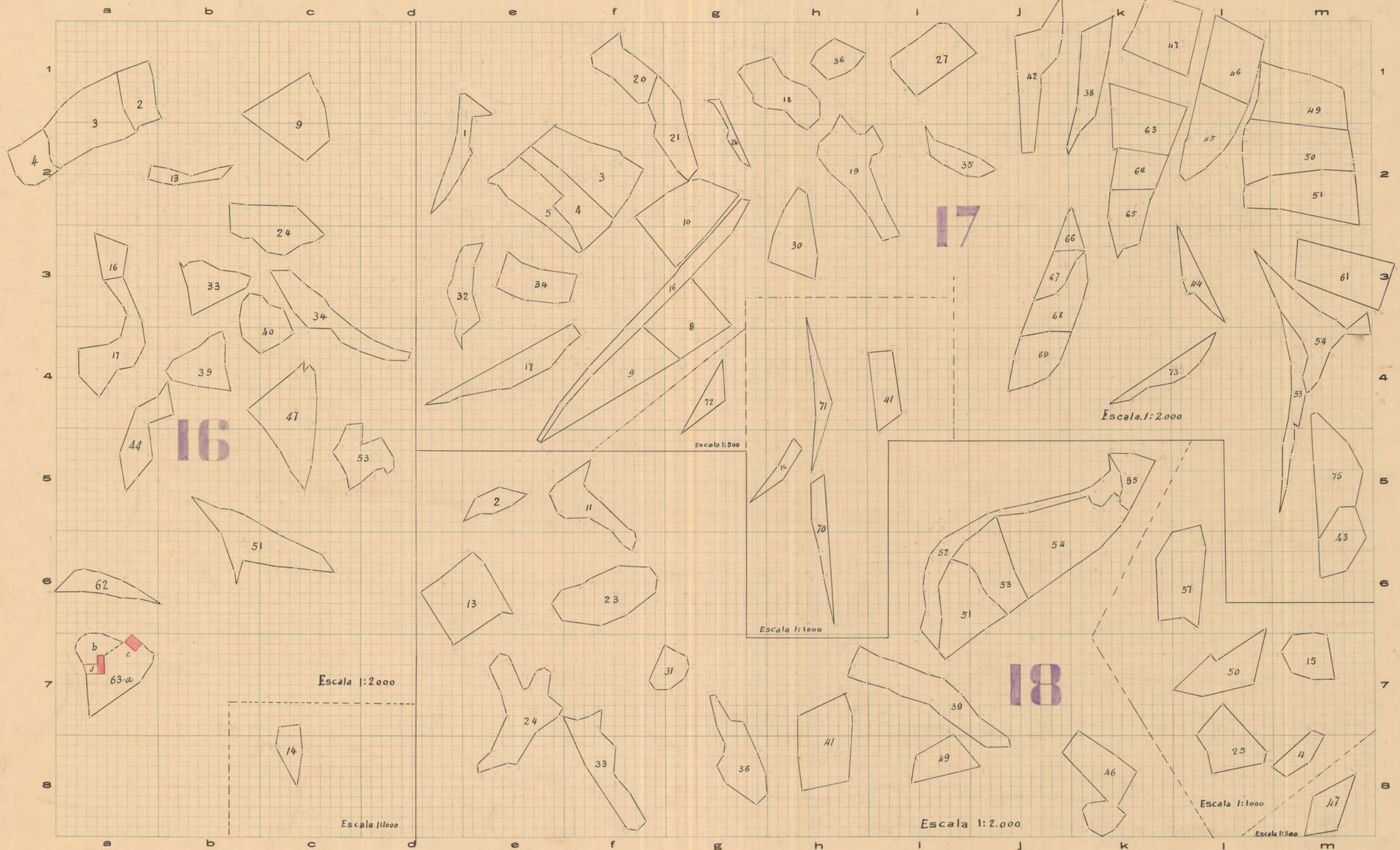


INSTITUTO GEOGRÁFICO Y CATASTRAL

Provincia de Zaragoza
Partido judicial de Belchite

Término municipal de Vainadriá
Polígono núm. 16-17-18 ampliaciones

Trabajos topográficos del Catastro parcelario.

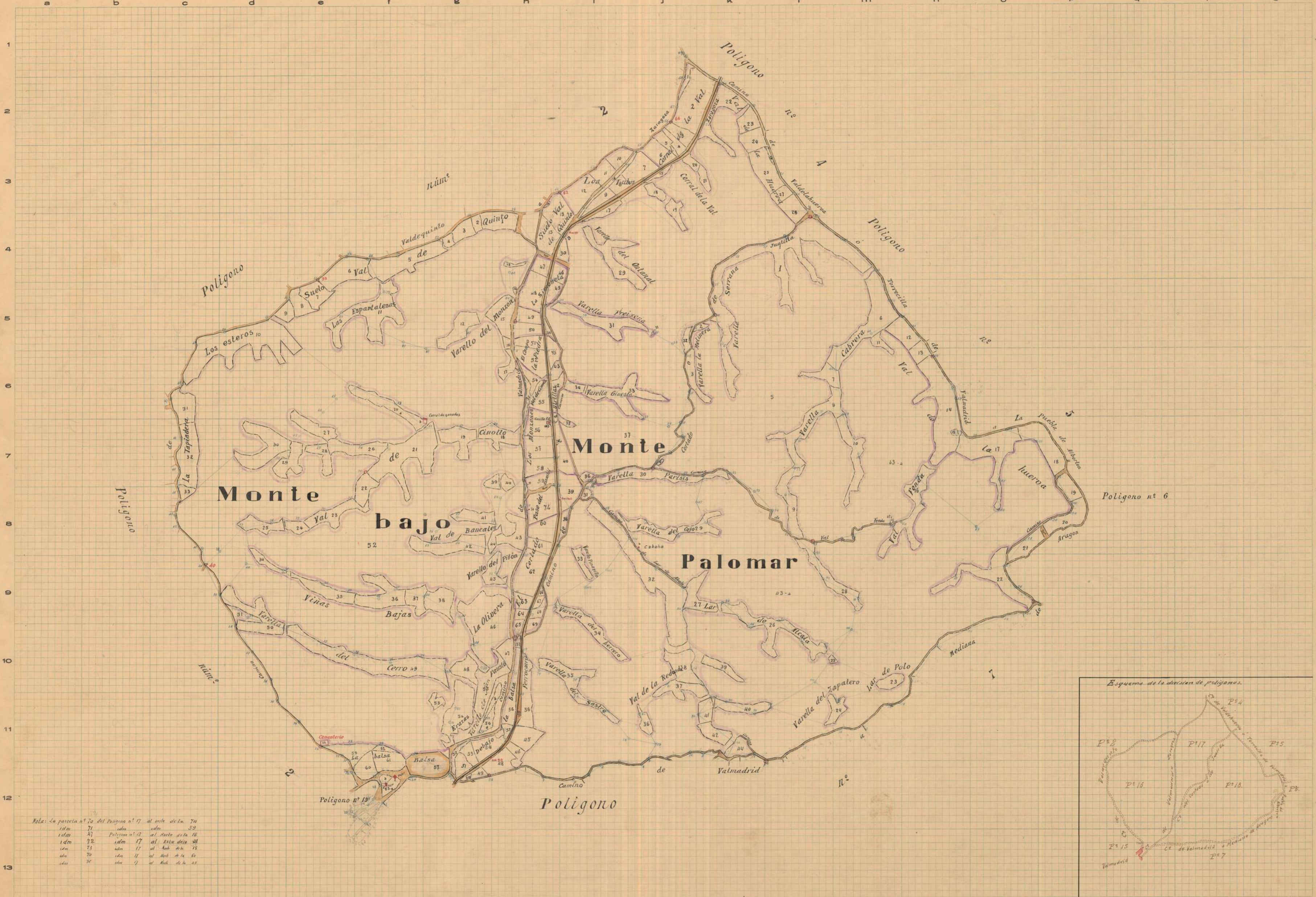


Zaragoza 27 de *Noviembre* de 1936
 EL GEÓMETRA AUXILIAR DE INGENIERO GEÓGRAFO,
Candio

Conforme:
 EL INGENIERO JEFE DE LA BRIGADA,

Aprobado:
 EL DIRECTOR GENERAL,

Escala 1: _____



Nota: La parcela nº 70 del Polígono nº 17 al este de la 74

idm. 71	idm. 59
idm. 71	Polígono nº 17 al este de la 16
idm. 72	idm. 17 al este de la 38
idm. 73	idm. 17 al este de la 78
idm. 70	idm. 17 al este de la 66
idm. 74	idm. 17 al este de la 88

