

Polígono 2



Zaragoza 15 de junio de 1927
El GEÓMETRA AUXILIAR DE INGENIERO GEÓGRAFO,
Delfo Barrios

Conforme:
EL INGENIERO JEFE DE LA BRIGADA,

Aprobado:
EL DIRECTOR GENERAL,

Escala 1: 2000

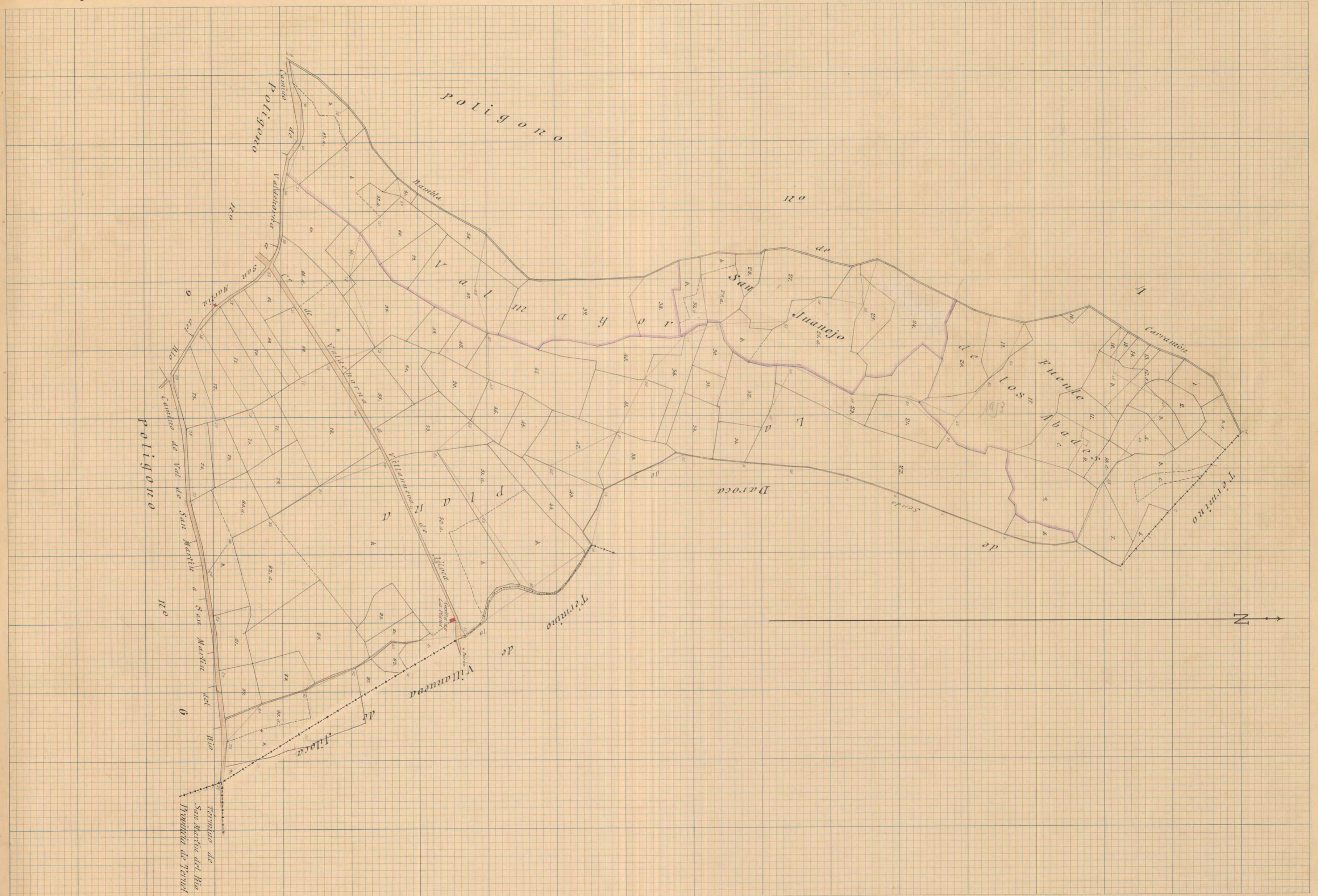


Zaragoza 27 de Julio de 1927
El GEÓMETRA AUXILIAR DE INGENIERO GEOGRÁFO,
[Signature]

Conforme:
EL INGENIERO JEFE DE LA BHOADA,

Aprobado:
EL DIRECTOR GENERAL,

Escala 1:2000



Langua 8 de Octubre de 1921
El GEOMETRA AUXILIAR DE INGENIERO GEOGRÁFO,
[Signature]

Conforme:
EL INGENIERO JEFE DE LA BRIGADA,

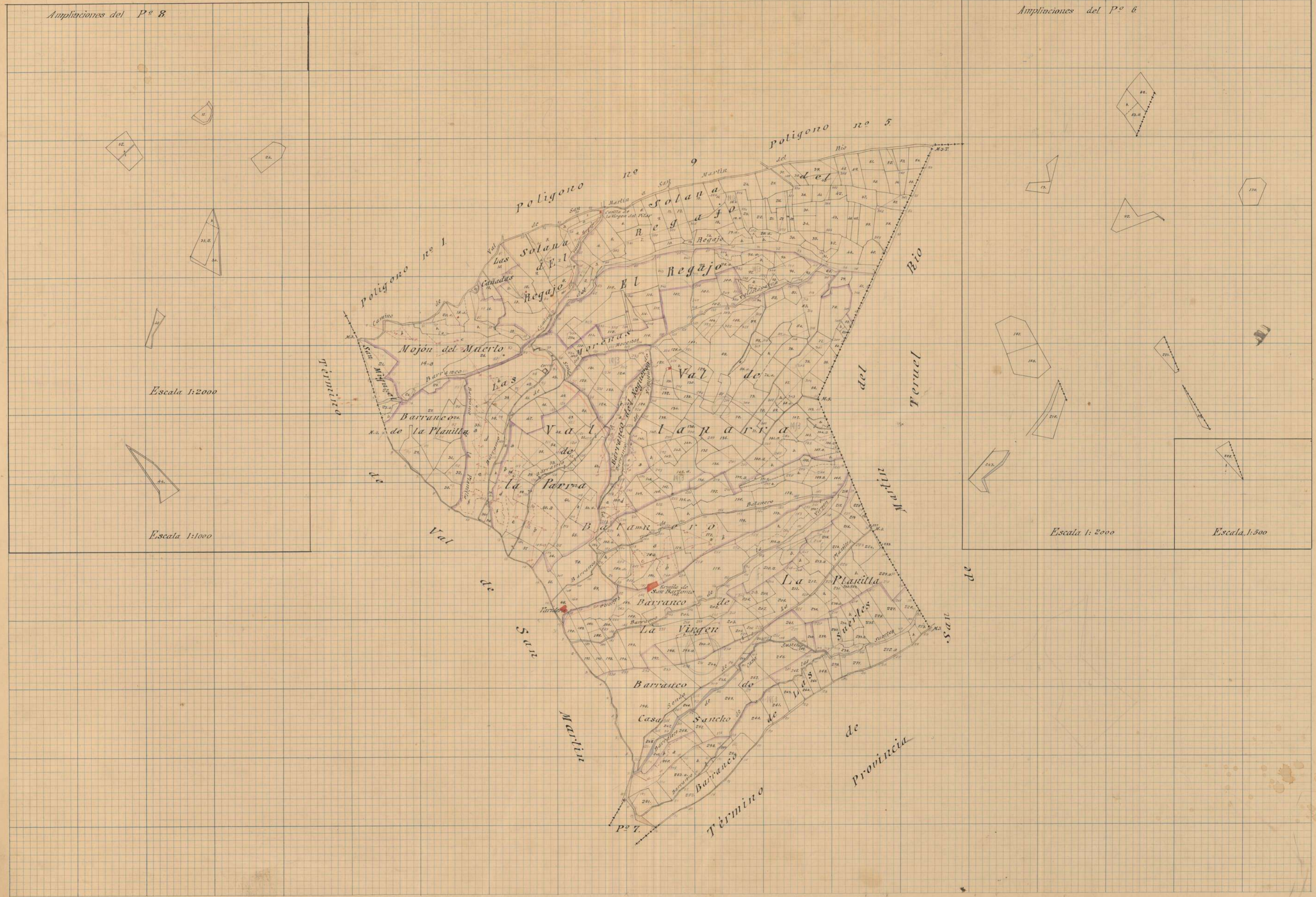
Aprobado:
EL DIRECTOR GENERAL,

Escala 1:2000



Ampliaciones del P^o 8

Ampliaciones del P^o 6



Escala 1:2000

Escala 1:1000

Escala 1:2000

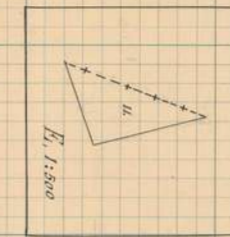
Escala 1:500

Lanza 6 de Octubre de 1927
El GEÓMETRA AUXILIAR DE INGENIERO GEOGRÁFO,
Delfín Paredes

Conforme:
El INGENIERO JEFE DE LA BRIGADA,

Aprobado:
El DIRECTOR GENERAL,

Escala 1:5000



Nota: Las líneas limítrofes con San Martín del Río se eligen de la senda de la Palleona habiéndose marcado solamente sus puntos por mayor claridad.

Leopoldo de Cobas de 1927
El Geómetra Auxiliar
D. [Signature]

Conforme:
El Ingeniero Jefe de la Brigada,

Aprobado:
El Director General,

Escala 1: 2000



Zaragoza 3 de Octubre de 1927
El GEÓMETRA AJUDANTE DE INGENIERO GEÓGRAFO,
Sufre Panero

Conforme: El INGENIERO JEFE DE LA BRIGADA,
Aprobado: El DIRECTOR GENERAL,

Escala 1: 2000