

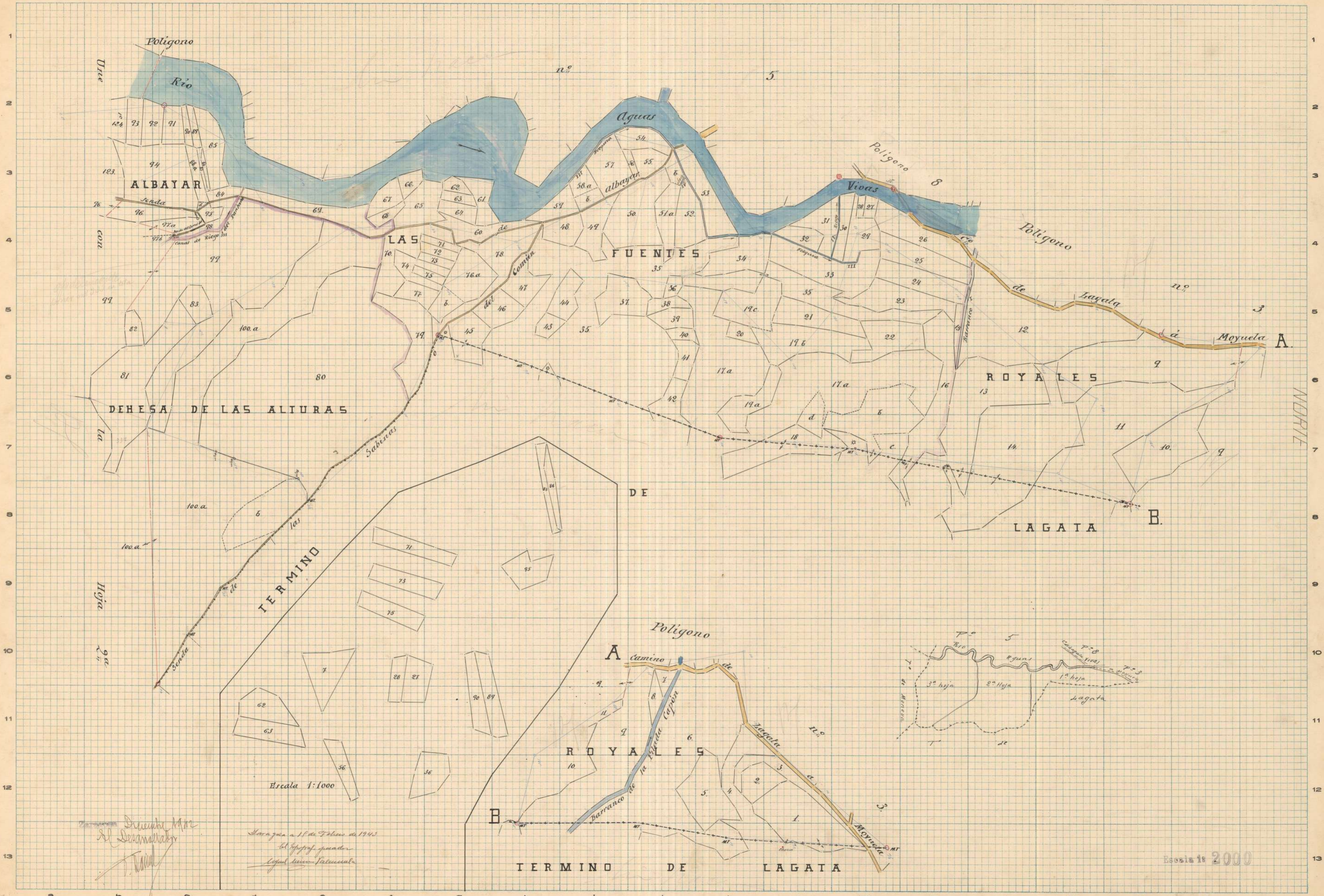




Nota: Parcela 223 lenda 213 y 214  
" 224 " 210-213

Zaragoza 3 de Enero de 1943  
Topografía Agrícola  
Agustín Alonso / Adrevalda  
Diciembre 1942  
Agustín Alonso

Escala 1: 2000  
del Polígono





Zaragoza Diciembre 1912  
*[Signature]*

Escuela 15 de Febrero de 1914  
del topógrafo general  
*[Signature]*

Escala 1:1000

Escala 1:2000  
(del Polígono)

Provincia de Zaragoza  
Partido judicial de Belchita



SERVICIO DE CATASTRO TOPOGRÁFICO PARCELARIO

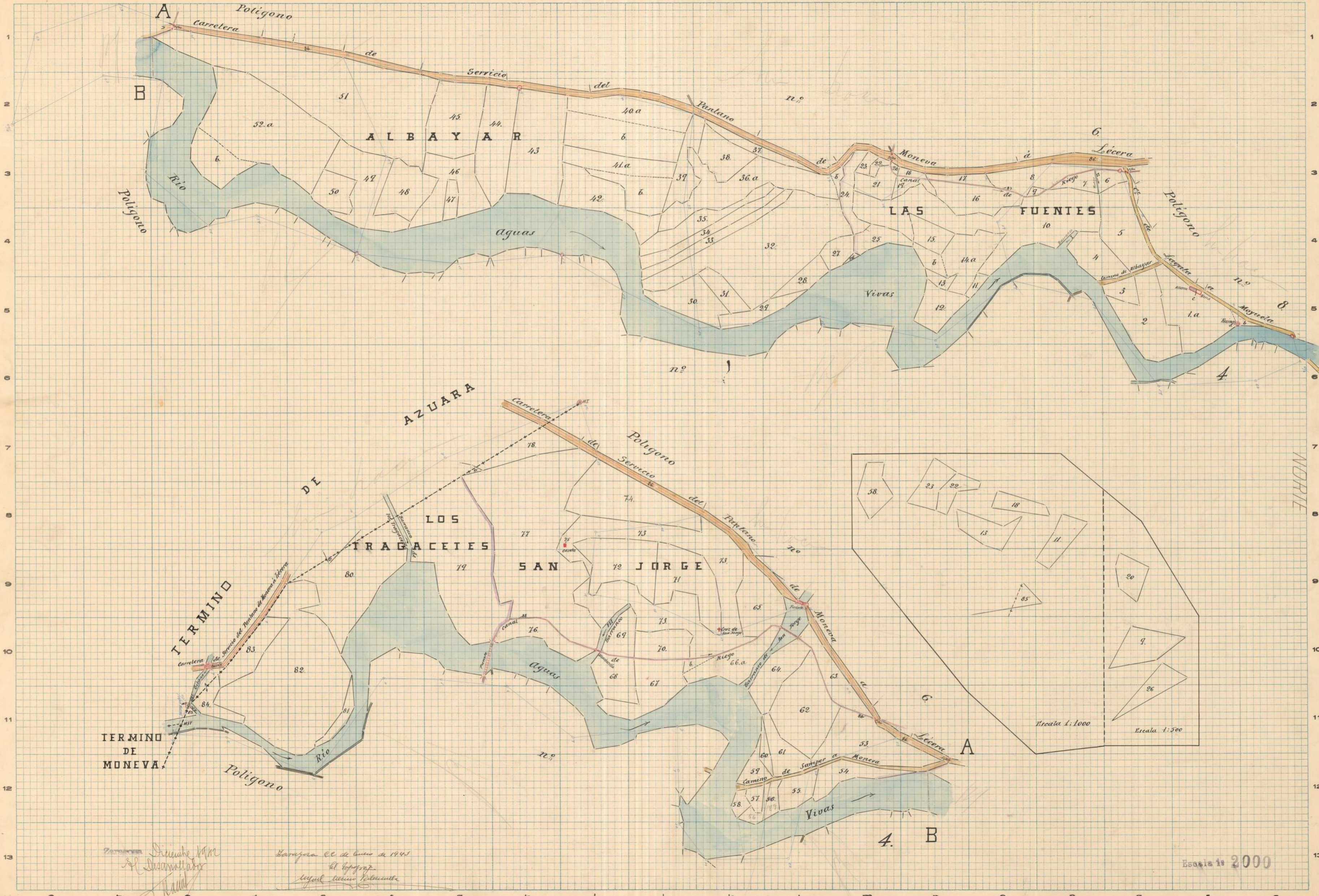
Hoja 2ª Trabajos Topográficos Catastrales

Término municipal de Samper del Salz  
Polígono núm. 4 Hoja 3ª y última



Zaragoza Diciembre 1894  
El Encargado  
Zaragoza 15 de Febrero de 1943  
El Topógrafo Encargado  
Luis María Castellanos





*Manuel Alberto Peláez*  
*El topograf.*

Zaragoza el de mayo de 1941  
El topograf.  
Manuel Alberto Peláez

Escala 1:2000



December 1942  
D. Desamador  
Zaragoza a 2 de Mayo de 1943  
El topógrafo operario  
Joaquín Juan Talavera

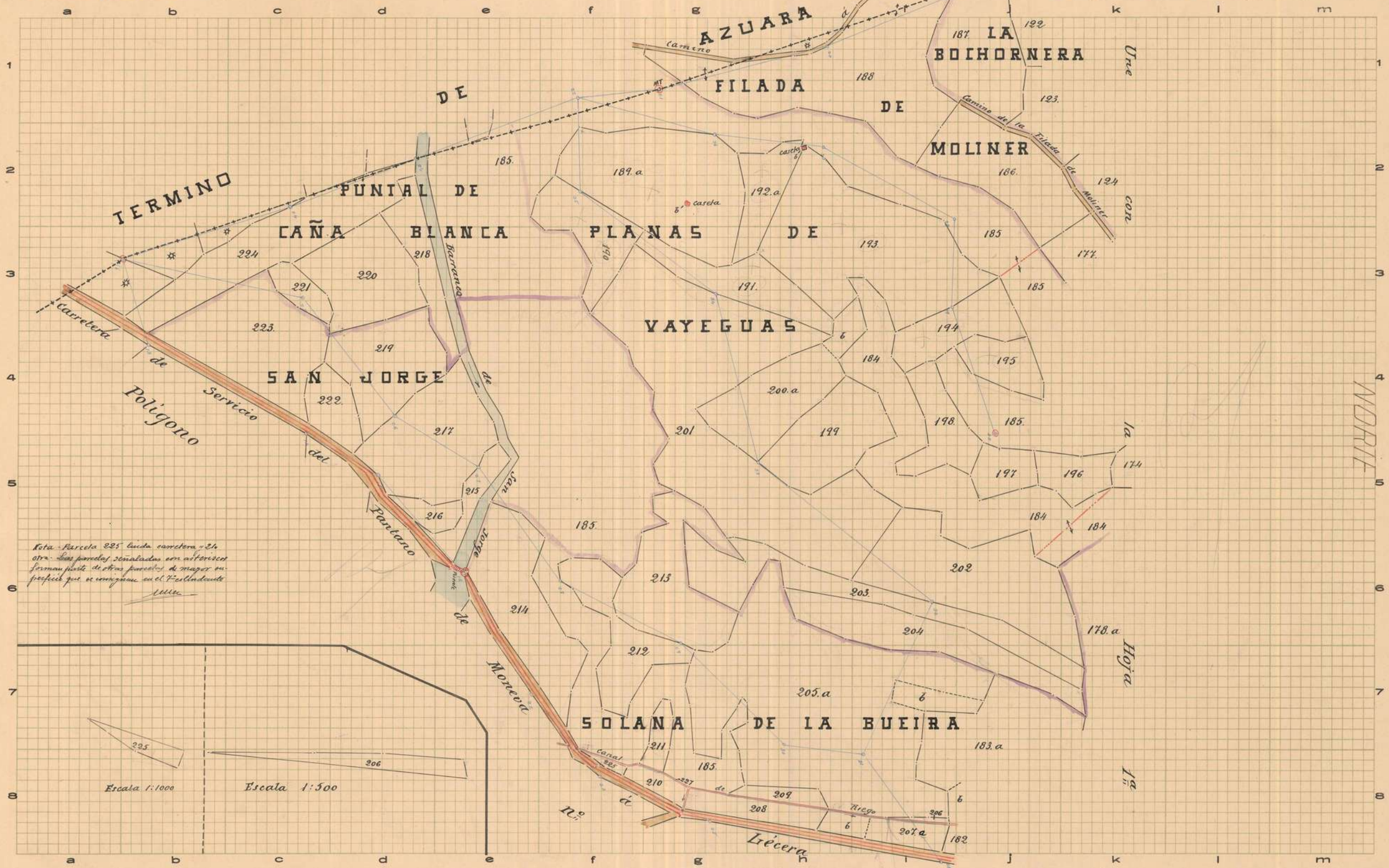


# SERVICIO DE CATASTRO TOPOGRÁFICO PARCELARIO

Provincia de Zaragoza  
Partido judicial de Belchite

Trabajos Topográficos Catastrales

Término municipal de Samper del Salz  
Polígono núm. 6 hoja 2ª y última



Zaragoza a 1 de Diciembre de 1942  
EL DESARROLLADOR-REVISOR,

Zaragoza a 2 de Marzo de 1943  
EL TOPOGRAFO AYUDANTE DE GEOGRAFIA Y CATASTRO,

5.  
Conforme:  
EL INGENIERO JEFE DE LA BRIGADA,

Aprobado:  
EL DIRECTOR GENERAL,

Año 1940. Modelo E. 1370 ejemplares.

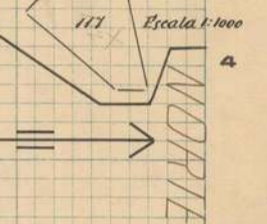
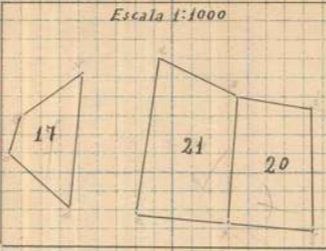
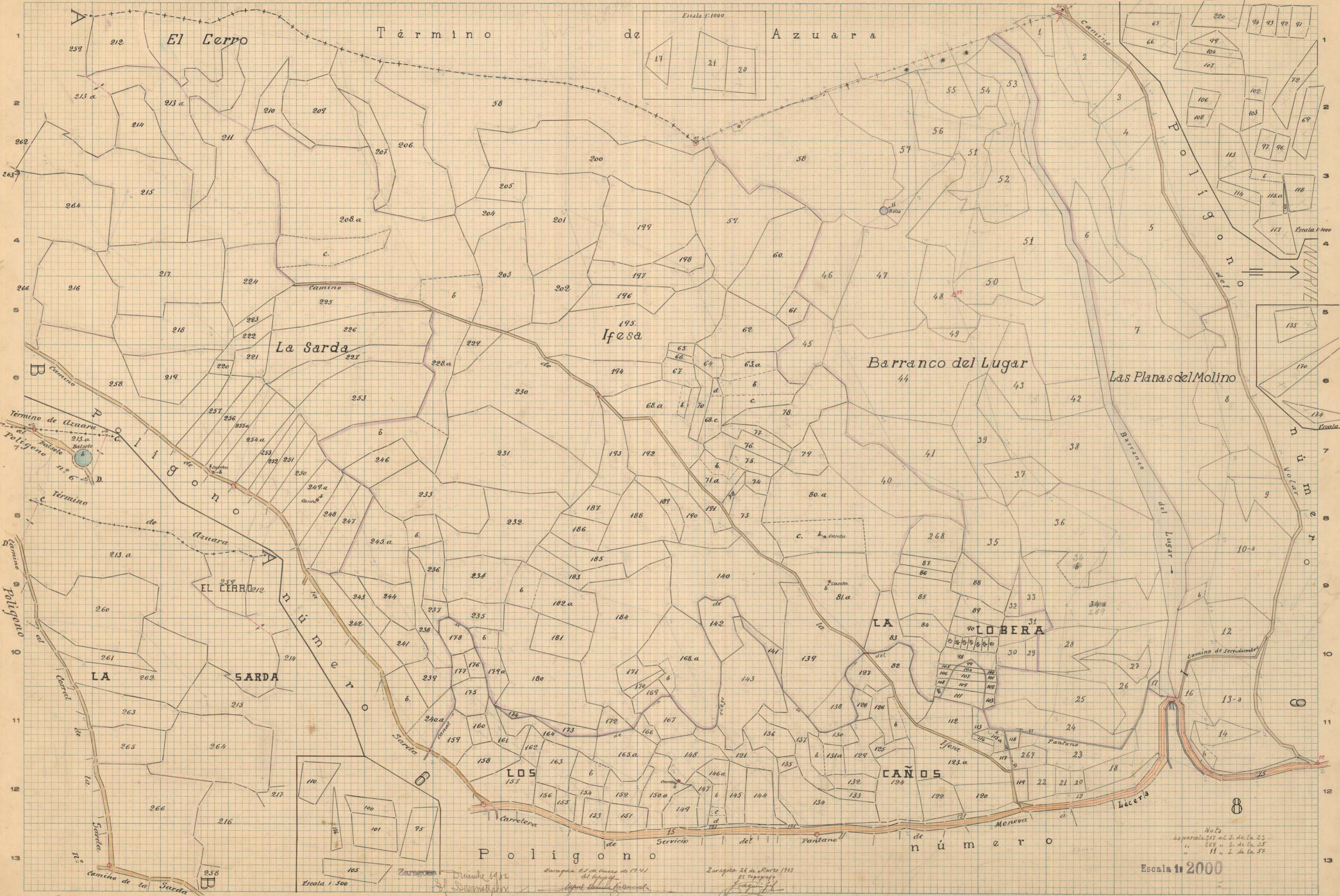
*[Handwritten signature]*

*[Handwritten signature]*

*[Handwritten signature]*

Escala 1:2000

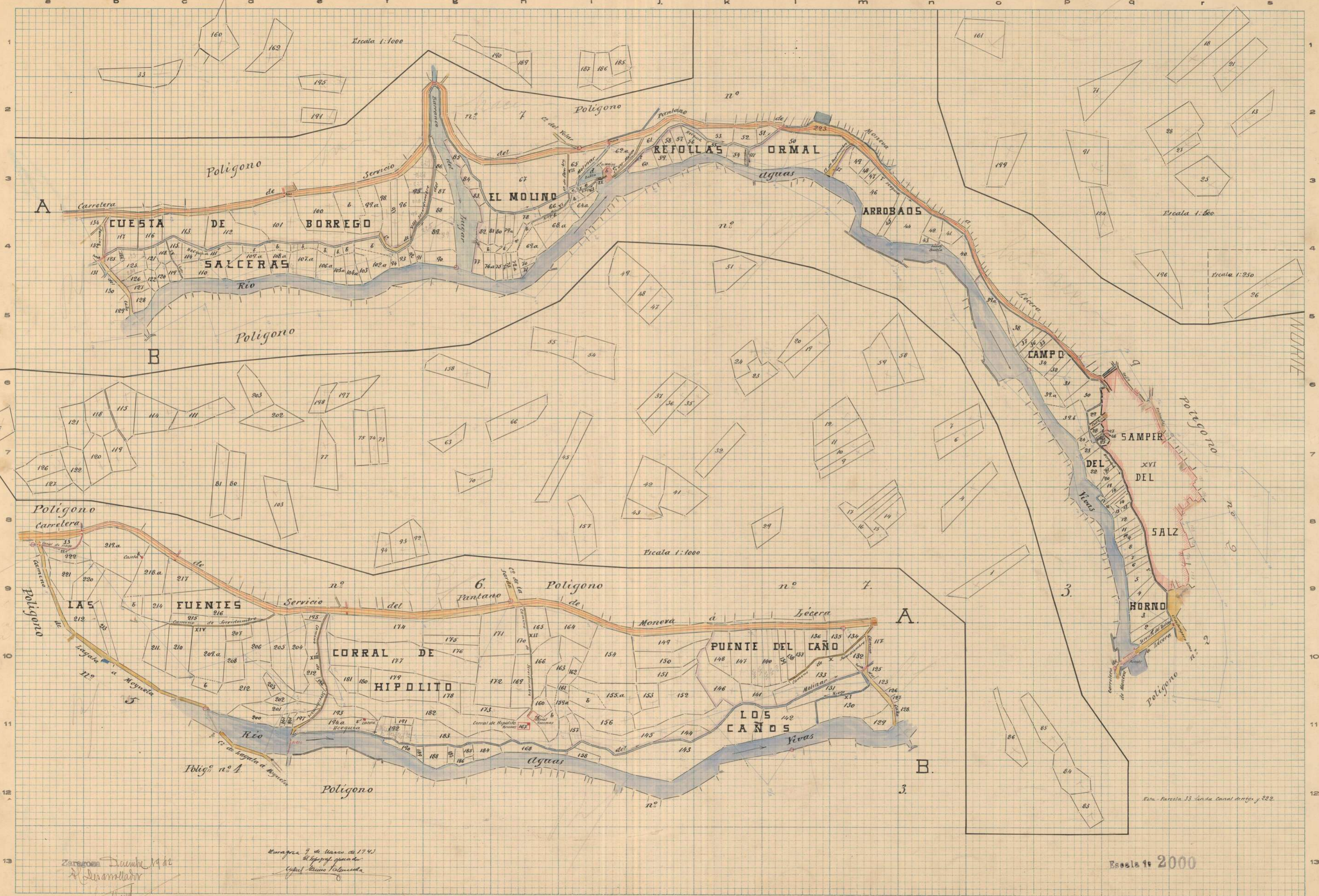




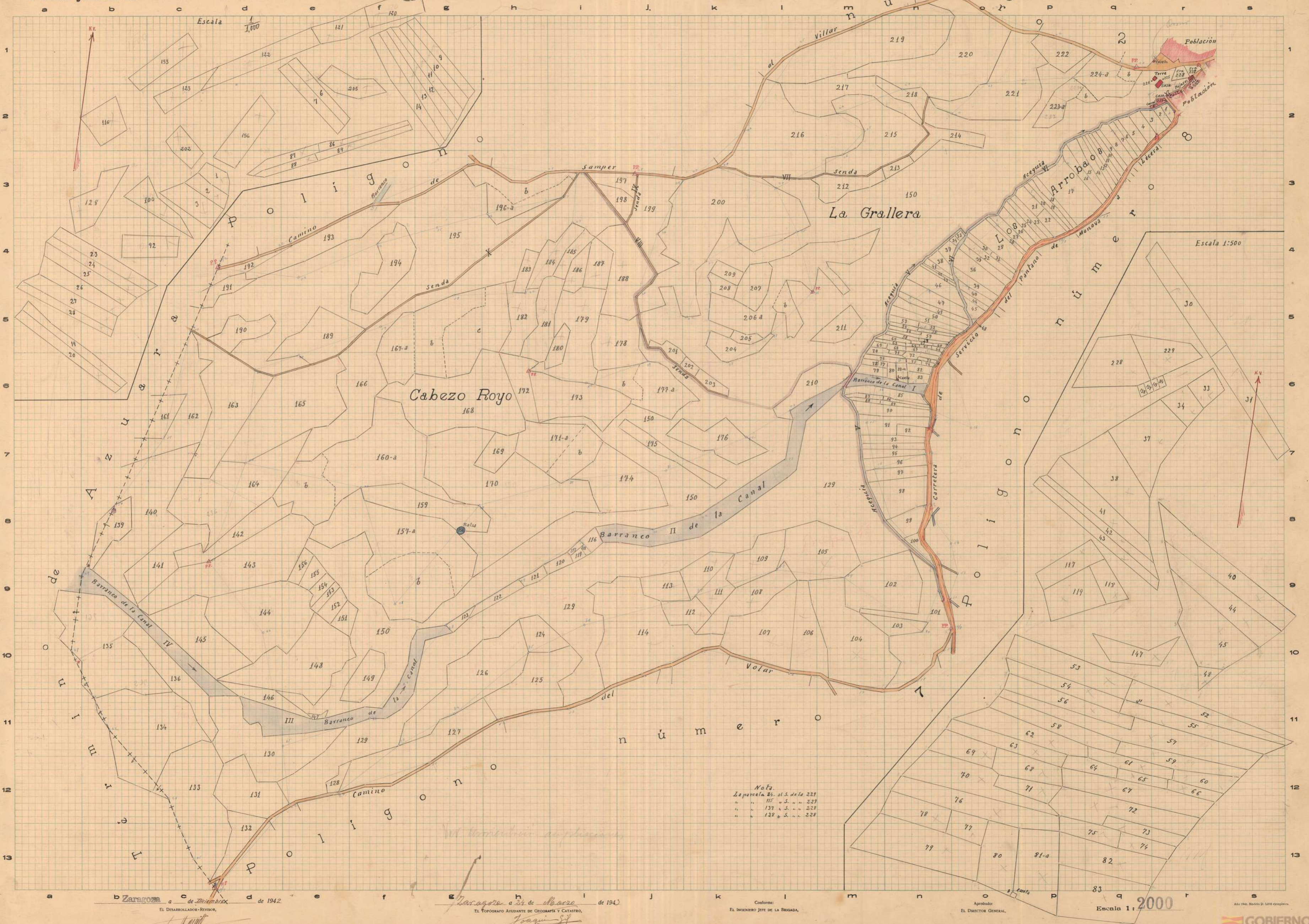
No. 10  
La parcela 267 al. S. de la 23  
" 268 " S. de la 35  
" 11 " S. de la 59

Escala 1:2000

Zaragoza 28 de Marzo 1943  
El Topógrafo  
J. Navarro



Escala 1:2000



Nota.  
La parcela 83, al S. de la 228  
" " " 137, al S. de la 229  
" " " 128, al S. de la 228

Zaragoza a 14 de Diciembre de 1942  
El Desarrollador-Revisor,  
*J. Noya*

Zaragoza a 24 de Marzo de 1943  
El Topógrafo Ayudante de Geografía y Catastro,  
*Joan Gil*

Conforme:  
El Ingeniero Jefe de la Brigada,

Aprobado:  
El Director General,

Escala 1:2000