

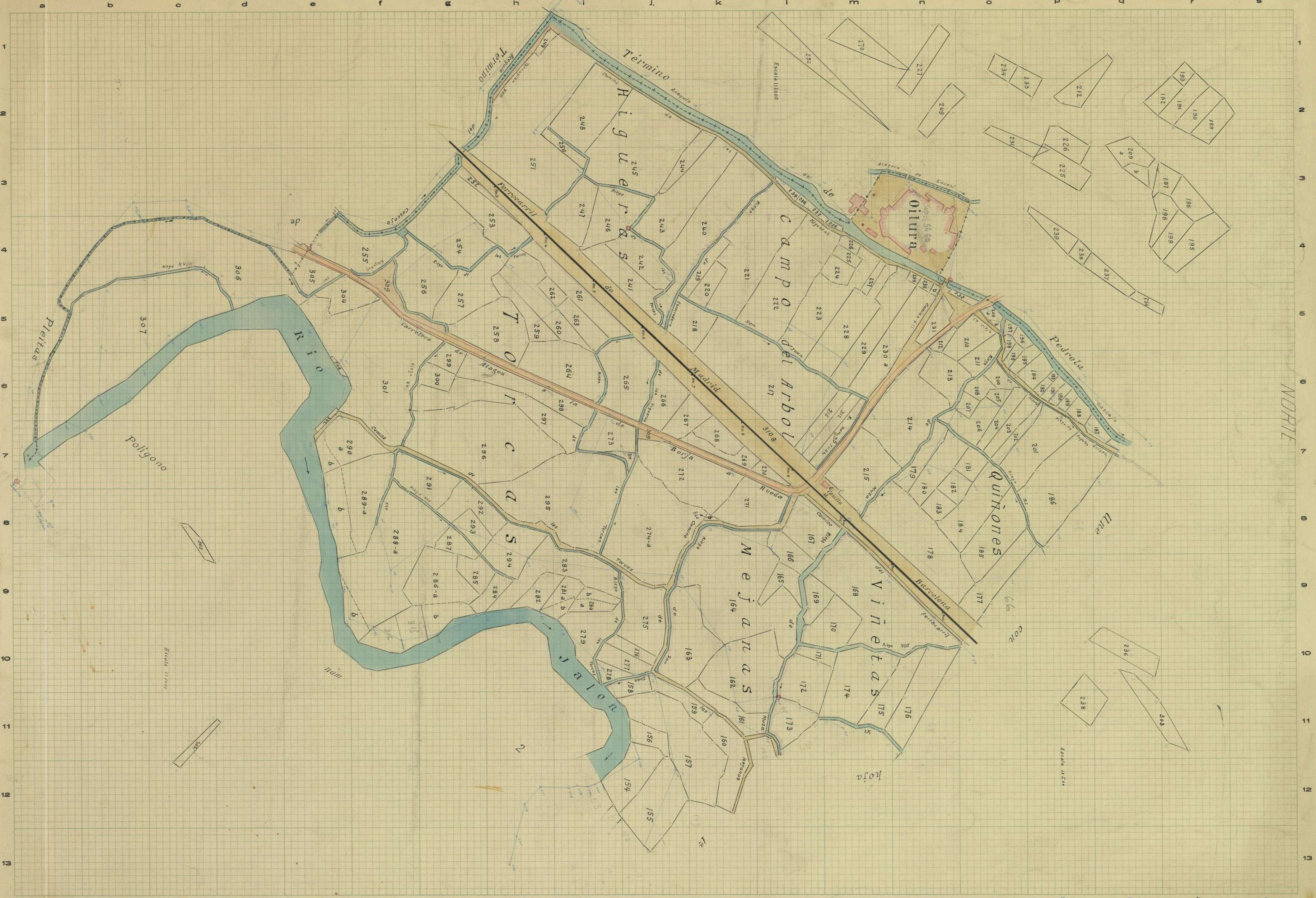




SERVICIO DE CATASTRO TOPOGRÁFICO PARCELARIO

Trabajos Topográficos Catastrales

Término municipal de *Barbastro*
Polígono núm. *hoja 2ª y última*



Zaragoza a 31 de Enero de 1941

Zaragoza a 31 de Mayo de 1941

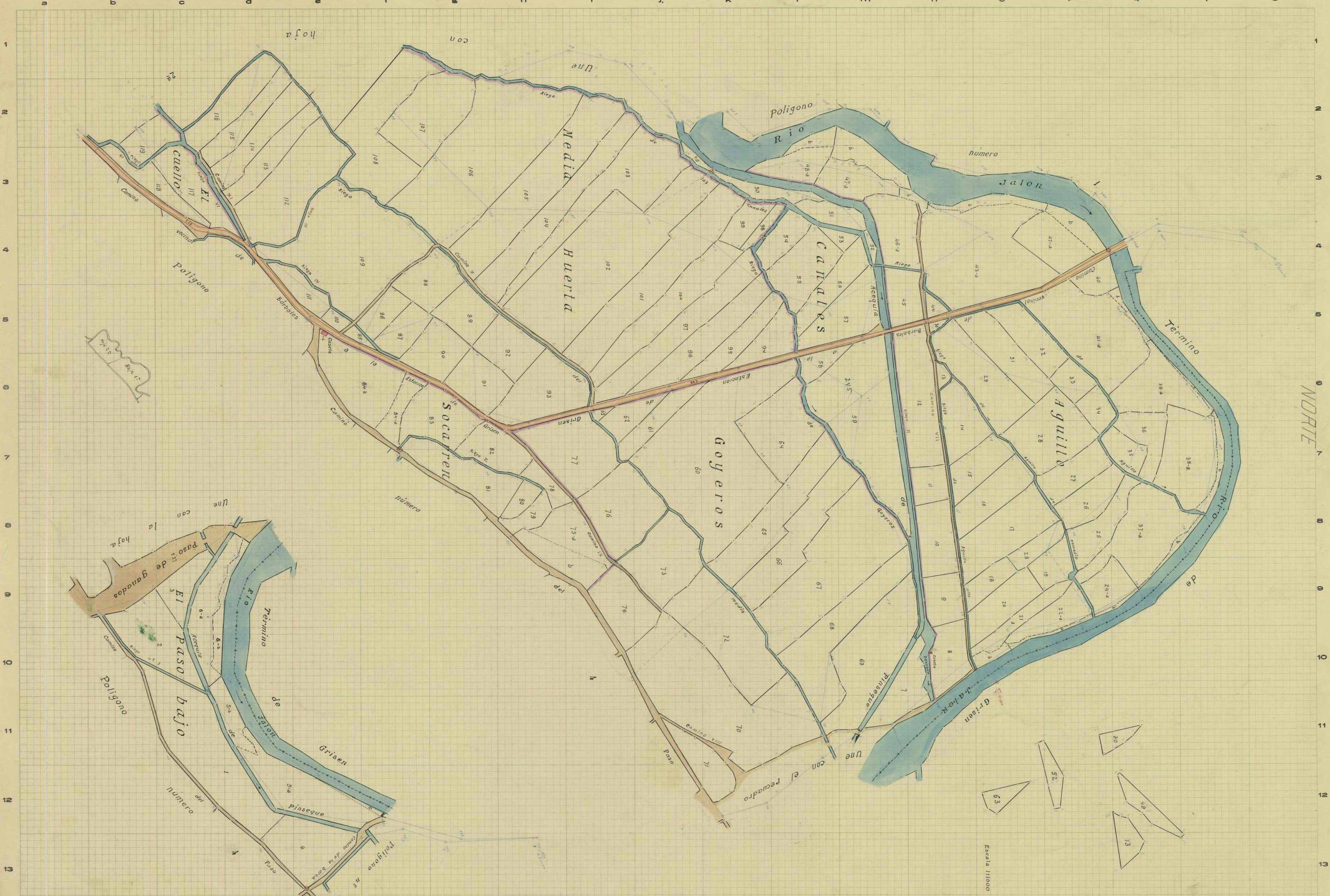
Conforme: EL INGENIERO JEFE DE LA BRIGADA,

Aprobado: EL DIRECTOR GENERAL,

Escala 1:2000

Alor 1941, Madrid D. 1400 centímetros





NORTE

Zaragoza a 27 de Noviembre de 1940.

Zaragoza a 27 de Noviembre de 1940.

Conforme: EL INGENIERO JEFE DE LA BRIGADA,

Aprobado: EL DIRECTOR GENERAL,

Escala 1: 2000





NORTE

Zaragoza a 21 de Noviembre de 1940.


Zaragoza a 21 de Noviembre de 1940.

Conforme: EL INGENIERO JEFE DE LA BRIGADA,

Aprobado: EL DIRECTOR GENERAL,

Escala 1: 2000

Ala 1940, Modelo D. 5400 modificado.





SERVICIO DE CATASTRO TOPOGRÁFICO PARCELARIO

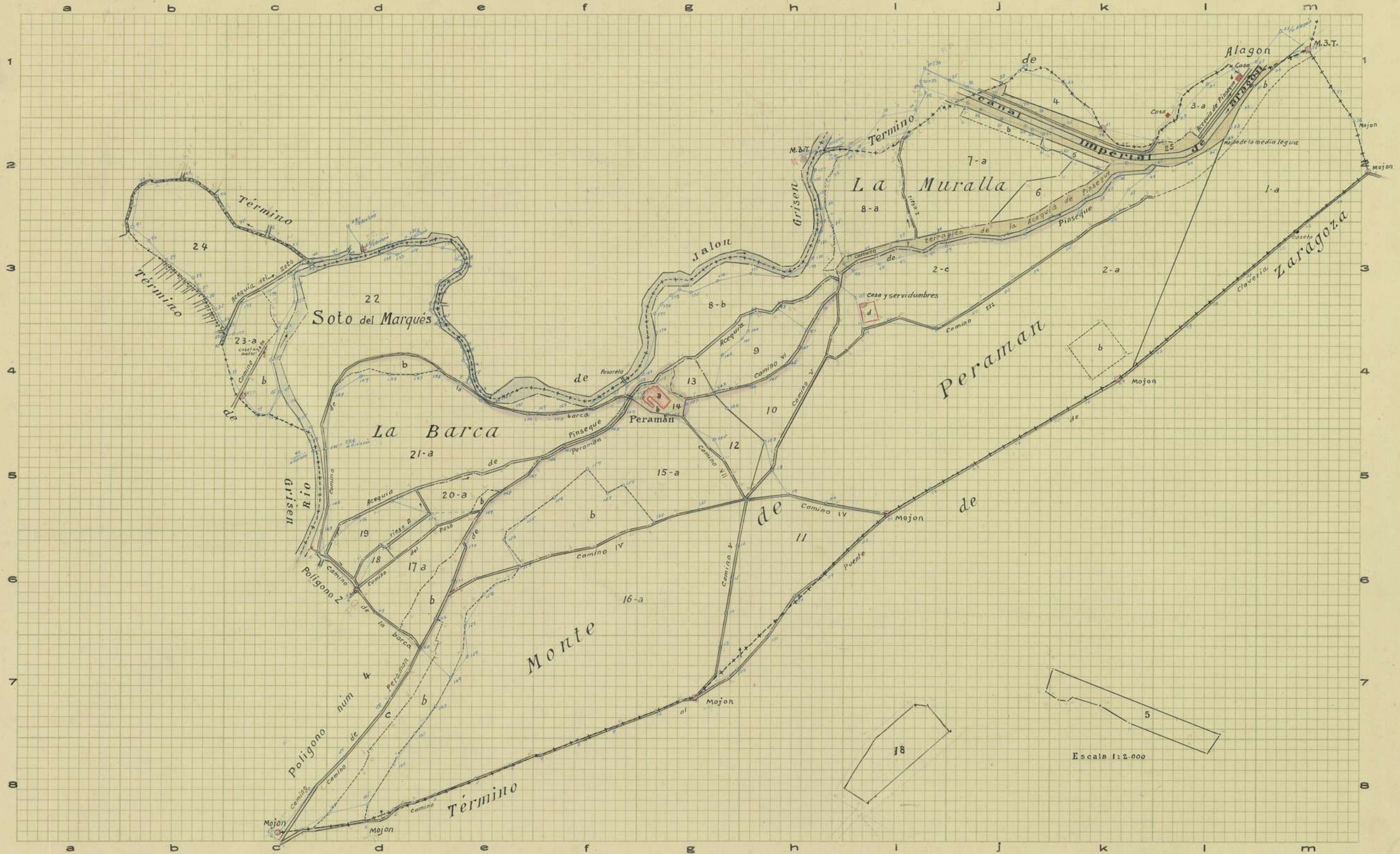
Provincia de Zaragoza

Trabajos Topográficos Catastrales

Término municipal de Bárboles

Partido judicial de La Alfranca de D.ª Godina

Polígono núm. 3



Zaragoza a 31 de Enero de 1941
El Desarrollador-REVISOR,

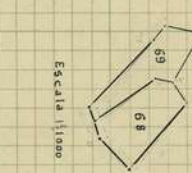
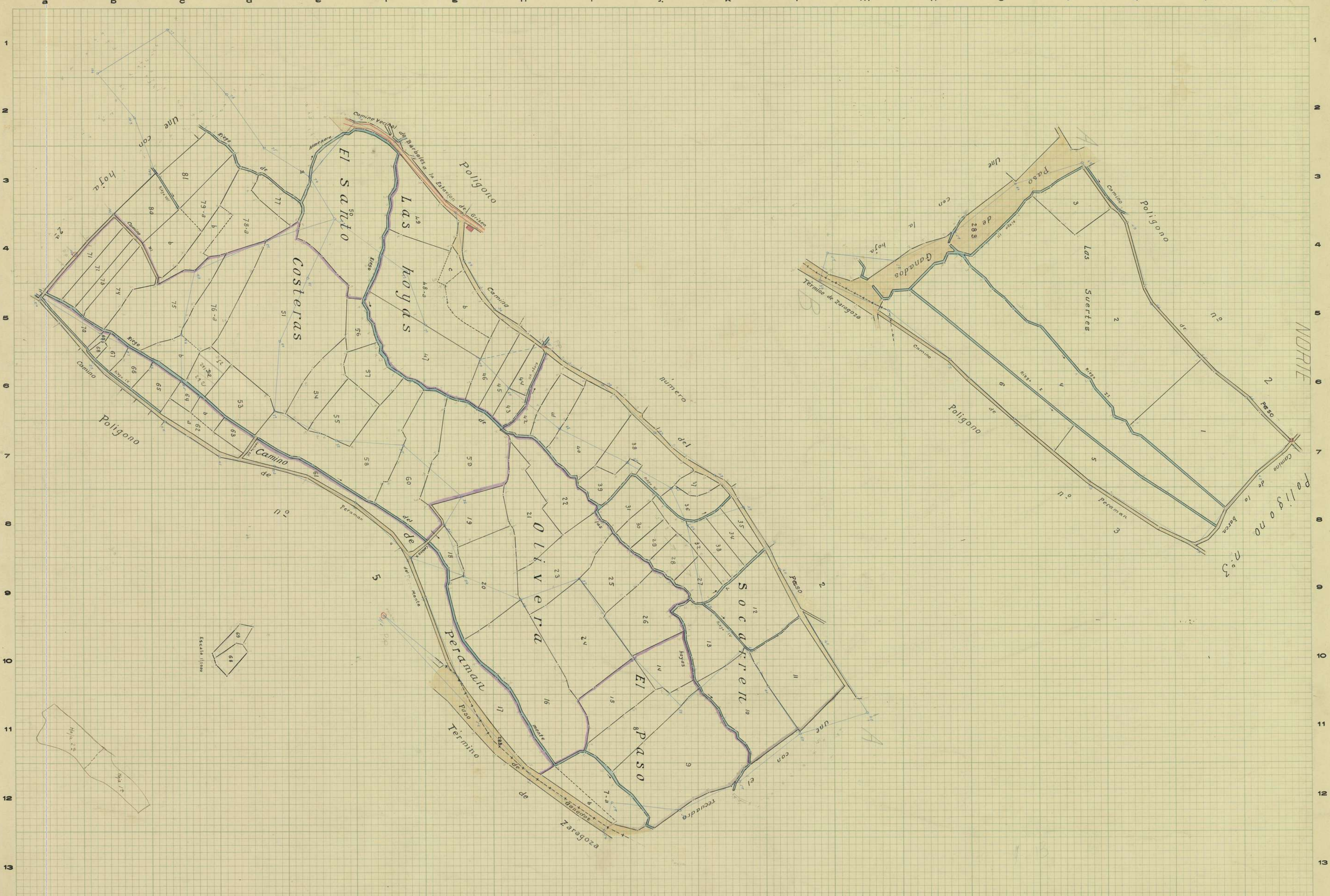
Zaragoza de Febrero de 1941
El TOPOGRAFO AYUDANTE DE GEOGRAFIA Y CATASTRO,
José Blasco

Conforme:
El INGENIERO JEFE DE LA BRIGADA,

Aprobado:
El DIRECTOR GENERAL,

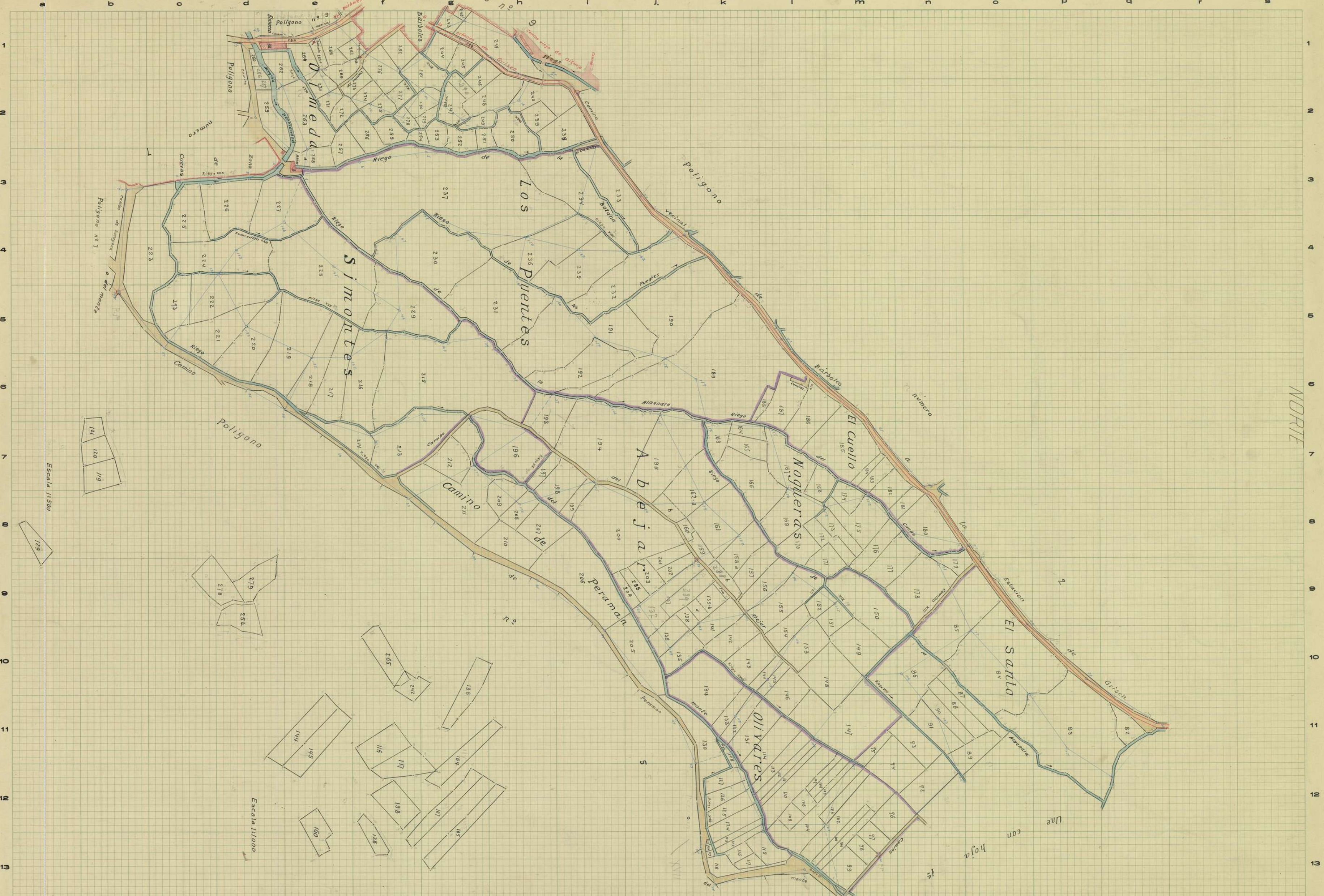
Año 1940. Modelo E. 1319 (ejemplares).

Escala 1: 5000



NORTE

Polígono nº 4



Escala 1:500

Escala 1:1000


Zaragoza a 14 de Agosto de 1940

Zaragoza a 14 de Mayo de 1941

El Topógrafo Ayudante de Geografía y Catastro,

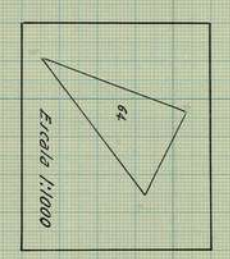

El Director General,

Escala 1:2000



Trabajos topográficos del Catastro Parcelario

*Las áreas en amarillo
tienen topografía defecta*



Nota:
La parcela marcada con alfileres
(a) forme parte de otra de mayor
superficie que se consignó en el
termino correspondiente.

Zaragoza 14 marzo 1939
III Año Trienal
El Topógrafo
Agust. Lohé



*Parcelas emboscadas
tienen 1/4 por ciento*

Zaragoza 15 marzo 1939
El Topógrafo
[Signature]



Nota
Las parcelas marcadas con asterisco (*) forman parte de otras de mayor superficie que se continúan en el término colindante.

Escala 1: 2000

INSTITUTO GEOGRAFICO Y CATASTRAL

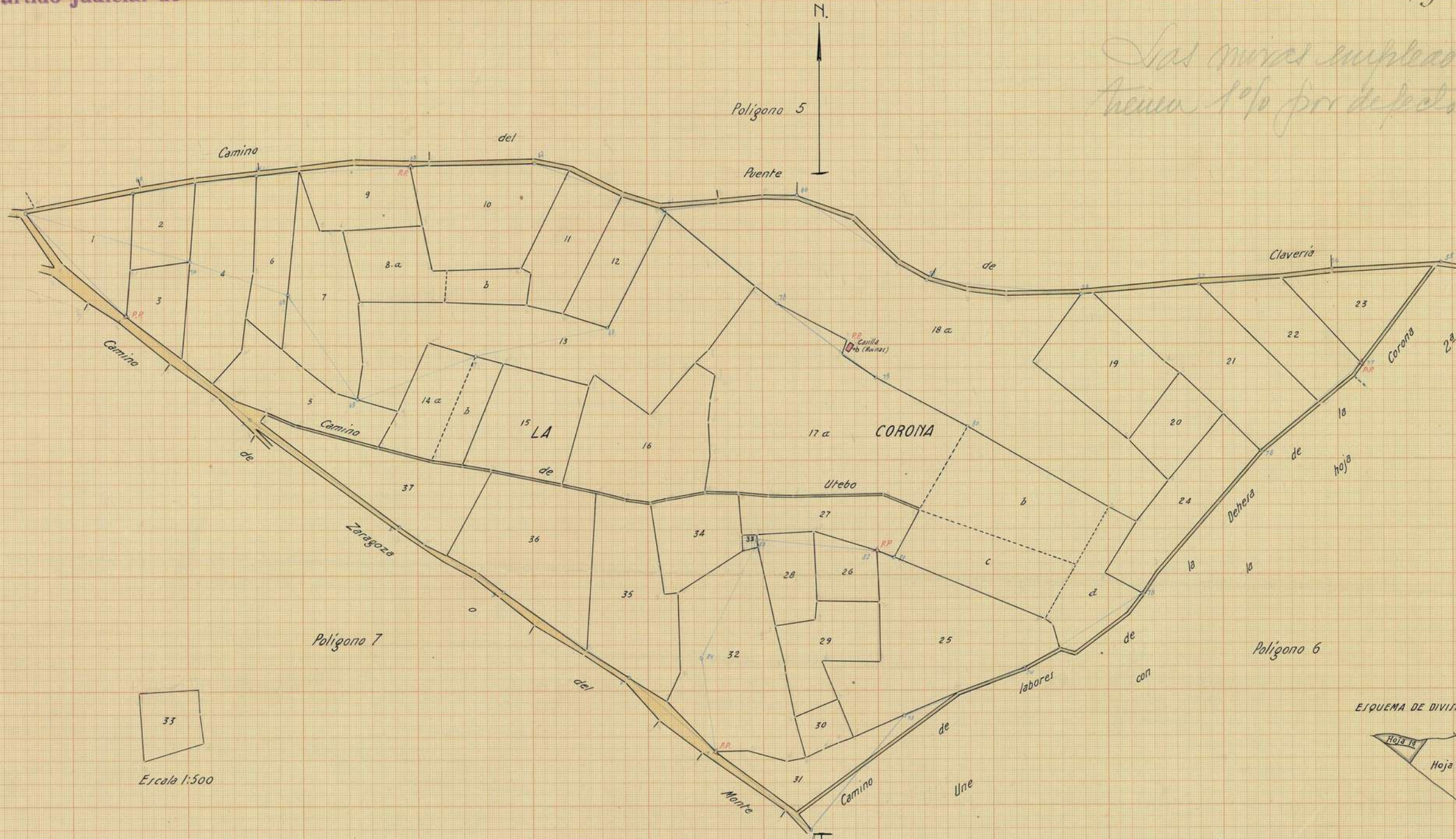
Provincia de Zaragoza

Partido judicial de La Almunia de D.^a Godina

Trabajos topográficos del Catastro Parcelario

Término Municipal de *Bárboles*
Polígono *num. 6 - Hoja 1^a*

*Las miras empleadas
tienen 1/20 por defecto*



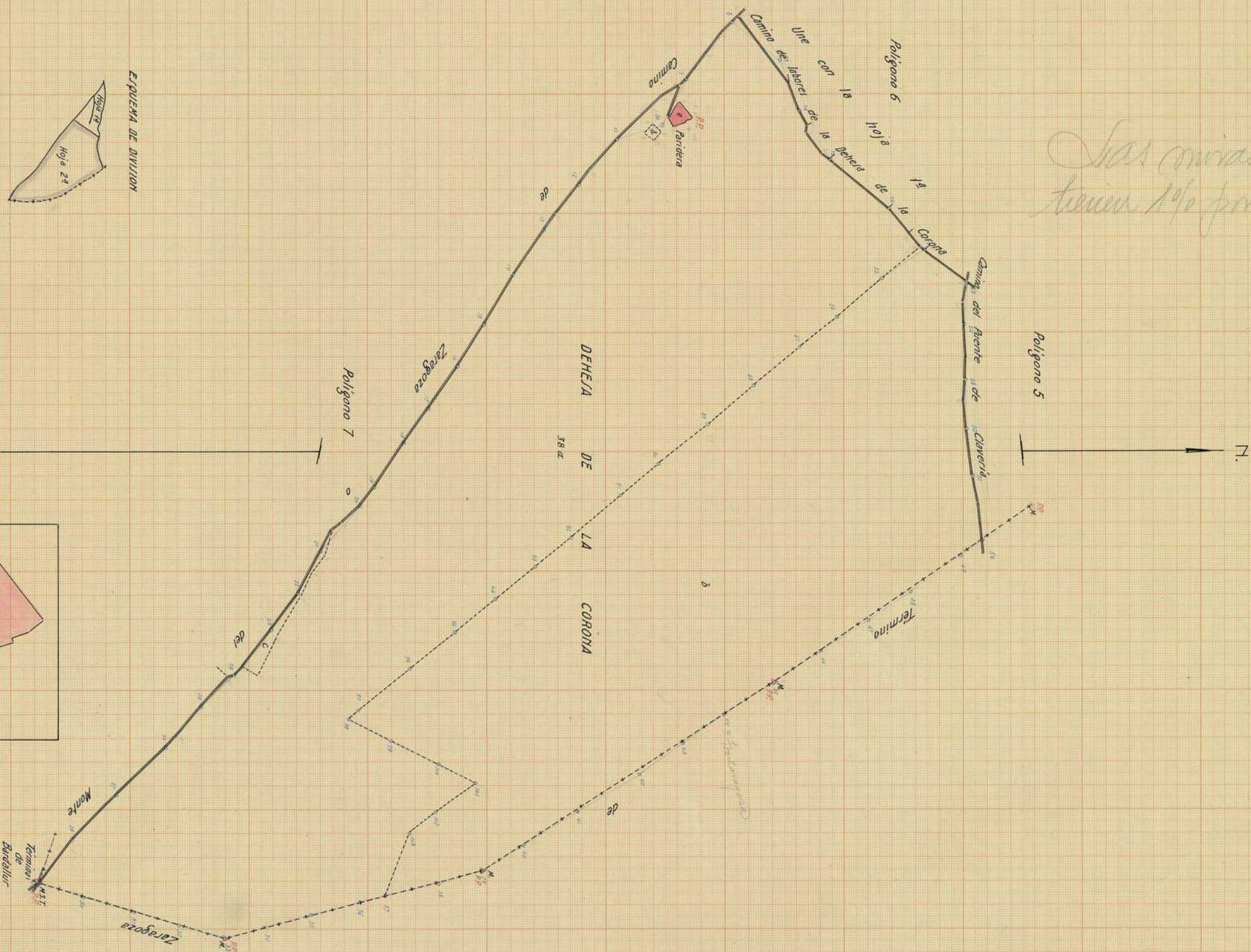
Zaragoza 15 febrero de 1939
El Año Triunfal
El Topógrafo
Angel Salsó

Conforme
El INGENIERO JEFE DE LA BRIGADA
[Signature]

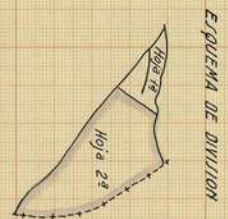
Escala 1:2000



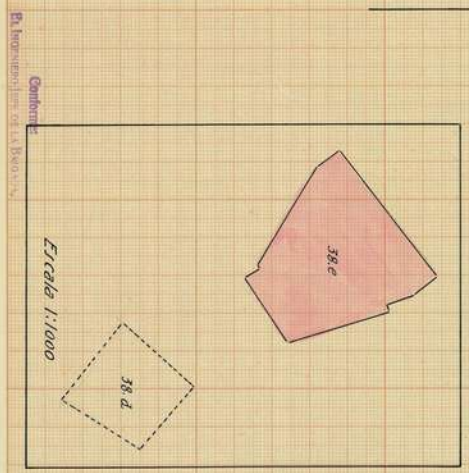
Vertical text on the right edge of the page, possibly a reference or archival note.



Las minas empleadas tienen 1% por defecto

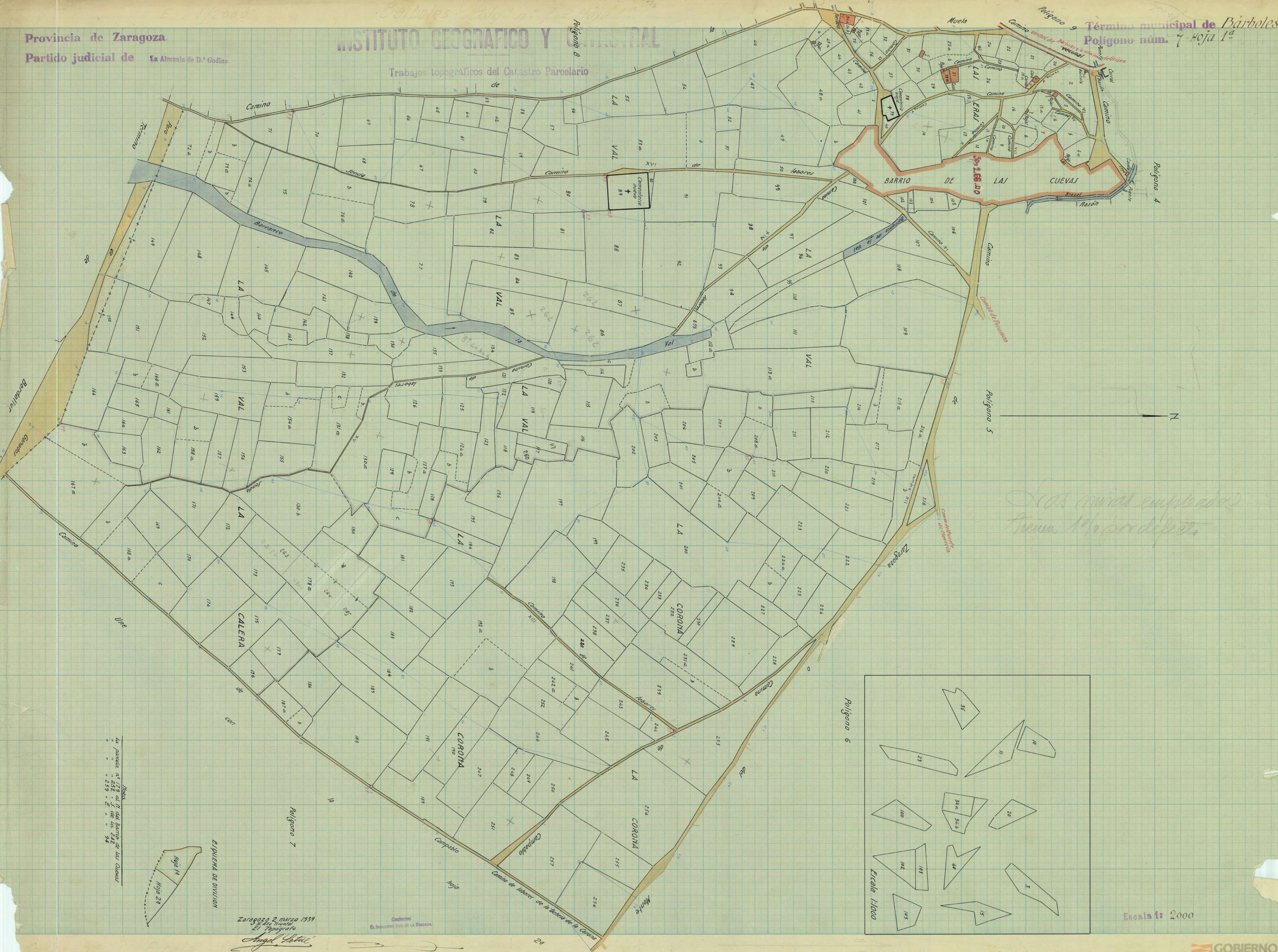


Zaragoza 15 febrero de 1939
M.ª de Arana
El Registrador




Escala 1: 5000

P.º 6 - Hoja 2ª y última BARRIOLEI E = 1:5000

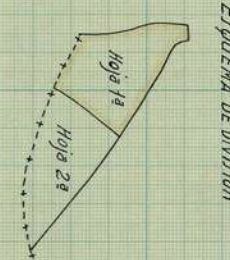


*Las áreas supuestas
tienen 1/20 de defecto*



Escala 1:1000

Escala 1: 2000



Nota:
La parcela nº 171 del Barrio de las Cuevas
nº 552 del Barrio de las Cuevas
nº 259 del Barrio de las Cuevas
94

Zaragoza 2 marzo 1939
El Topógrafo
Angel Cabal

Cartas
El Instituto Geográfico y Catastral

Provincia de Zaragoza

Partido judicial de La Almunia de D.^a Godina

INSTITUTO GEOGRAFICO Y CATASTRAL

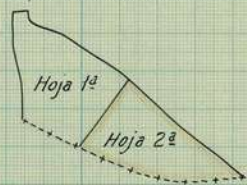
Trabajos topográficos del Catastro Parcelario

Término municipal de *Barboles*
Polígono núm. 7 Hoja 2^a y última

*Las curvas empleadas
tienen 1/40 por defecto*



ESQUEMA DE DIVISION



Zaragoza 24 de febrero de 1939
III Año Trienal
El Topógrafo

Angel Yáñez

Conforme
El Intendente Jefe de la Oficina

Escala 1:5000

Vertical text on the right edge: Escala 1:5000 Polígono 7 - Hoja 2ª y última

INSTITUTO GEOGRAFICO Y CATASTRAL

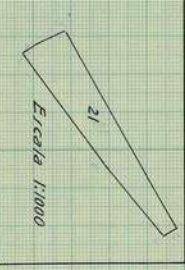
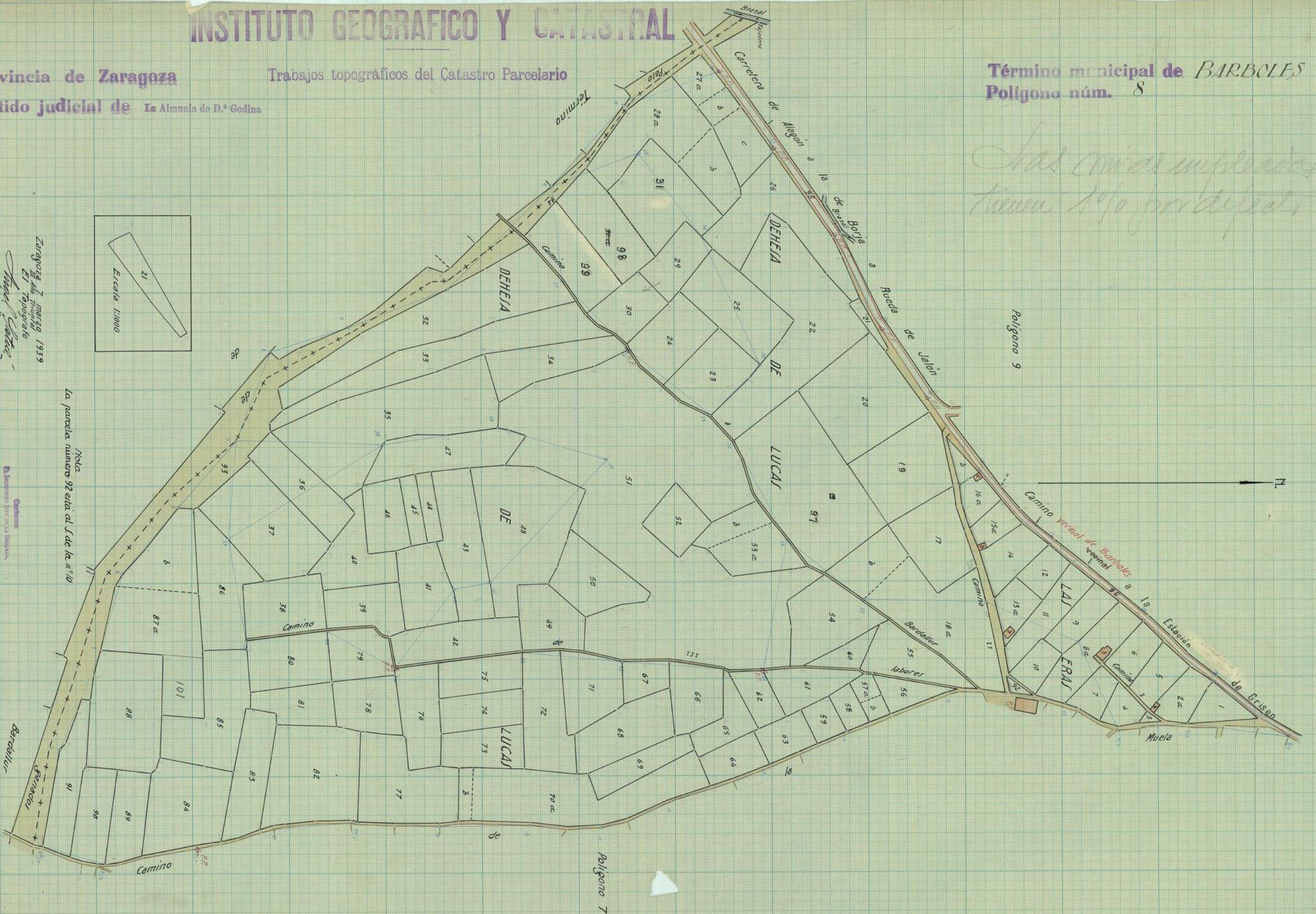
Provincia de Zaragoza

Trabajos topográficos del Catastro Parcelario

Partido judicial de La Alfranca de D.^a Godina

Término municipal de *BARBOLES*
Polígono núm. 8

*Las cruces implantadas
tienen 1.50 por defecto.*



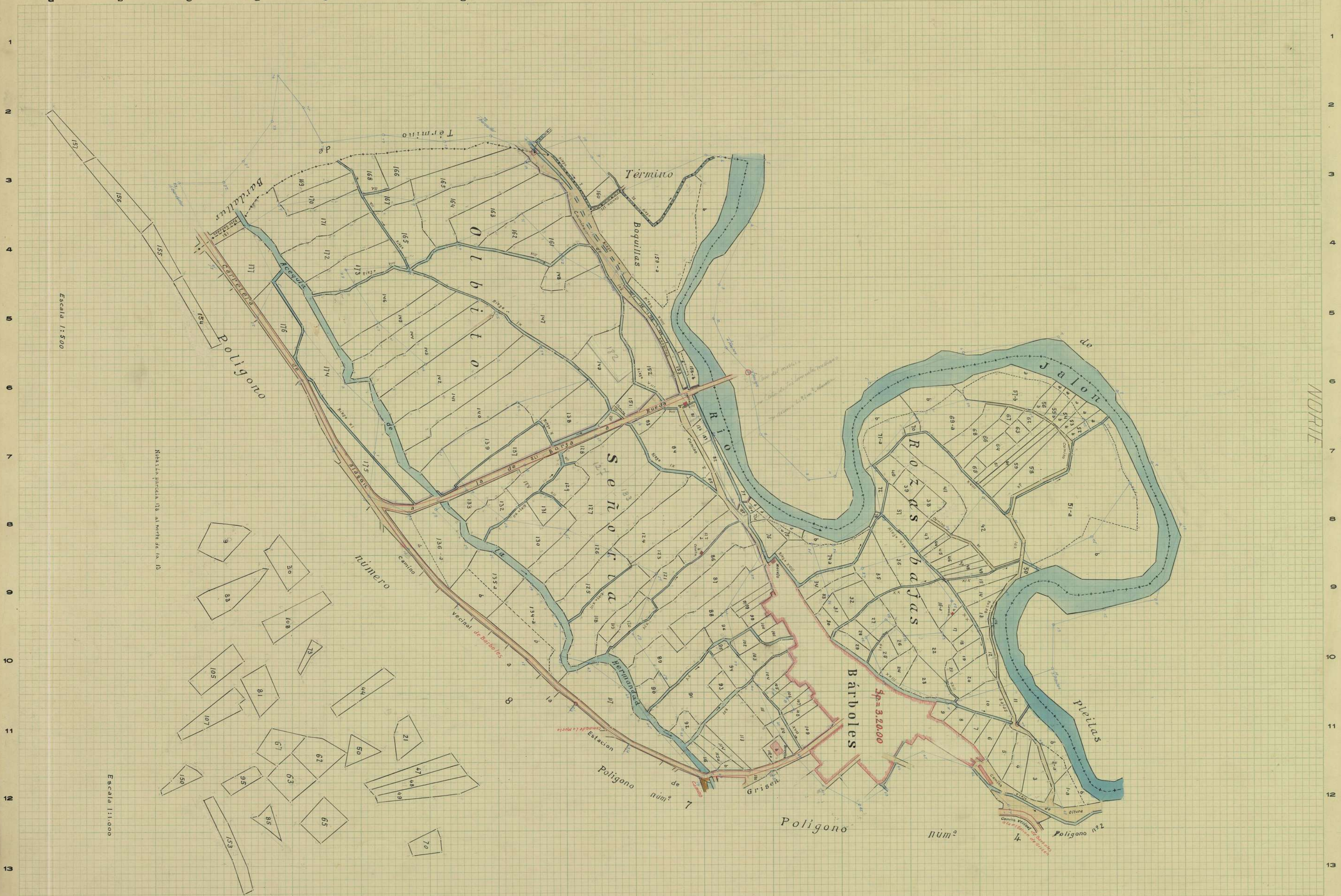
Zaragoza 7 marzo 1939
El Ingeniero Jefe de la Oficina
Cadastral
Manuel Godina

Nota
La parcela número 92 está al S de la r.º 10

Contorno
El Inmueble pertenece a la Propiedad

Escala 1: 2000

*Barboles Pol.º 8
1:2000 - 1939*



Escala 1:500

Nota: parcela 118 al norte de la 15

Escala 1:1000