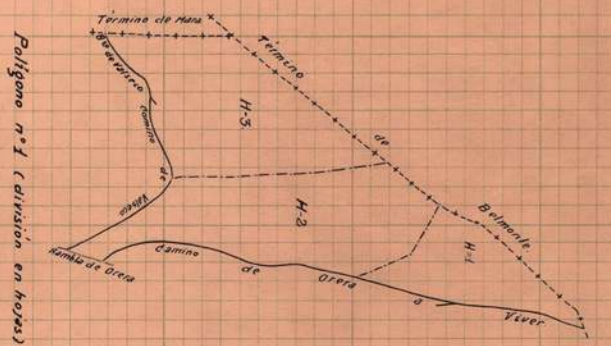
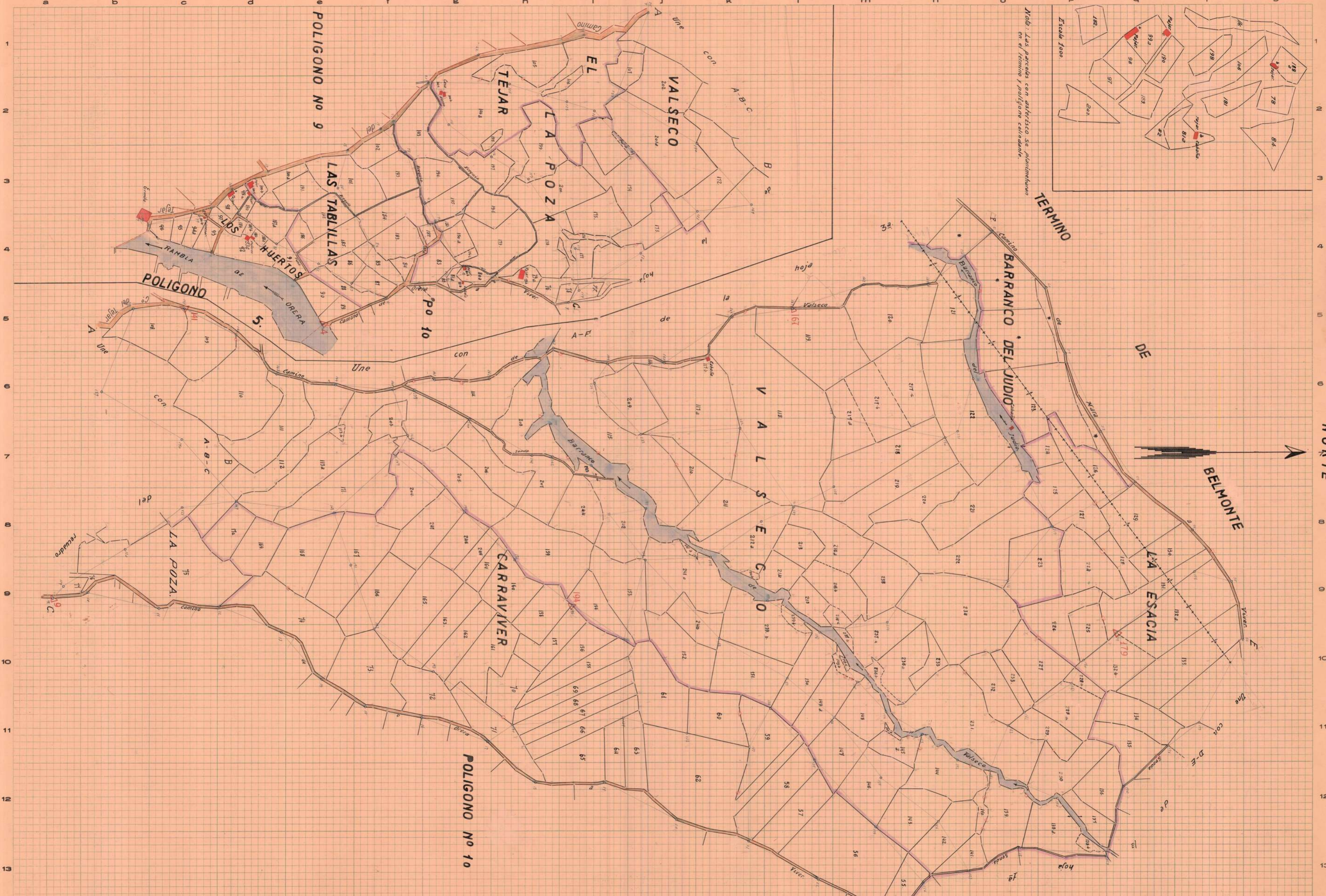
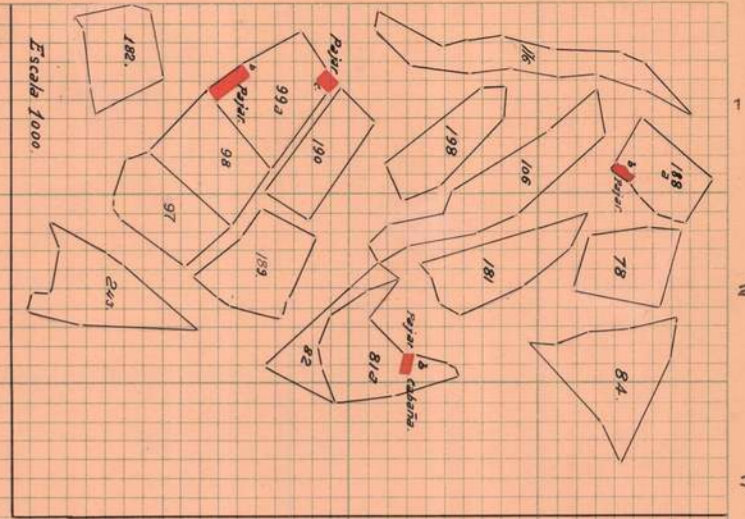


Nota: Las parcelas con agrisco se plantearán en el terreno y polígono calificados.





Nota: Las parcelas con asterisco se plantearán en el término y polígono calatayud.



BELMONTE

DE

Provincia de Zaragoza
Partido judicial de Calatayud



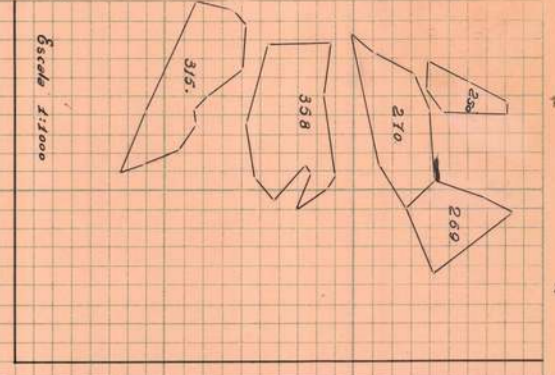
INSTITUTO GEOGRÁFICO Y CATASTRAL

Trabajos topográficos del Catastro parcelario.

Término municipal de Orera
Polígono núm. 1 (hoja 3ª y última)



Nota. Las parcelas con asterisco se plantearán en el polígono y término correspondiente.





INSTITUTO GEOGRÁFICO Y CATASTRAL

Provincia de Zaragoza
Partido judicial de CALATAYUD

Término municipal de ORERA
Polígono núm. 2

Trabajos topográficos del Catastro parcelario.



Zaragoza 21 de 12 de 19

El Geómetra Auxiliar
DE INGENIERO-GEÓGRAFO,
El Topógrafo
[Signature]

Zaragoza 28 de mayo 1936
El Topógrafo
[Signature]

Conforme:
EL INGENIERO JEFE DE LA BRIGADA,

Aprobado:
EL DIRECTOR GENERAL,

Escala 1:5000



INSTITUTO GEOGRÁFICO Y CATASTRAL

Provincia de Zaragoza
Partido judicial de Catalayud

Término municipal de Oreara
Polígono núm. 3 hoja 1ª

Trabajos topográficos del Catastro parcelario.



40 metros
hoja 2ª
hoja 3ª

Zaragoza 21 de 3 de 19 25

El Geómetra-Auxiliar de Ingeniero-Geógrafo,
El Topógrafo

Zaragoza 21 de 3 de 19 25

Conforme:
El Ingeniero Jefe de la Brigada,

Aprobado:
El Director General,



Nota: La parcela 124 al N. de la 109.
n.º 123 - N.º 108.
n.º 51 - S.O. de la 67.

Pº nº 10

Pº nº 2

Escala 1:500

Escala 1:1000

Escala 1:2000

Zaragoza 27^o de 3 de 1935

La Alfranca Co. de h. de 1935

Conforme: EL INGENIERO JEFE DE LA BRIGADA.

Aprobado: EL DIRECTOR GENERAL.







Zaragoza a 14 de 8 de 1935

Zaragoza a 12 de Diciembre de 1935

Conforme: EL INGENIERO JEFE DE LA BRIGADA.

Aprobado: EL DIRECTOR GENERAL.

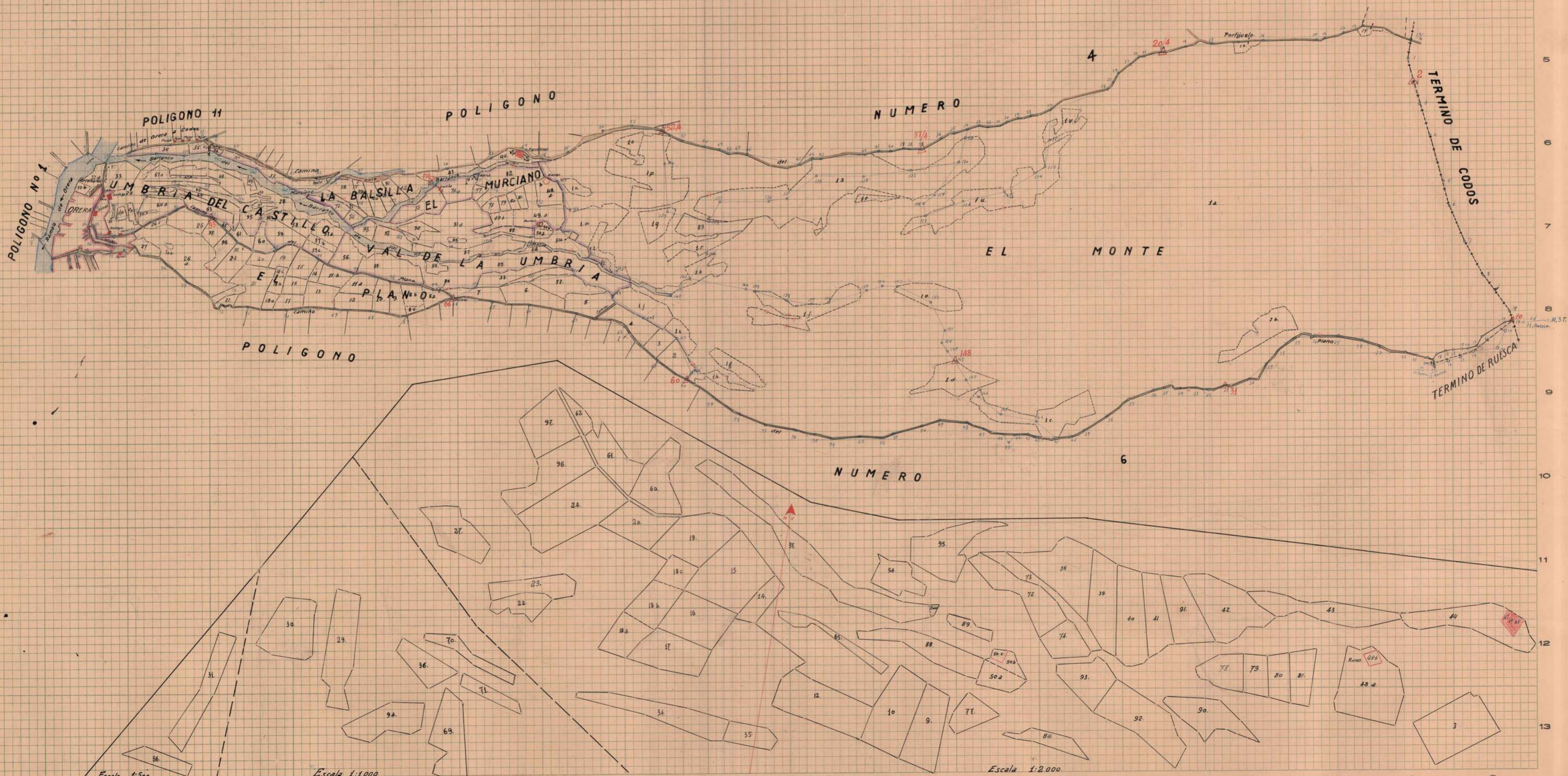
Escala 1:5000



Nota: La parcela 83 al S. de la subparcela 1.s.
84 al N. de la parcela 51. Barriaco por medio.
94 al N. de la parcela 53 y 60.
96 al O. de la parcela 24.



3-07-50







*Nota: La parcela 109 al Sur de la n.º 71
... 207 al Este ... 201.*



*149 la parcela de
149 la parcela de
149 la parcela de*

*Segregadas estas dos parcelas etc
este polígono por parte al término de
Mara.*

Escala 1:1000.

a b c d e f g h i j k l m n o p q r s
1 2 3 4 5 6 7 8 9 10 11 12 13

El Encargado de Negocios
El Topógrafo-Ayudante de Geografía
[Signature]

Conforme:
El Encargado Jefe de la Brigada.

Aprobado:
El Director General.

Escala 1:2000



NÚMERO 1

POLÍGONO

POLÍGONO

UMBRIA DE SANTA ANA

PICO DEL ÁGUILA

SOLANA DE

LA GASCA

SANTA ANA

REGADIO

NÚMERO 1

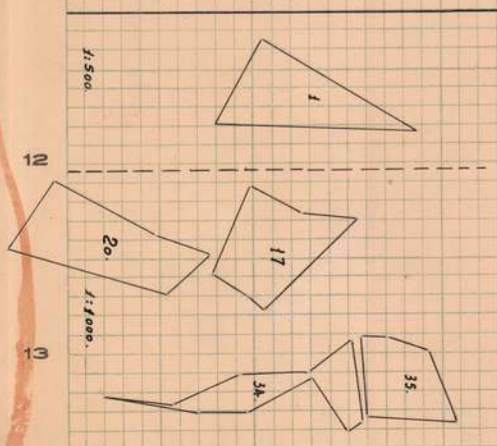
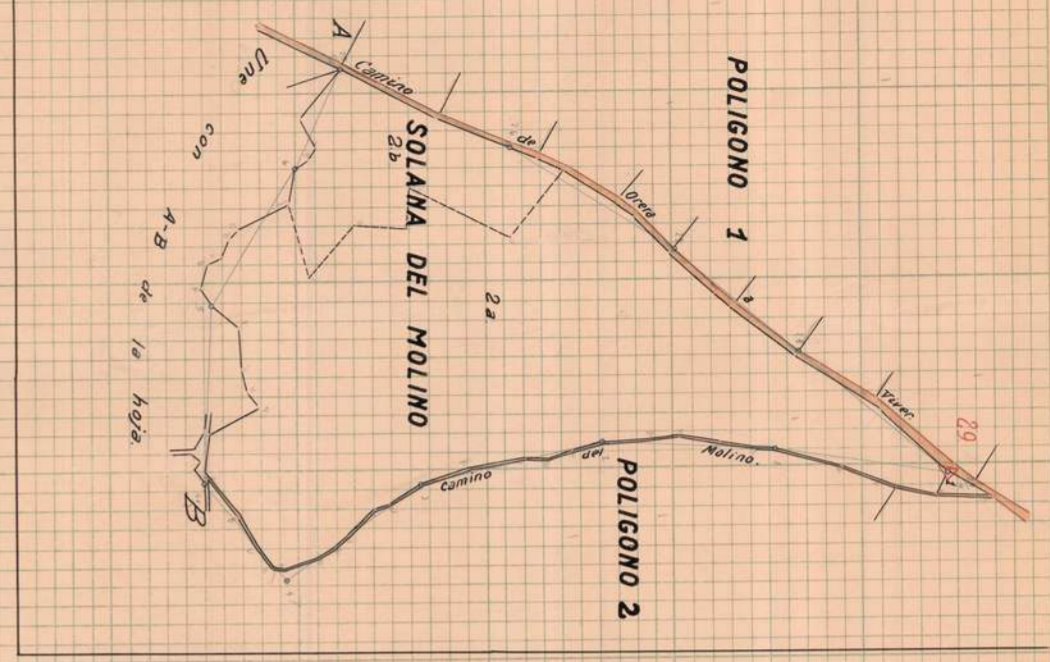
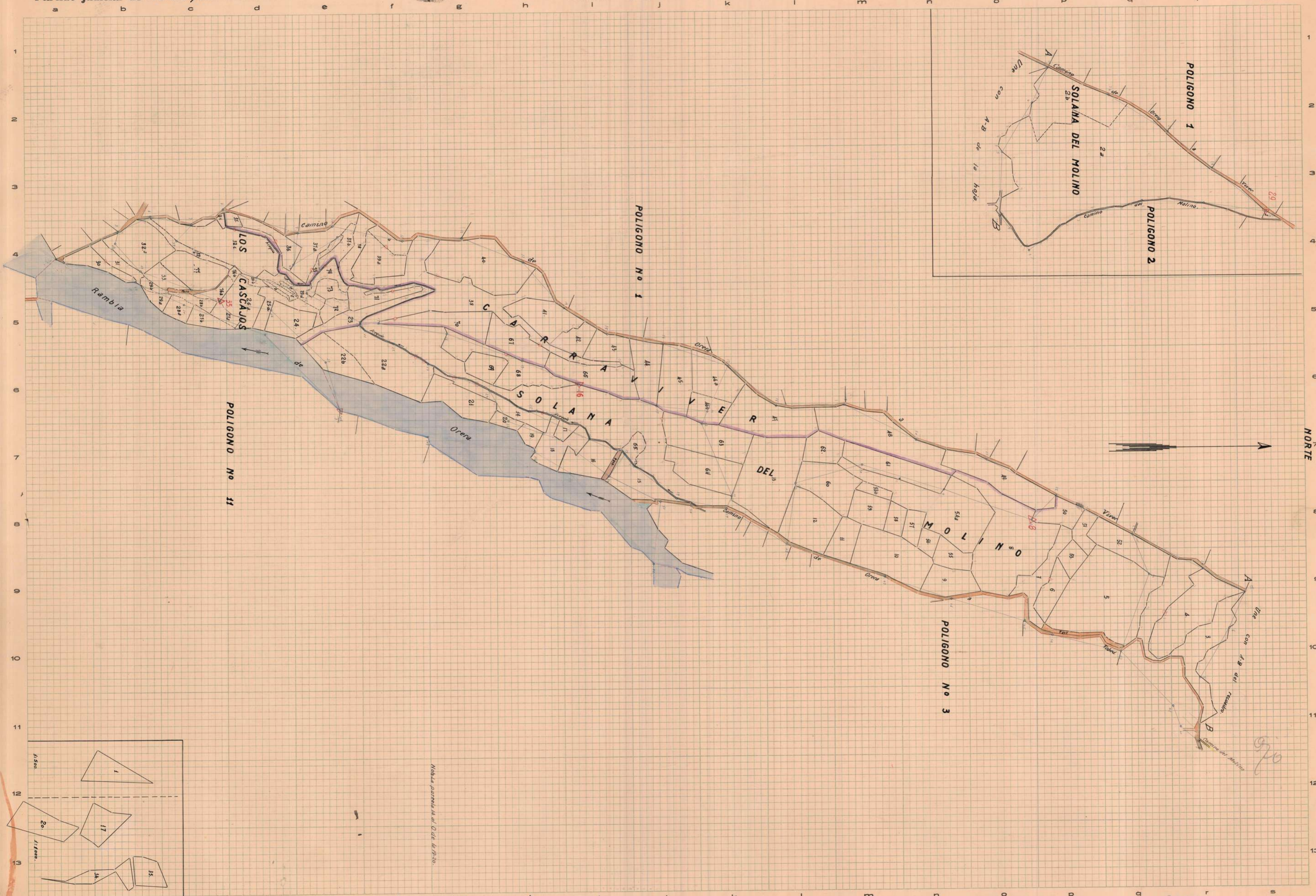
POLÍGONO

NÚMERO 8

TÉRMINO DE

*Nota. La parcela n.º 179 al O. de la n.º 138.
181 al S. " " " 63.*

*Nota. La parcela n.º 12 se ha subdividido
entre la 12 y 182 por restauración de la Santa Teresita.*



Zaragoza a 24 de 8 de 1933

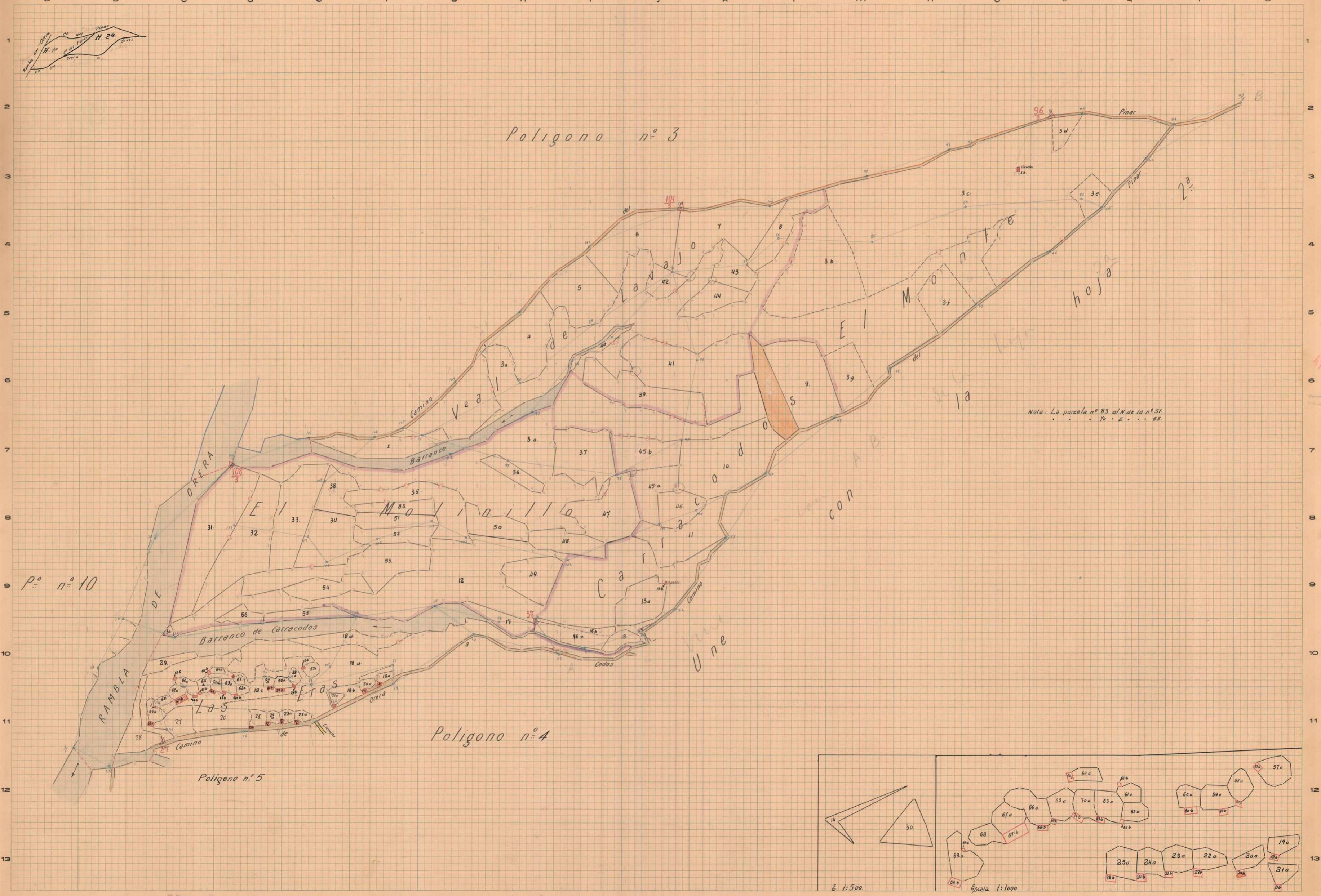
Zaragoza a 10 de Diciembre de 1933

Conforme: El INGENIERO JEFE DE LA BRIGADA.

Aprobado: El DIRECTOR GENERAL.

Escala 1: 2000

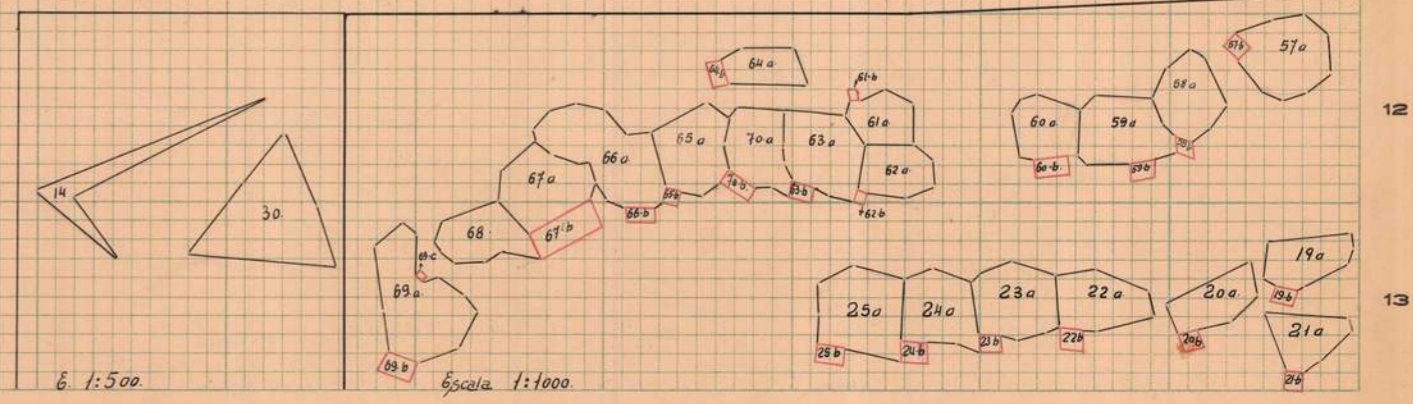
Año 1933 - Mod. O. - 1547 (original)



P.º nº 10

Polígono nº 4

Polígono nº 5



6:1:500

Escala 1:1000

Escala 1:2000

Zaragoza 25 de 3 de 1925

de 1925

Conforme:
EL INGENIERO JEFE DE LA BRIGADA,

Aprobado:
EL DIRECTOR GENERAL.

