

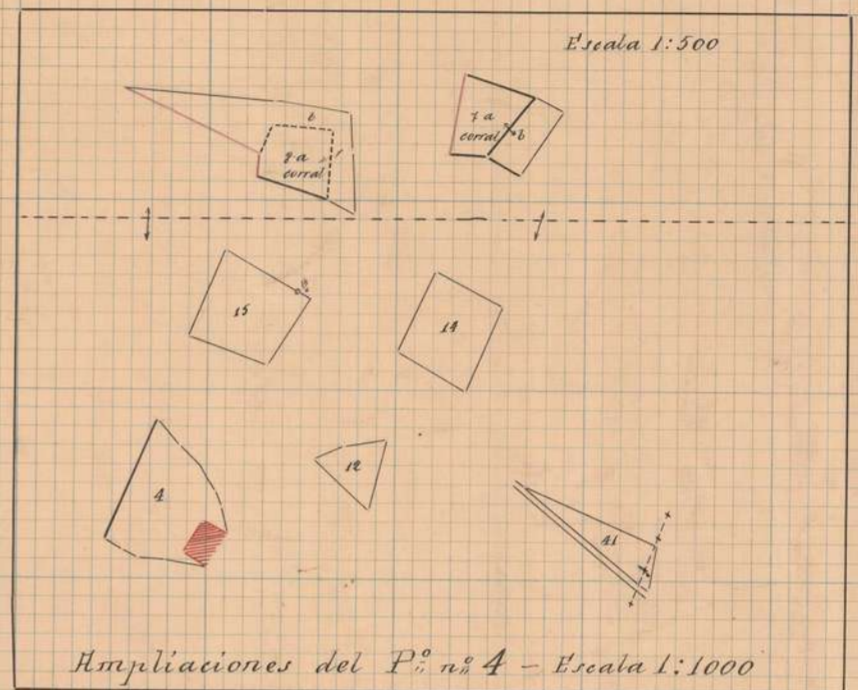
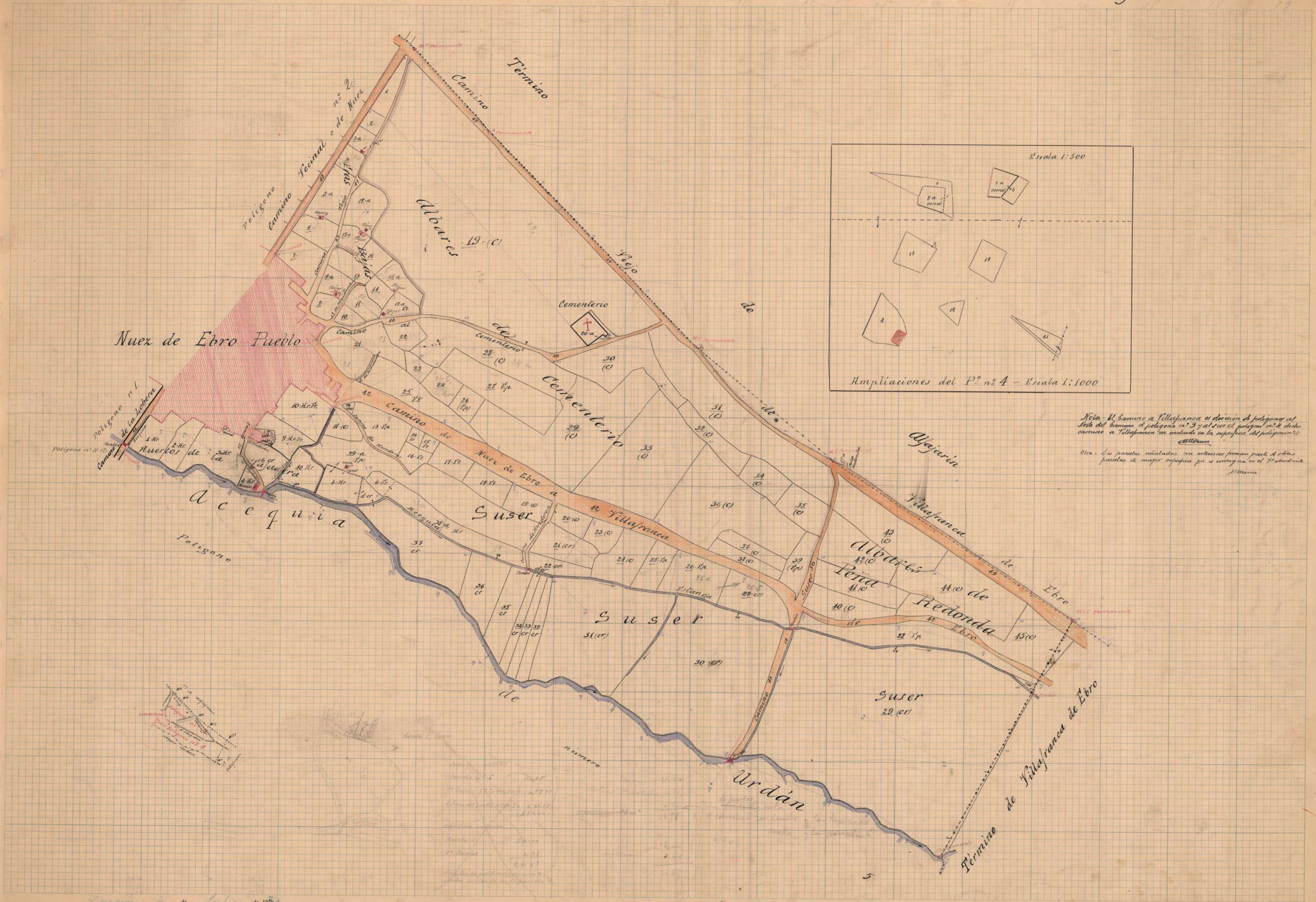


Esta es una parcela parcelada con un área  
de terreno, desde el año pasado se han  
aportado los datos de parcelación en el  
polígono 1 y 2 de Nuez de Ebro.  
El terreno es de propiedad de  
M. M. M.  
El terreno es de propiedad de  
M. M. M.

Zaragoza 20 de Agosto de 1920  
Conforme:  
El GEÓMETRA AUXILIAR DE INGENIERO GEOGRÁFO,  
*En Campaña*  
El INGENIERO JEFE DE LA BRIGADA,  
*En Campaña*

Aprobado:  
El DIRECTOR GENERAL,

Escala 1: 2000



*Nota: El camino a Villafraanca es división de polígonos al Sude del camino de polígono nº 3 y al sur el polígono nº 4 dicho camino a Villafraanca va incluido en la superficie del polígono nº 3.*  
*Otra: Los parcelos señalados con asterisco forman parte de otros parcelos de mayor superficie por el catastro en el futuro.*



*Handwritten notes and calculations in blue ink, including measurements and possibly area calculations for the parcels shown on the map.*



Zaragoza 3 de Julio de 1920

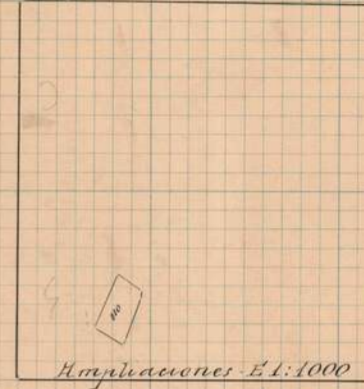
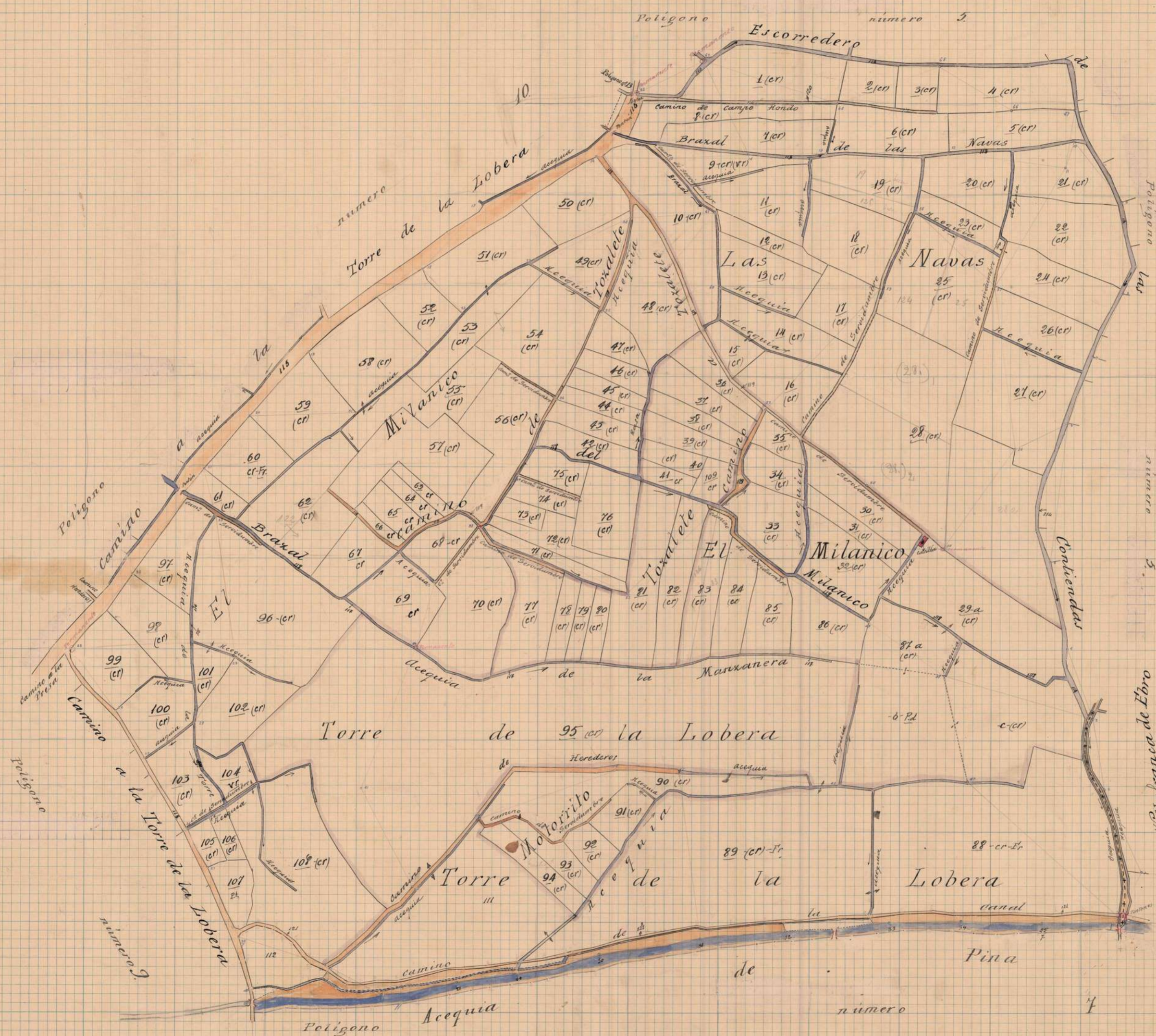
El GEÓMETRA AJUDANTE  
Sob. Montoya

Señalado a 31 de Noviembre 1920  
Miguel Medina Sabariego

Confeccionado por  
El INGENIERO JEFE DE LA BRIGADA

Aprobado por  
El DIRECTOR GENERAL

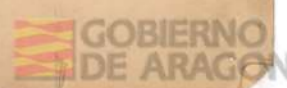
Escala 1:2.000



Nota: Se paró el 10 de Julio con la 29.40-41  
" Se paró el 11 de Julio con la 29.41-42  
" Se paró el 12 de Julio con la 29.42-43  
" Los tres aparatos que figuran en blanco  
dentro de la Acequia de Pina, son subparcelas  
planteadas en el polígono nº 7.

Zaragoza de Junio de 1930.  
El Geómetra Auxiliar DE INGENIERO GEOGRÁFO,  
Sanja a 27 de Noviembre 1930  
El Director General,  
Jesús María Tabares

Escala 1:2000





# INSTITUTO GEOGRÁFICO Y CATASTRAL

Provincia de ZARAGOZA

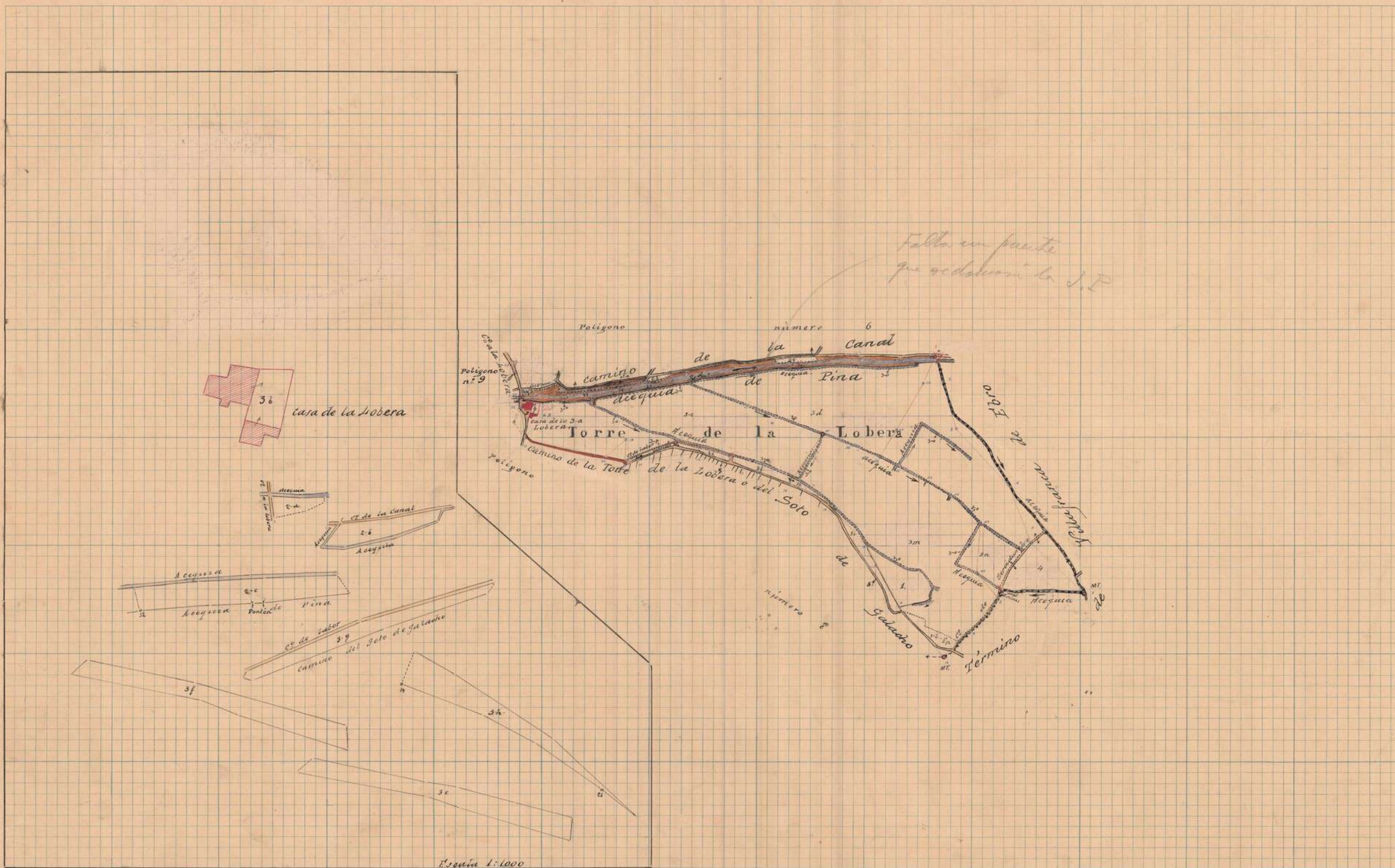
Partido judicial de NUEZ de EBRO

Trabajos topográficos del Catastro parcelario.

Término municipal de *Nuez de Ebro*

Polígono núm. *7*

*Falta un punto  
que redondee la L.P.*



Escala 1:1000

Zaragoza 20 de Mayo de 1920

EL GEÓMETRA AUXILIAR DE INGENIERO GEOGRAFO,

*José Berra*  
*Señal de San Justo*

Conforme:

EL INGENIERO JEFE DE LA BRIGADA,

Zaragoza 20 Mayo 1920

Aprobado:

EL DIRECTOR GENERAL,

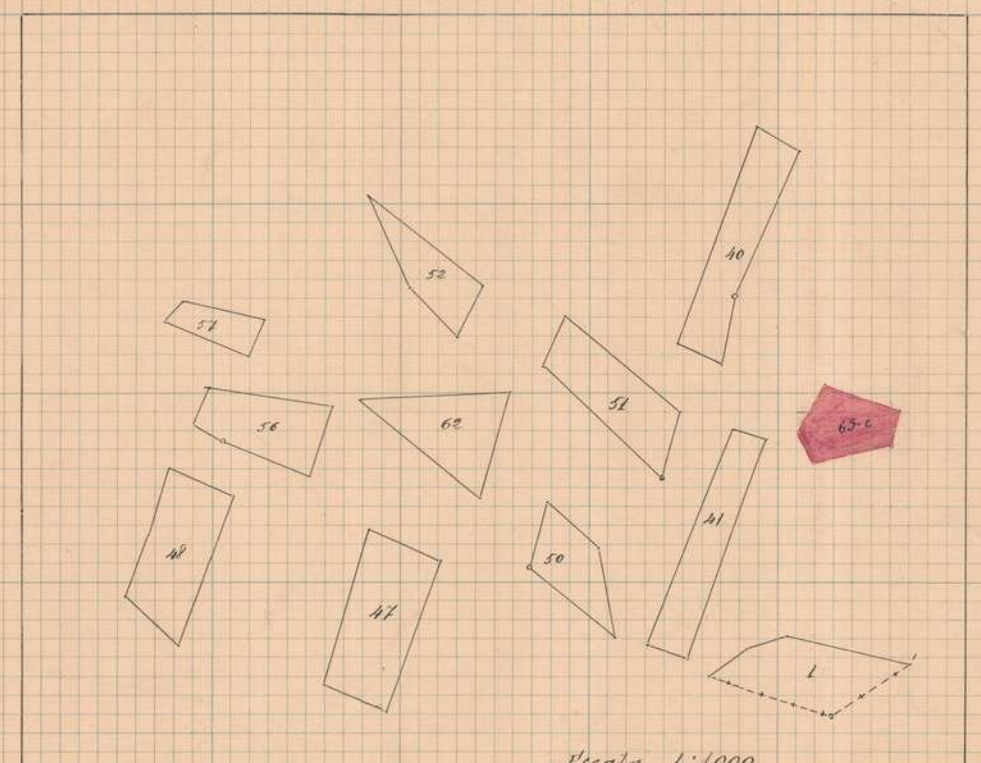
Escala 1: 5000



# INSTITUTO GEOGRÁFICO Y CATASTRAL

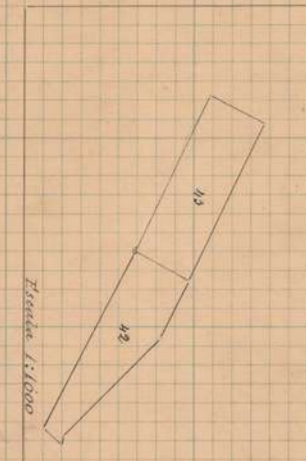
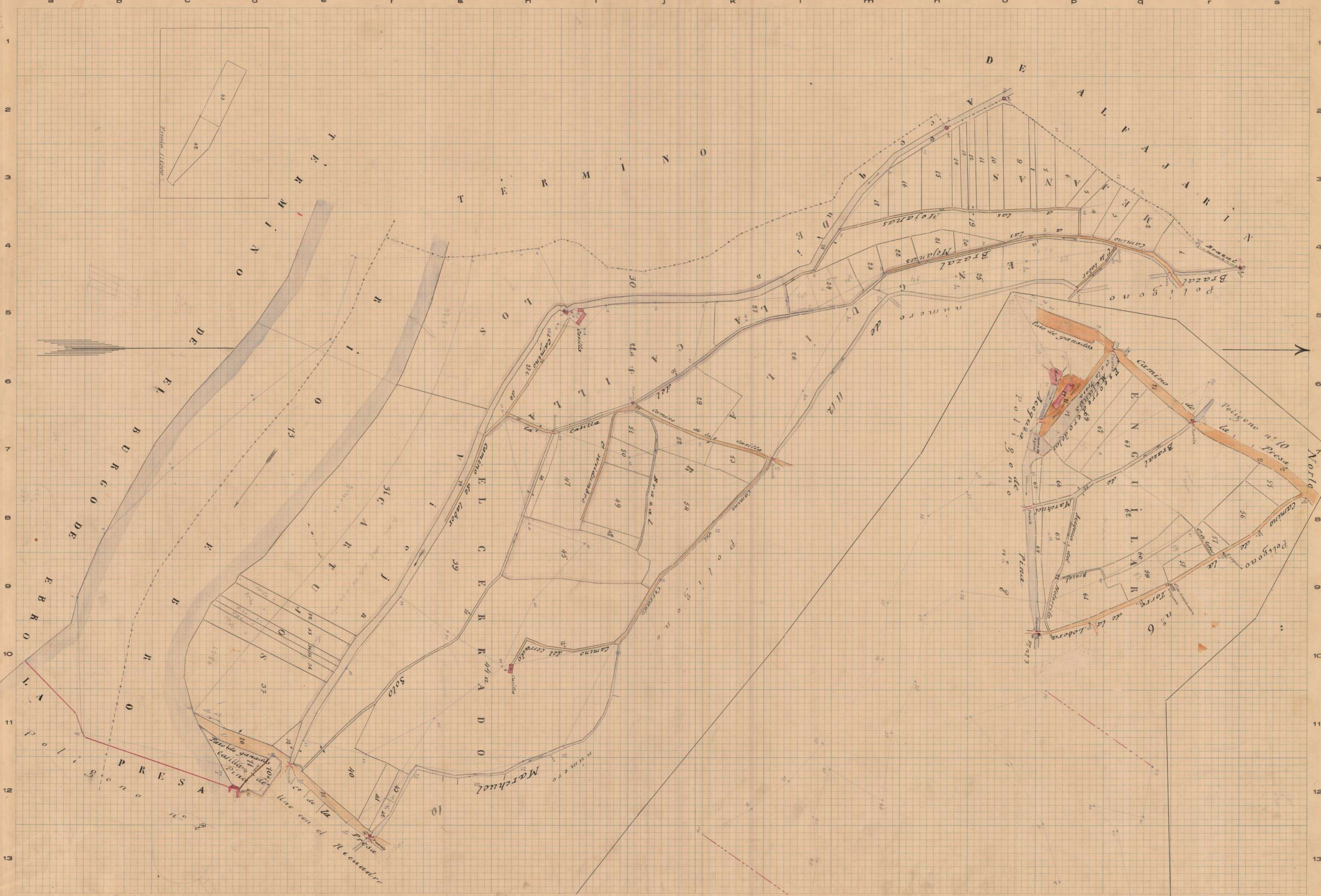
Trabajos topográficos del Catastro parcelario.

a b c d e f g h i j k l m n o p q r



Nota: Los polígonos nº 8 y nº 9 son del catastro nº 10 y el polígono nº 9 por los datos obran en...





de 1920  
El GEÓMETRA AUXILIAR DE INGENIERO GEOGRÁFO,  
El INGENIERO JEFE DE LA BRIGADA,  
Aprobado:  
El DIRECTOR GENERAL.

Escala 1: 2000



Zaragoza 29 de Agosto de 1920

EL GEÓMETRA AUXILIAR DE INGENIERO GEÓGRAFO,

*José Ramón Jara*

Zaragoza 6 de Agosto 1920

EL INGENIERO JEFE DE LA BRIGADA,

*Francisco Sánchez*

Aprobado:  
EL DIRECTOR GENERAL,

Escala 1: 2000





1  
2  
3  
4  
5  
6  
7  
8  
9  
10  
11  
12  
13

1  
2  
3  
4  
5  
6  
7  
8  
9  
10  
11  
12  
13

Norte

de 19...  
EL GEOMETRA AUXILIAR DE INGENIERO GEOGRAFICO, Zaragoza 17 Mayo 1911  
El INGENIERO JEFE DE LA BRIGADA, El DIRECTOR GENERAL.

Aprobado: EL DIRECTOR GENERAL.

Escala 1: 2000



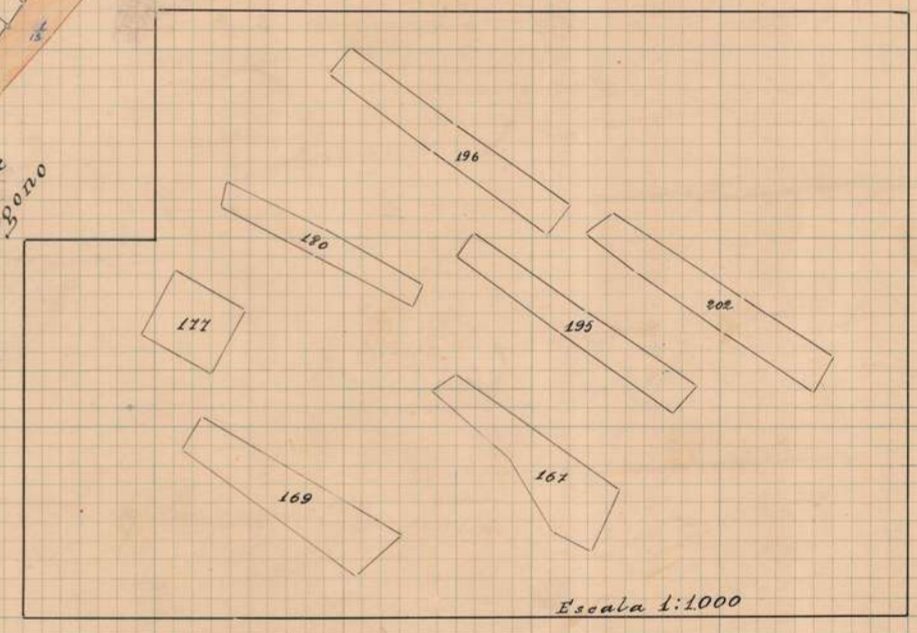
Provincia de Zaragoza  
Partido judicial de Pina



# INSTITUTO GEOGRÁFICO Y CATASTRAL

Trabajos topográficos del Catastro parcelario.

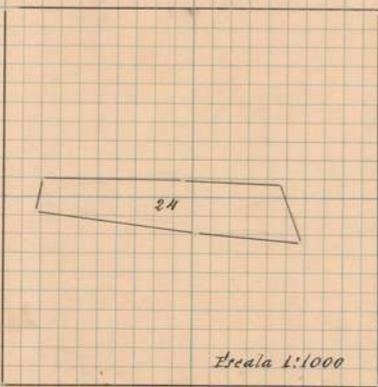
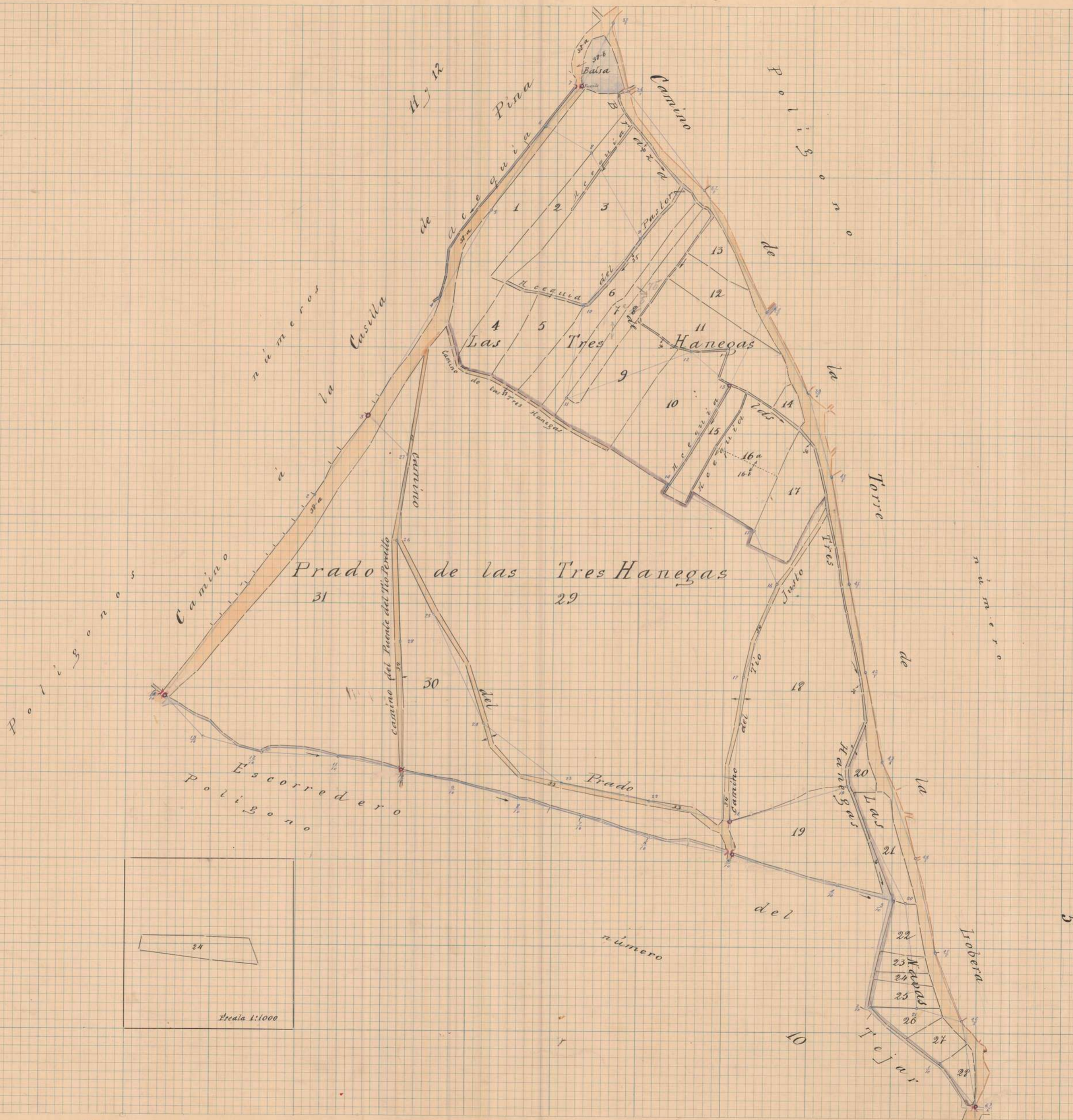
Término municipal de Nuez de Ebro  
Polígono núm. 11 y 12 - hoja 2<sup>a</sup>



Zaragoza de Agosto de 1920  
El GEÓMETRA AUXILIAR DE INGENIERO GEOGRÁFO, Zaragoza 19 Enero 1921  
Aprobado: EL DIRECTOR GENERAL.

Escala 1:2000





Zaragoza 27 de Agosto de 1920  
El Geómetra Auxiliar *[Signature]*  
Zaragoza 10 de Septiembre 1920  
El Ingeniero Jefe de la Brigada *[Signature]*  
Aprobado:  
El Director General *[Signature]*

Polígono n.º 6  
Escala 1: 2000

