

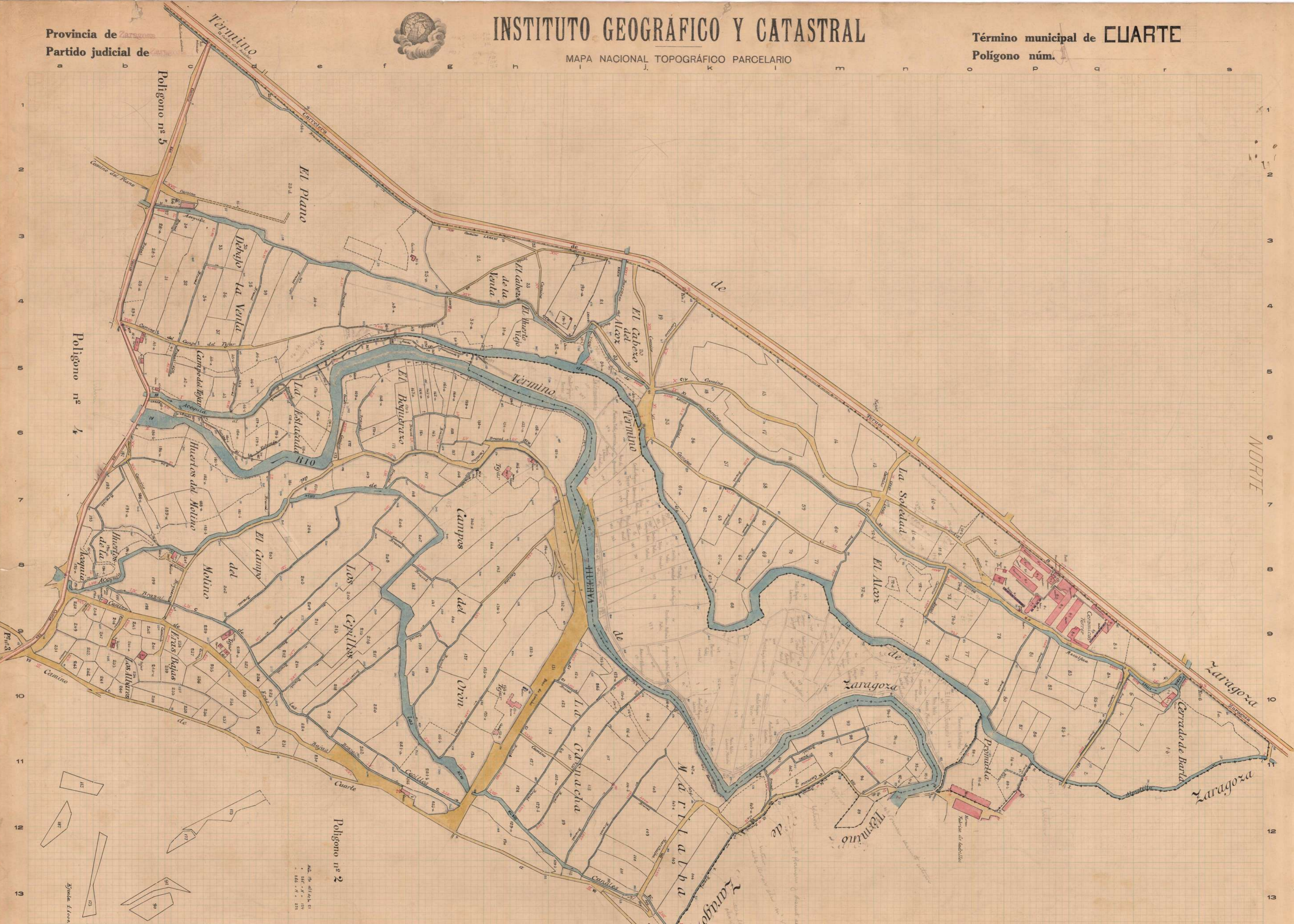
Provincia de Zaragoza  
Partido judicial de



# INSTITUTO GEOGRÁFICO Y CATASTRAL

MAPA NACIONAL TOPOGRÁFICO PARCELARIO

Término municipal de CUARTE  
Polígono núm. 5



NORTE

10 de Octubre de 1947  
El Desarrollador-Revisor

10 de Cuarte de 1948  
El Topógrafo Ayudante de Geografía y Catastro

Conforme  
El Ingeniero, Jefe Provincial

Aprobado:  
El Director General

Escala 1: 2000

Modelo 14-100 (repleta) - Año 1944





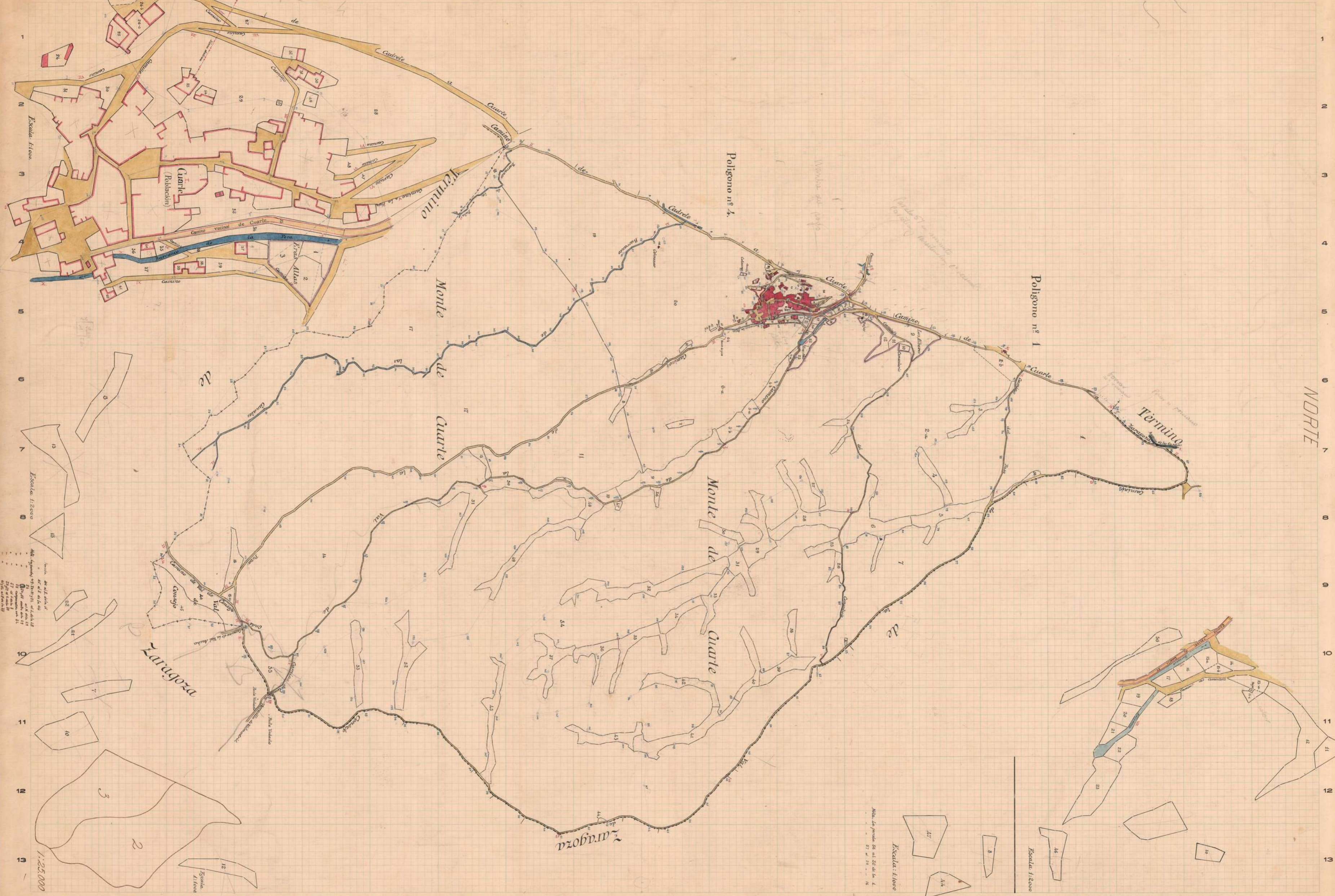
Provincia de  
Partido judicial de



# INSTITUTO GEOGRÁFICO Y CATASTRAL

MAPA NACIONAL TOPOGRÁFICO PARCELARIO

Término municipal de CUARTE  
Polígono núm. 2-3



1:25,000

11 de Noviembre de 1947

Zaragoza a de 1948

Conforme  
El INGENIERO JEFE PROVINCIAL,

Aprobado:  
El DIRECTOR GENERAL.

Escala 1: 1000

Modelo 14 - 1000 centímetros - Año 1944







Escala 1:1000

Escala 1:1000

4	al	O.	de	la	91
5					92
6					93
7					94
8					95
9					96
10					97
11					98
12					99
13					100

a c de Noviembre d de 1947  
El Desarrollador-REVISOR,

h de Marzo de 1948  
El Topógrafo AYUDANTE DE GEOGRAFÍA Y CATASTRO,

Conforme  
El INGENIERO JEFE PROVINCIAL,

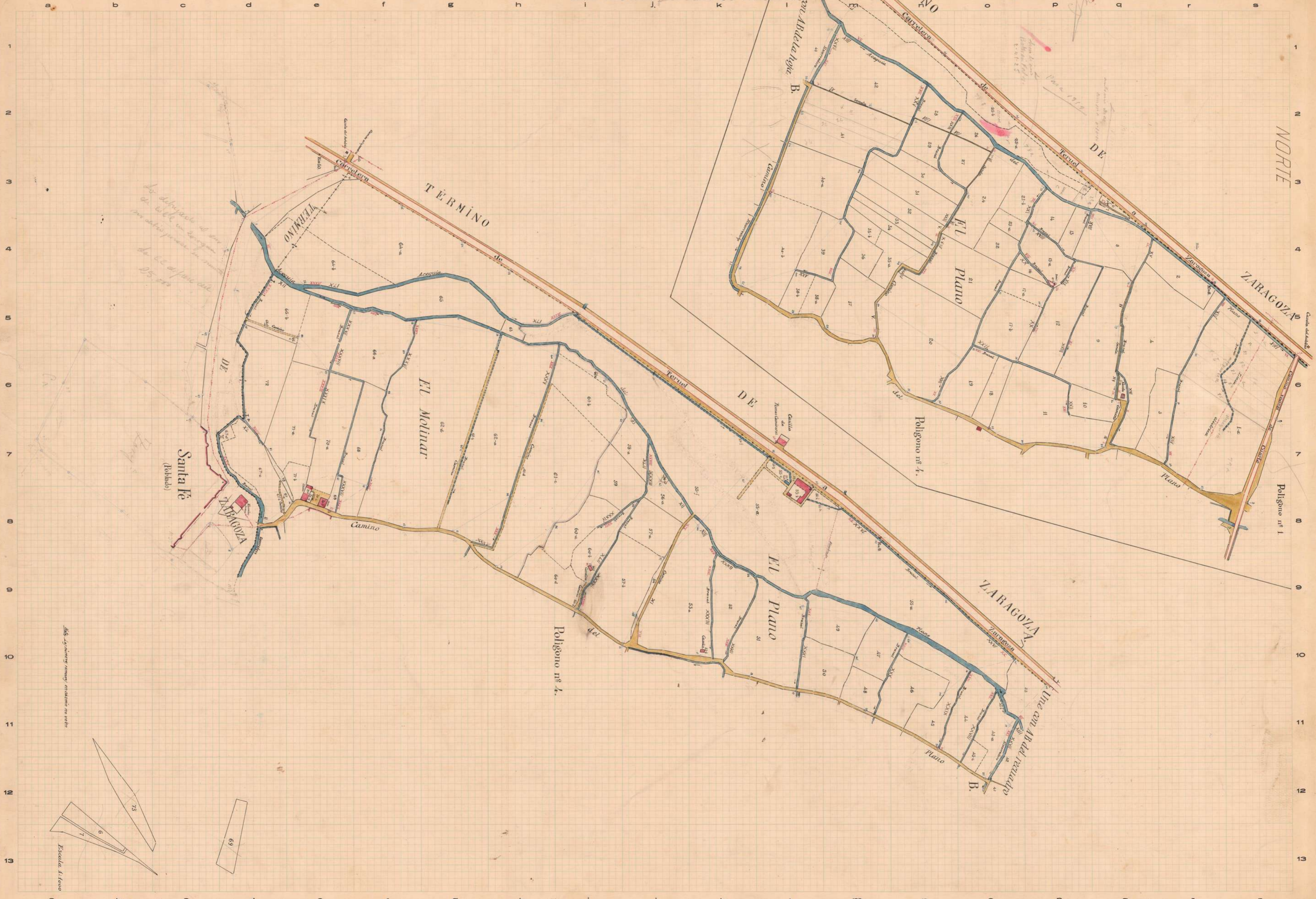
Aprobado:  
El DIRECTOR GENERAL

Escala 1: 2000



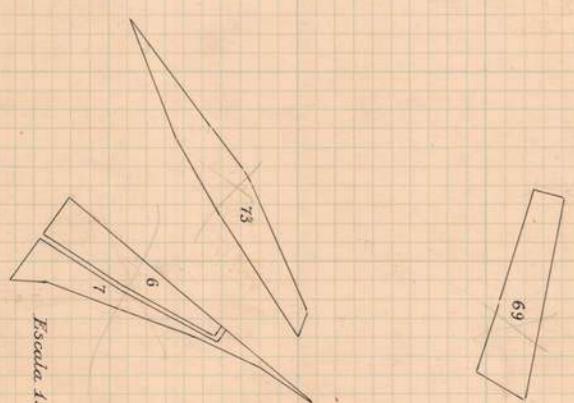






*Los dibujos de este plano se han levantado en virtud de un contrato suscrito el día 25 de Julio de 1947.*

*Los dibujos de este plano se han levantado en virtud de un contrato suscrito el día 25 de Julio de 1947.*



Zaragoza a 14 de Noviembre de 1947  
EL DESARROLLADOR-REVISOR  
*J. Navit*

Zaragoza a 14 de Enero de 1948  
EL TOPOGRÁFO AYUDANTE DE GEOGRAFÍA Y CATASTRO  
*Casimiro Monte*

Conforme:  
EL INGENIERO JEFE PROVINCIAL,

Aprobado:  
EL DIRECTOR GENERAL

Escala 1:2000