

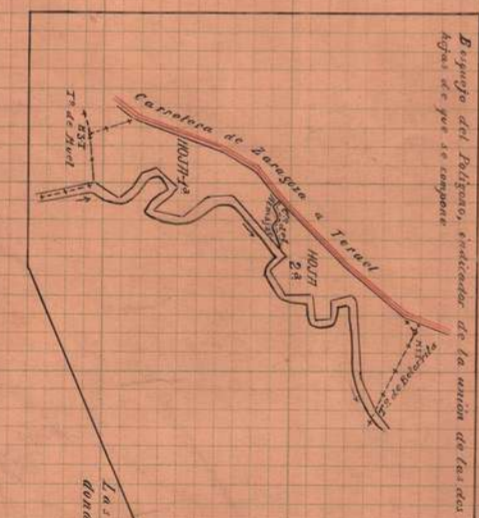
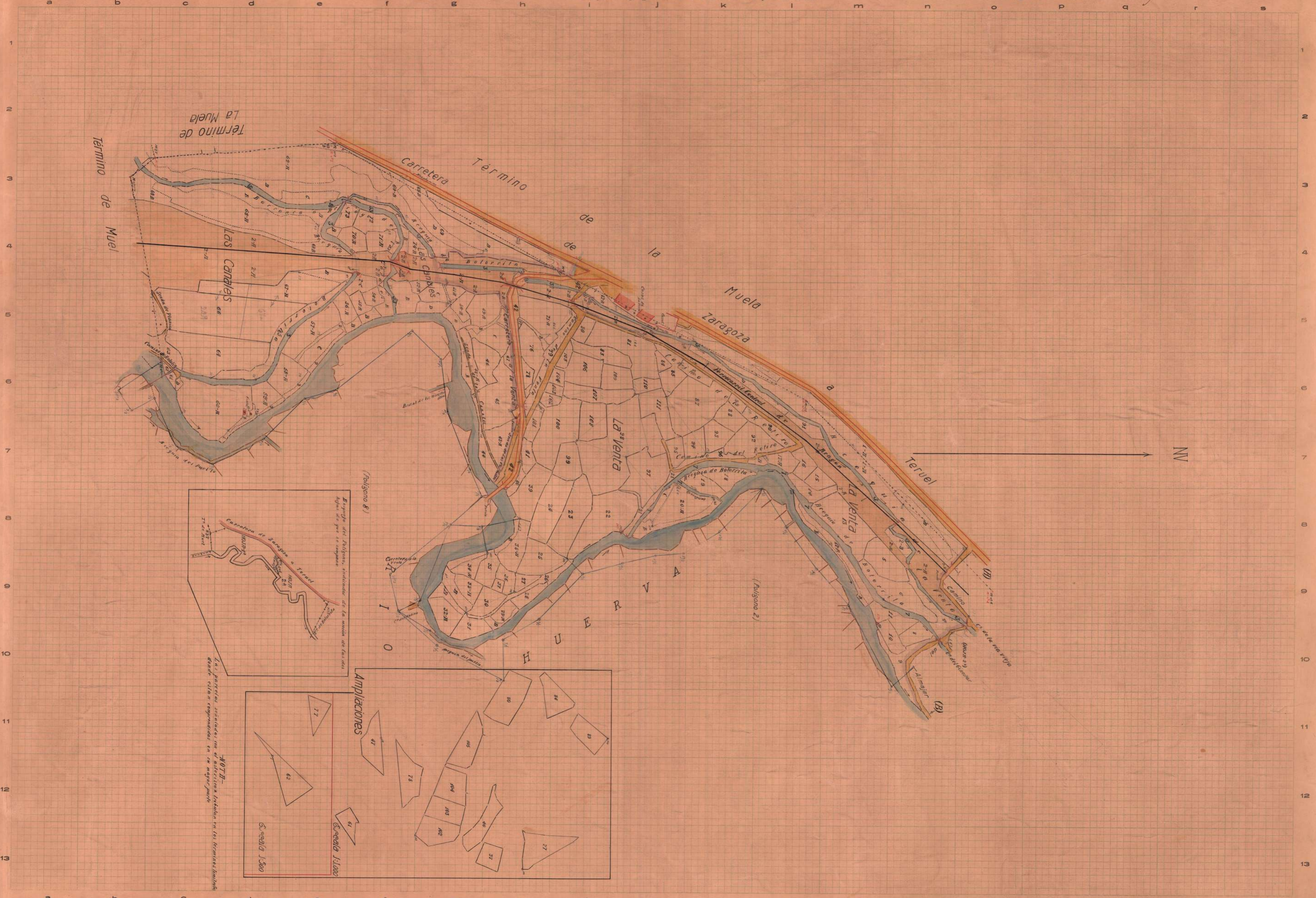
Provincia de                       
Partido judicial de Carriena.



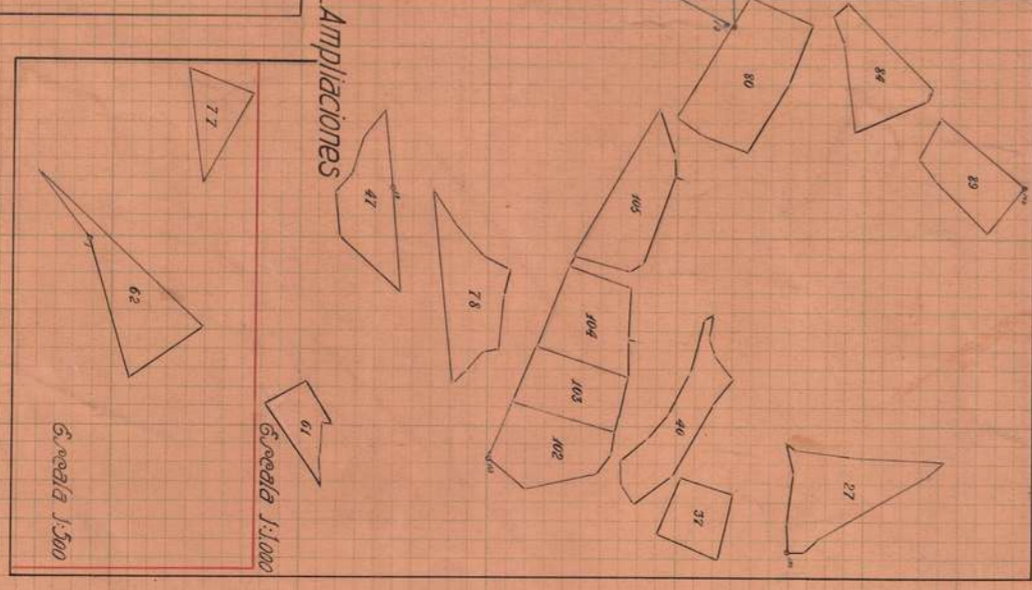
# INSTITUTO GEOGRÁFICO Y CATASTRAL

Trabajos topográficos del Catastro parcelario.

Término municipal de Mozola  
Polígono núm. 1 Hoja 1.



Polígono 8)  
Detalle del Polígono, situado en la unidad de cadastral  
figura de su terreno.



Ampliaciones  
Las parcelas señaladas con el número indican en los terrenos también  
donde están representadas en su mayor parte.

El Director General-Secretario,  
*Rafael López*

Zaragoza 11 de Mayo de 1926  
El Topógrafo Auxiliar de Geografía,  
*Alfonso Gual*

El Comandante Jefe de la Brigada,  
*[Signature]*

Aprobado:  
El Director General,

Escala 1:1

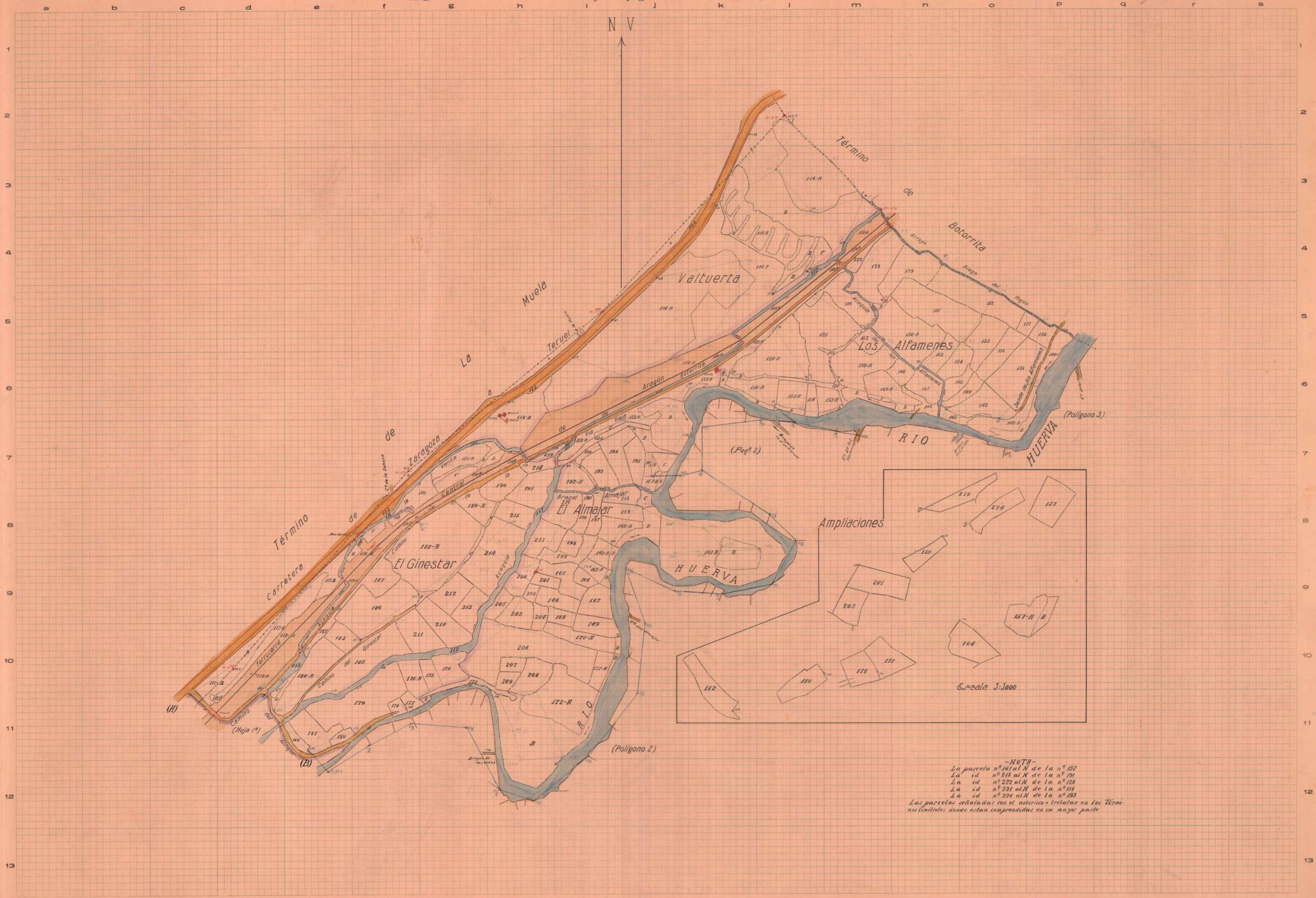


# INSTITUTO GEOGRÁFICO Y CATASTRAL

Trabajos topográficos del Catastro parcelario.

Provincia de                       
Partido judicial de Cariñena

Término municipal de Mozota.  
Polígono núm. Hoja 2ª y última



-NOTA-  
La parcela nº 141 al N de la nº 157  
La id nº 218 al N de la nº 191  
La id nº 222 al N de la nº 128  
La id nº 221 al N de la nº 138  
La id nº 224 al N de la nº 193  
Las parcelas señaladas con el asterisco tributan en los Términos limitrofes donde están comprendidas en su mayor parte



Escala = 1:1000

Escala 1:1000

Escala 1:500

*Nota:*  
La parcela nº 146 al lado de la 83.  
24 al nº 147 al lado de la 47.

El Desarrollador-Revisor  
Ref. del Sr. Juan

Zaragoza a 15 de Mayo de 1932

El Topógrafo Ayudante de Geografía y Catastro  
Alfonso Fuyalá

Conforme:  
El Ingeniero JEFE de LA BRIGADA

Aprobado:  
El DIRECTOR GENERAL

Escala 1:2000



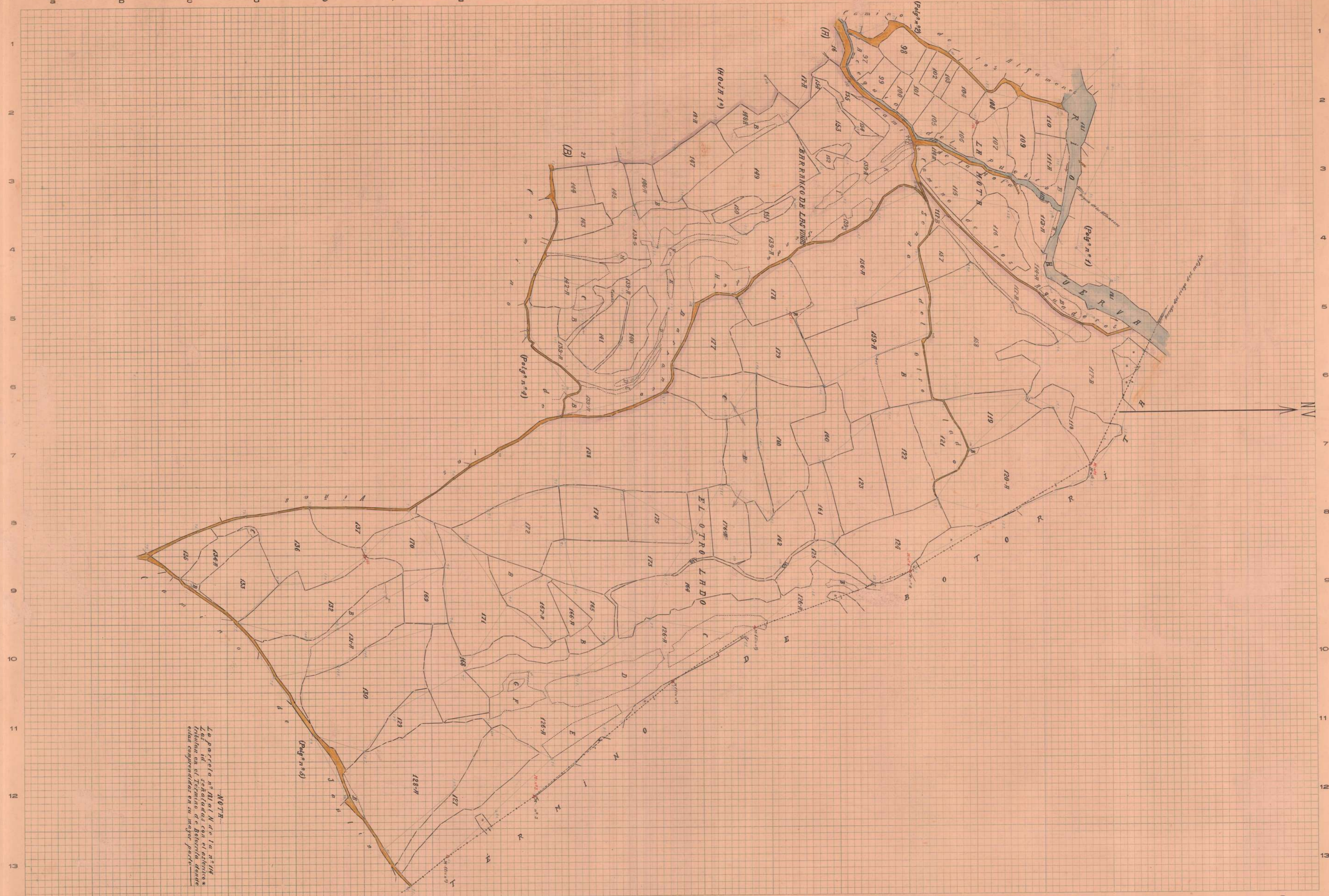


# INSTITUTO GEOGRÁFICO Y CATASTRAL

Trabajos topográficos de Catastro parcelario.

Término municipal de MOZOTA  
Polígono núm. 3 - Hoja 2ª y última.

Provincia de Zaragoza  
Partido judicial de Sariñena



NOTA:  
La parcela nº 181 del L. de T. nº 114  
de 1914 se repartió en 1915 en 10  
parcelas que se describen en el  
plan complementario en su mayor parte.

Zaragoza a 16 de Septiembre de 1935

El Desarrollador-Revision  
Natalio Luna

Zaragoza a 4 de Febrero de 1936

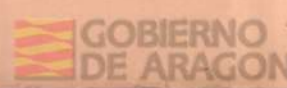
El Topógrafo Ayudante de Geografía y Catastro  
Alfonso González

Conforme:  
El Ingeniero Jefe de la Brigada

Aprobado:  
El Director General

Escala 1: 2000

Año 1935 - Mod. D. - 5017 ejemplares



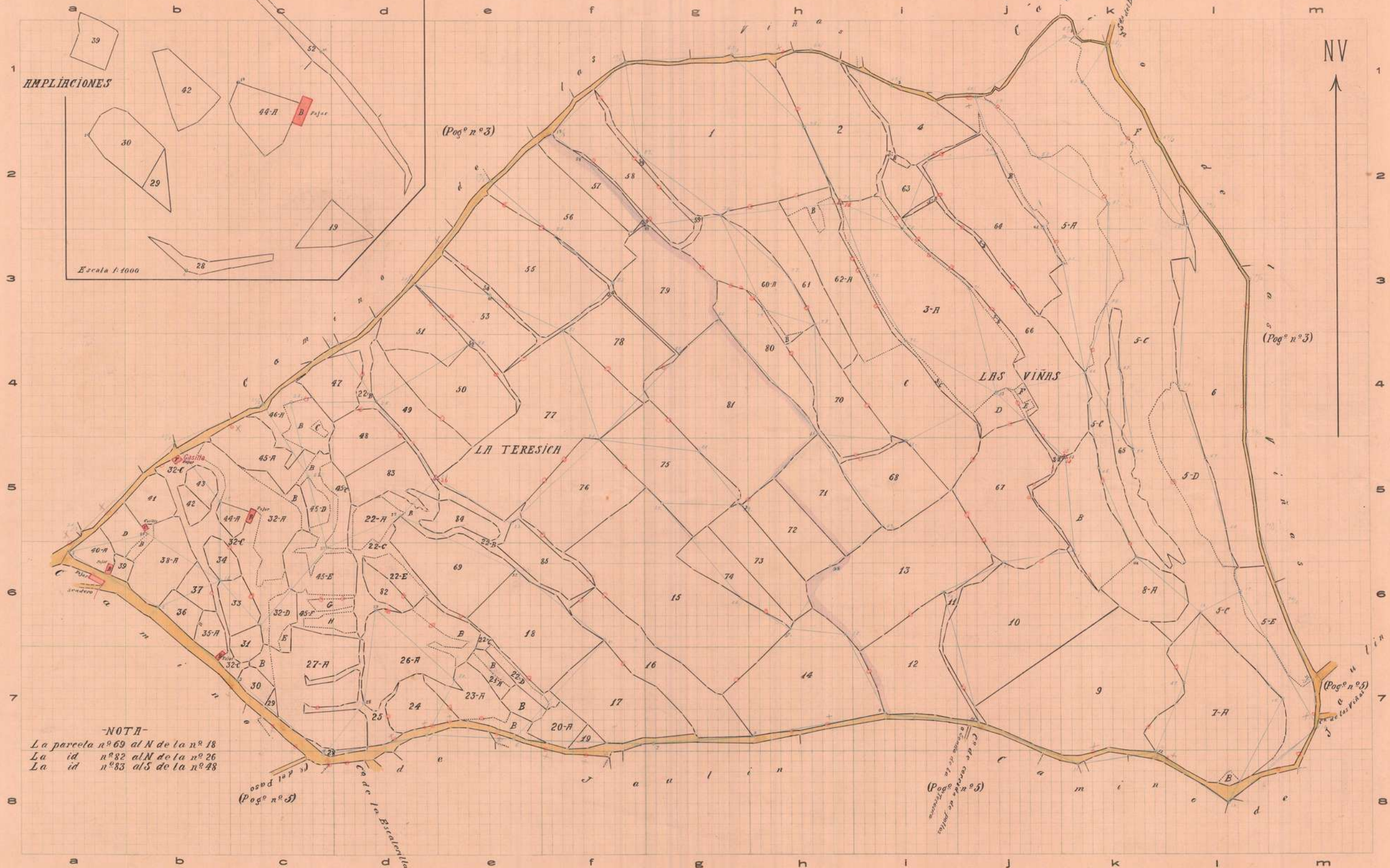


# INSTITUTO GEOGRÁFICO Y CATASTRAL

Provincia de Zaragoza  
Partido judicial de Cariñena

Término municipal de Mozota  
Polígono núm. 4

Trabajos topográficos del Catastro parcelario.



**-NOTA-**  
La parcela nº 69 al N de la nº 18  
La id nº 82 al N de la nº 26  
La id nº 83 al S de la nº 48

Zaragoza, 21 de Noviembre de 1932  
El Geómetra Auxiliar de Ingeniero Geógrafo,  
*Rafael...*  
El Ingeniero Jefe de la Brigada,  
*Alfonso González*

Conforme:  
El Ingeniero Jefe de la Brigada,  
Aprobado:  
El Director General,

Escala 1: 2000



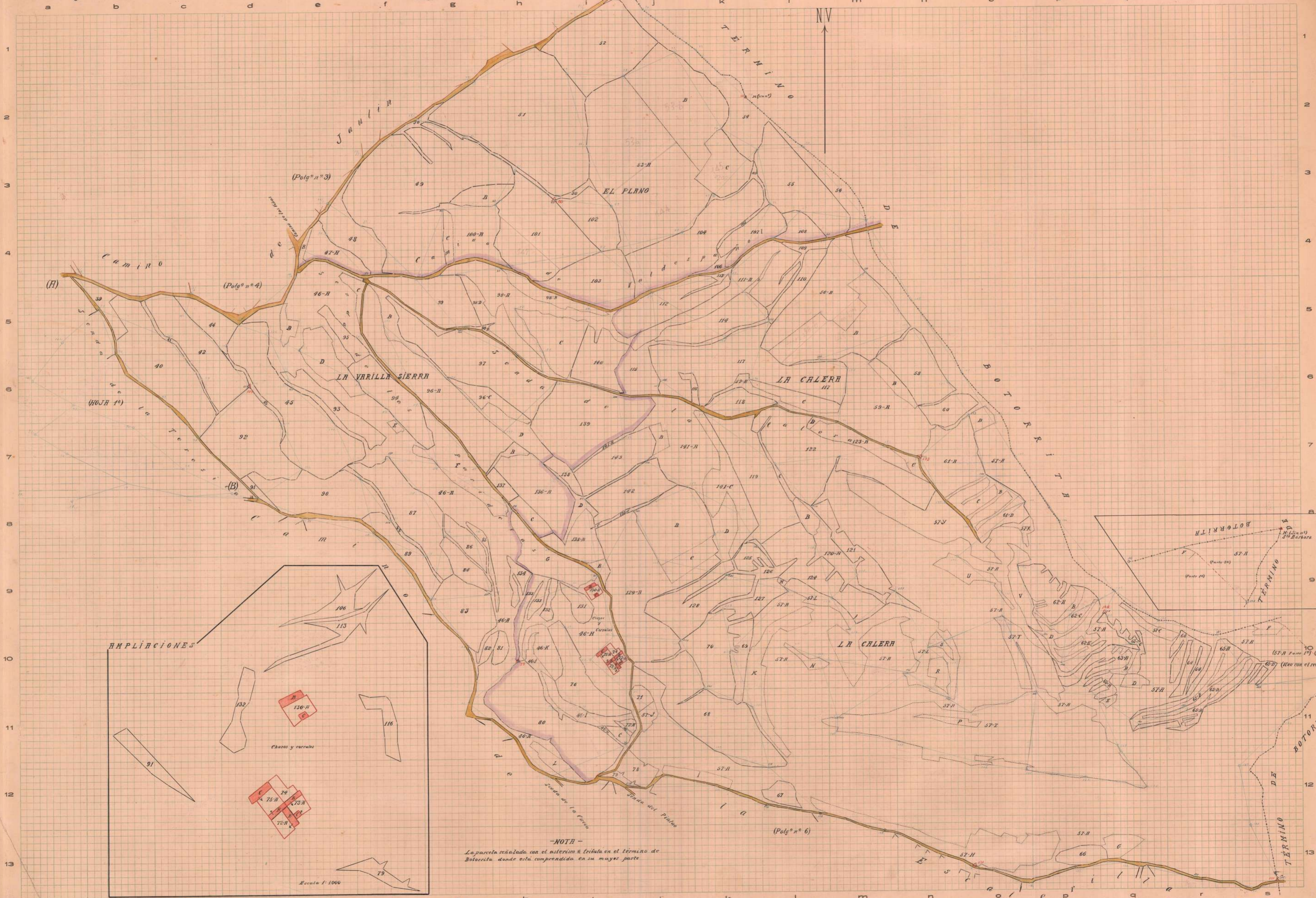


# INSTITUTO GEOGRÁFICO Y CATASTRAL

Provincia de Saragosa  
Partido judicial de Cerfana

Trabajos topográficos de Catastro parcelario.

Término municipal de Mozota  
Polígono núm. 85 Hoja 2ª (y última)



**AMPLIACIONES**

Chozos y corrales

Escala 1: 1000

**-NOTA-**  
La parcela señalada con el asterisco \* tributa en el término de Botorrita donde está comprendida en su mayor parte.

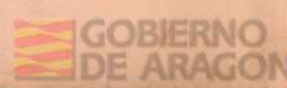
El Topógrafo a 31 de Mayo de 1936  
El Topógrafo Ayudante de Geografía y Catastro  
*Alfonso González*

Confirmando:  
El Ingeniero JEFE de LA BRIGADA

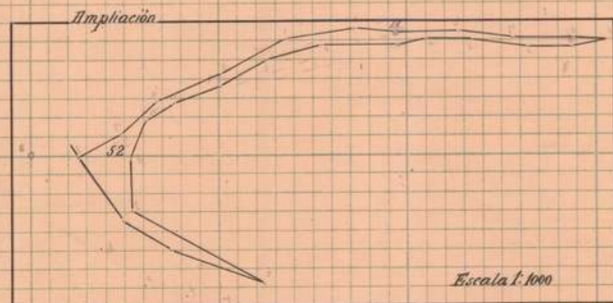
Aprobado:  
El DIRECTOR GENERAL

Escala 1: 9000

Año 1935 - Mat. D. - 252 Grupos.







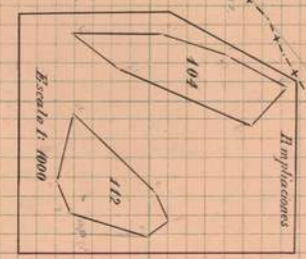
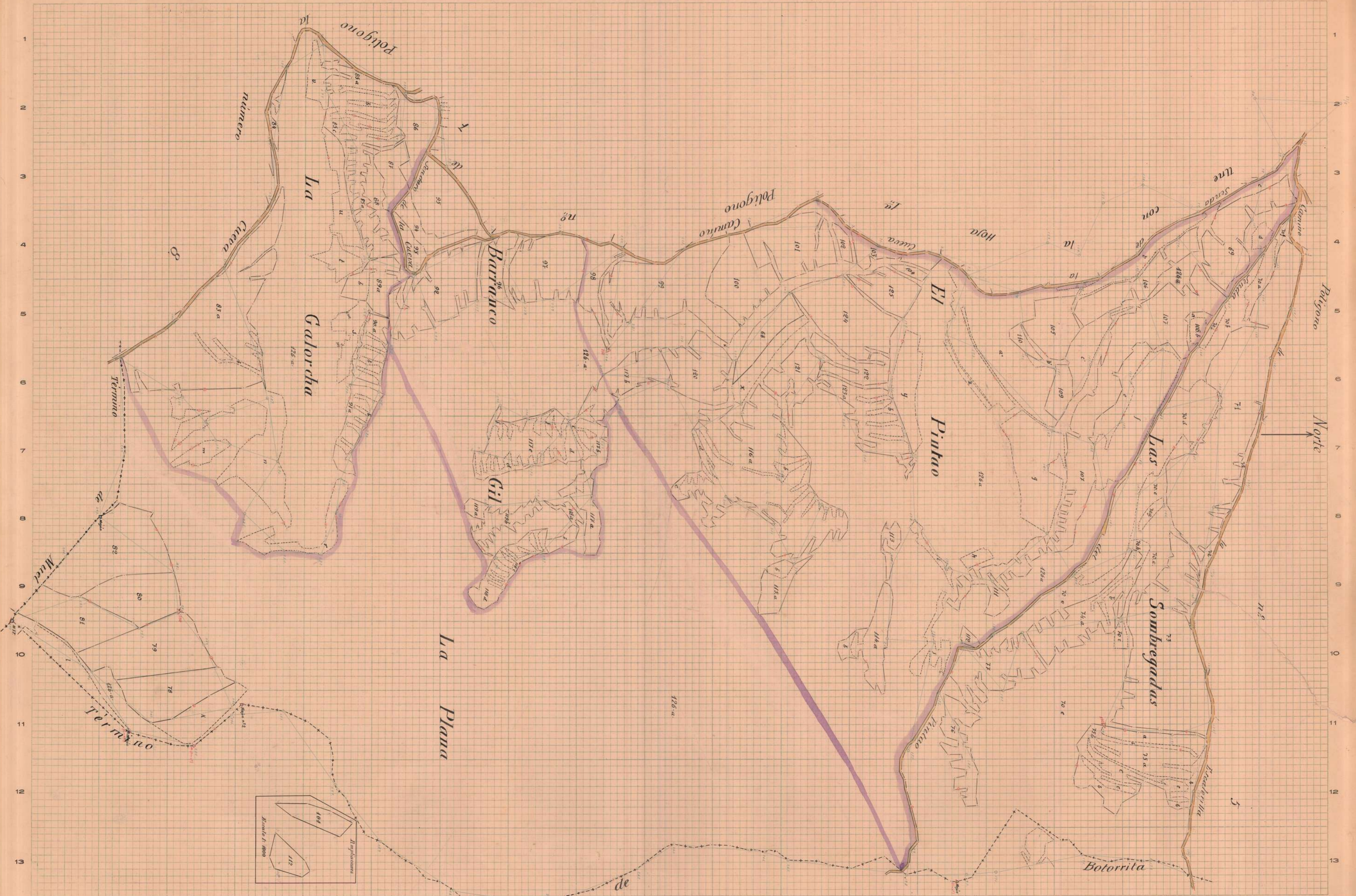
El Desarrollador-Revisor:  
*Rafael...*

El Topógrafo Ayudante de Geografía y Catastro:  
*Alfonso...*

Conforme:  
El Ingeniero Jefe de la Brigada

Aprobado:  
El Director General

Escala 1: 2000

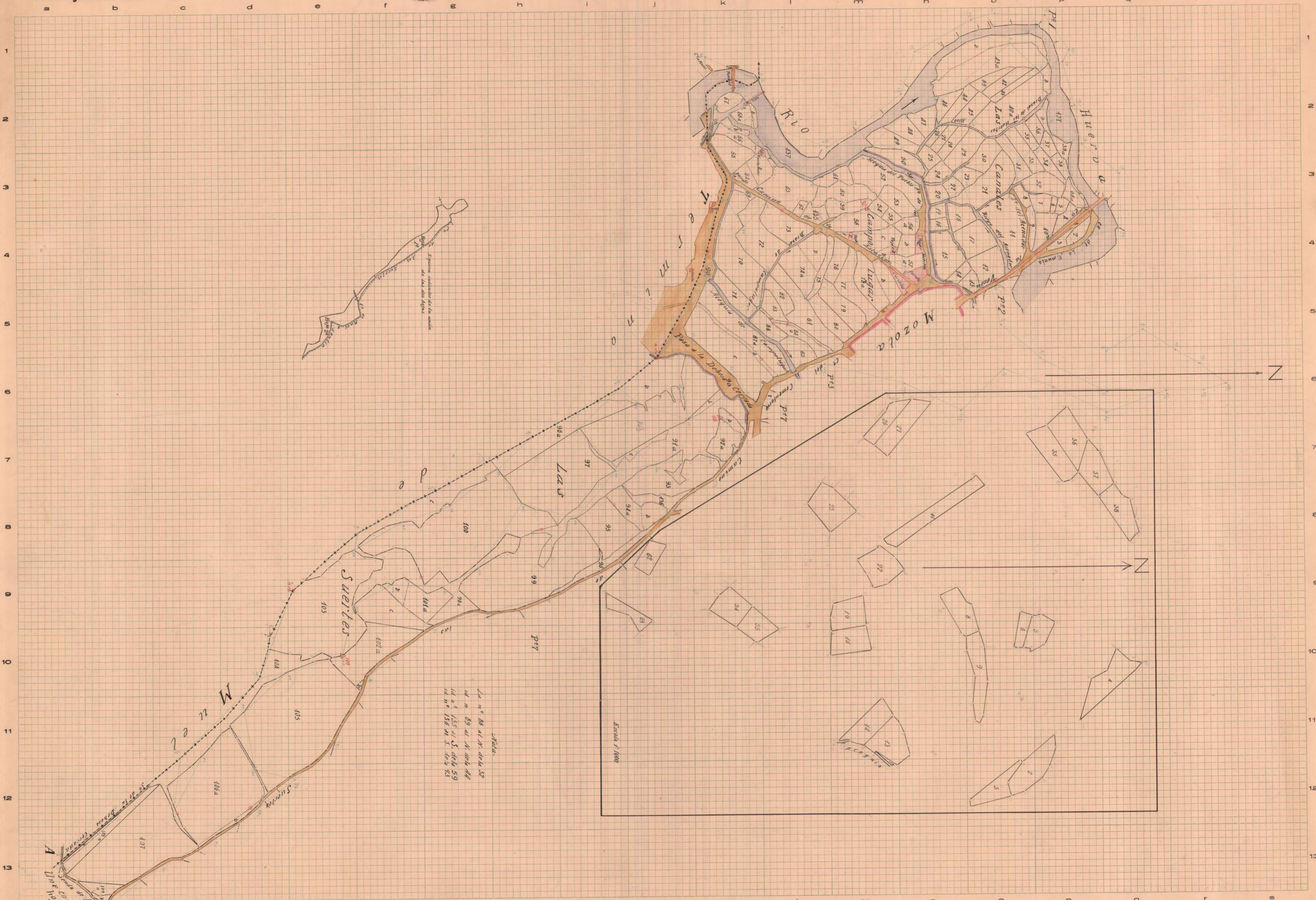






El Desarrollador-REVISOR  
*Rafael de Luca*

El Topógrafo AYUDANTE DE GEOGRAFÍA Y CATASTRO  
*Alfonso Sanjaume*



La n.º 88 al 117. de la 52  
Id. n.º 89 al 117. de la 47  
Id. n.º 135 al 151. de la 59  
Id. n.º 156 al 171. de la 93

Escala 1:2000

Zaragoza a 11 de Abril de 1935

Zaragoza a 11 de Abril de 1935

Conforme:  
El Ingeniero Jefe de la Brigada

Aprobado:  
El Director General

Escala 1: 2000

Año 1935 - Mod. D. - 5.647 ejemplares

El Desamortizador-Revisor:  
*[Signature]*

El Topógrafo Ayudante de Geografía y Catastro:  
*[Signature]*



