

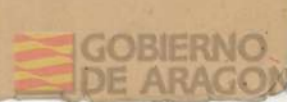


Zaragoza 20 de Marzo de 1935
El Geómetra Ayudante de Catastro (Desarrollador)
Rafael de Luna
Zaragoza 20 de Marzo de 1935
El Topógrafo
Angel Aguirre

Conforme:
El Geómetra Ayudante de Catastro,
El Ingeniero Jefe de la Brigada,

Aprobado:
El Director General,

Escala 1: 2.000.





INSTITUTO GEOGRÁFICO Y CATASTRAL

Provincia de *Zaragoza*
Partido judicial de *Calatayud*

Término municipal de *Sestrica*.
Polígono núm. *1*. - Hoja *2^a* y última.

Trabajos topográficos del Catastro parcelario.



Zaragoza 22 de *Marzo* de 1935
 EL INGENIERO AUXILIAR DE INGENIERO GEOGRÁFO, *Zaragoza 30 de Marzo de 1935*
Rafael López *Angel Hegrete*

Conforme:
 EL INGENIERO JEFE DE LA BRIGADA,

Aprobado:
 EL DIRECTOR GENERAL,

Escala 1: 5.000.



Nota. La parcela 159 al Norte de la 17.

Escala, 1:1.000

17c de 1 d de 1935

El Director General
Rafael de la Hoz

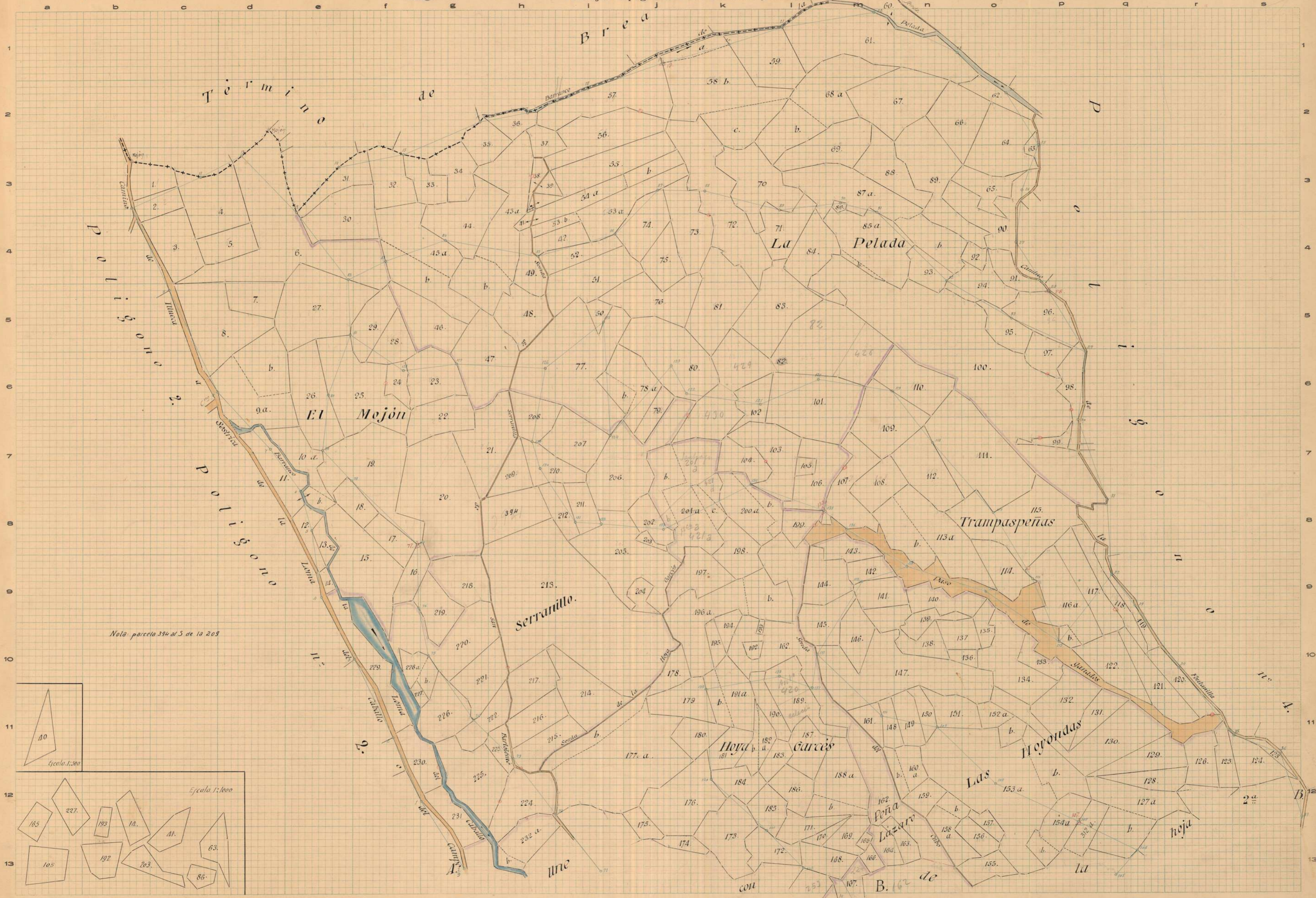
17c de 1 d de 1935

El Topógrafo Auxiliar de Geografía
Edmundo Susperregui

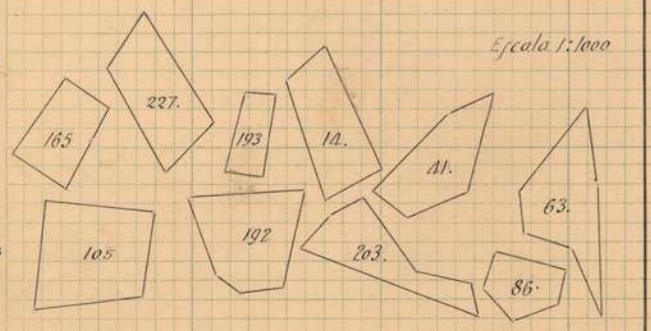
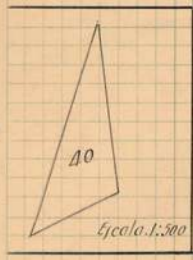
Conforme:
El Ingeniero Jefe de la Brigada

Aprobado:
El Director General

Escala 1: 2000



Nota: parcela 394 al S de la 209



Zaragoza 15 de 10 de 1924

Zaragoza 30 de Noviembre de 1924

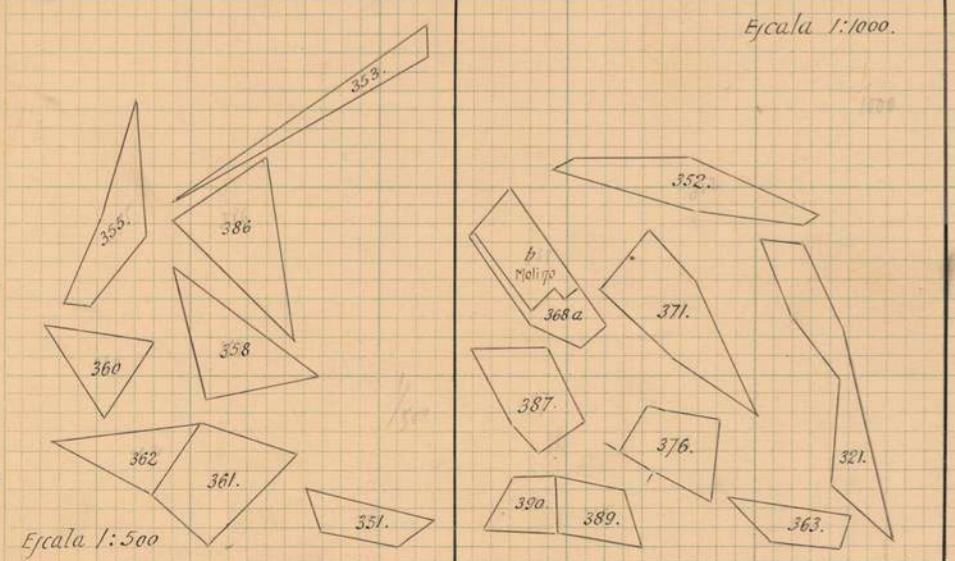
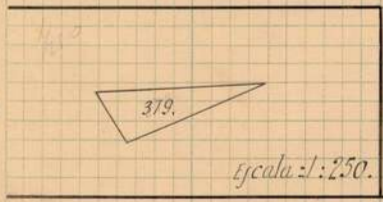
El INGENIERO JEFE DE LA BRIGADA

El DIRECTOR GENERAL

Escala 1: 2000

Enrique Escudé

Angel Higuero



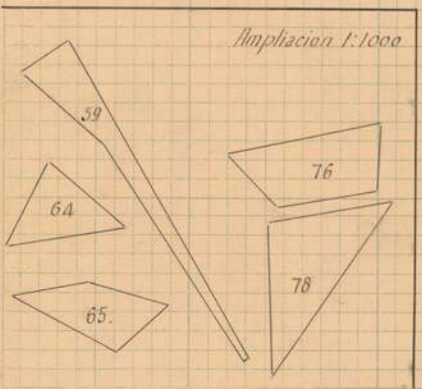
Enrique Casuso

Angel Mezquita

Aprobado: El Director General.

Escala 1: 2.000





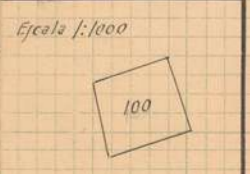
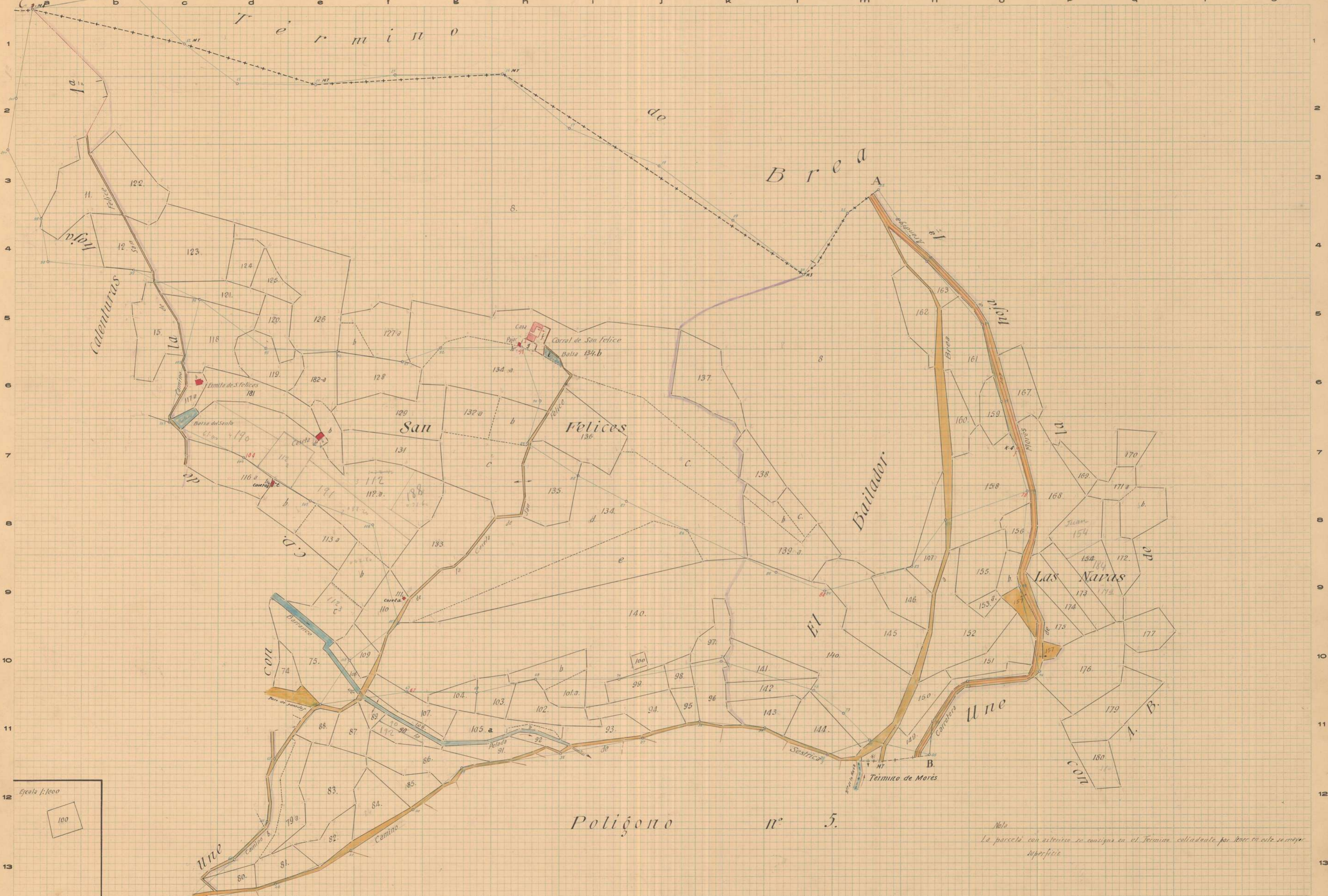
Zaragoza 6 de 2 de 1924

Camino de Sestrica de 1925
El TOPOGRÁFO AUXILIAR DE GEOGRAFÍA,
D. Santos Torreguerra

Conforme:
El INCHERO JEFE DE LA BRIGADA,

Aprobado:
El DIRECTOR GENERAL,

Escala 1: 2000

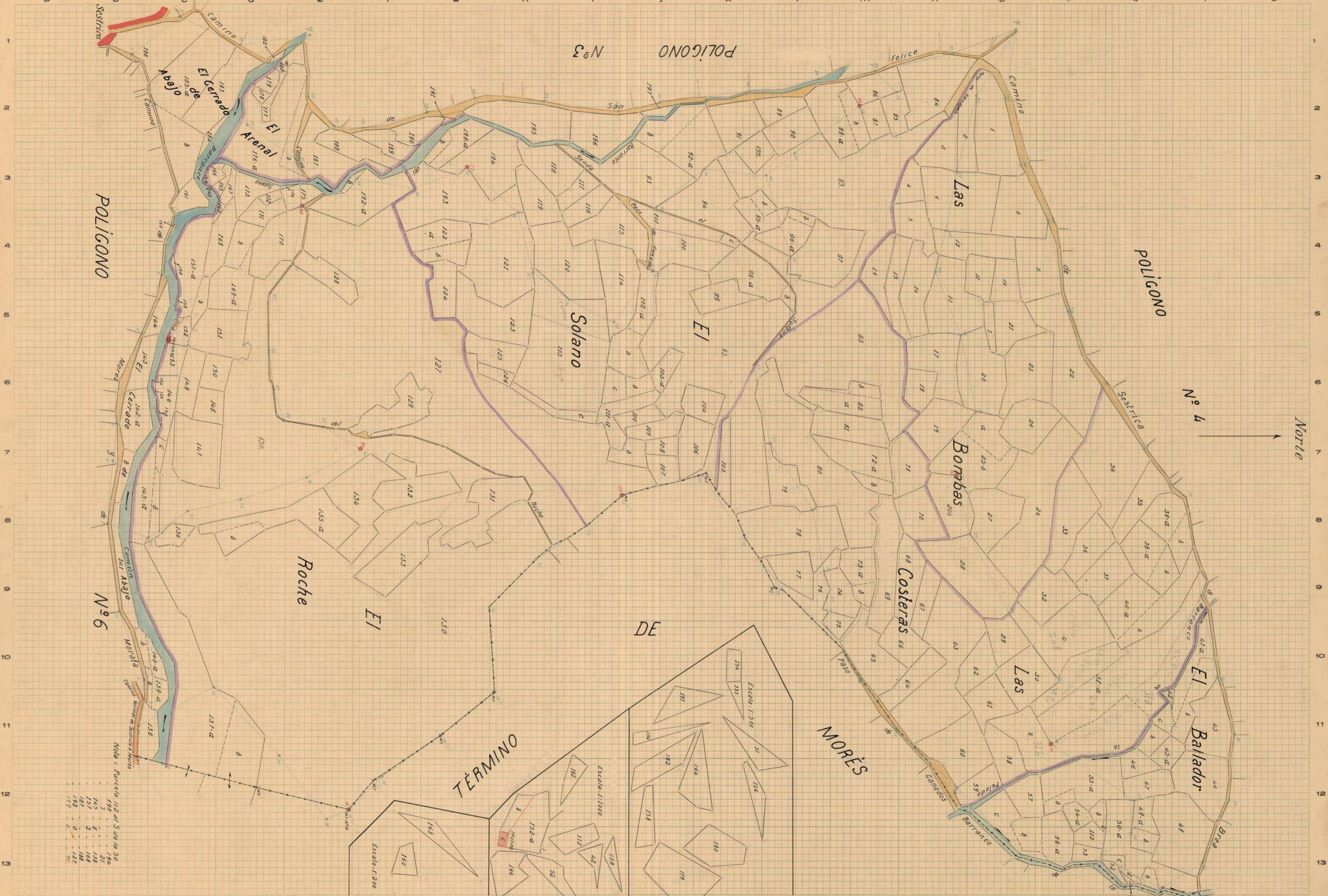


Nota
La parcela con asterisco se consigna en el terreno solidario por tener en este su mayor superficie.

Zaragoza 6 de Mayo de 1934
El Topógrafo Auxiliar de Geografía,
Adolfo Martínez

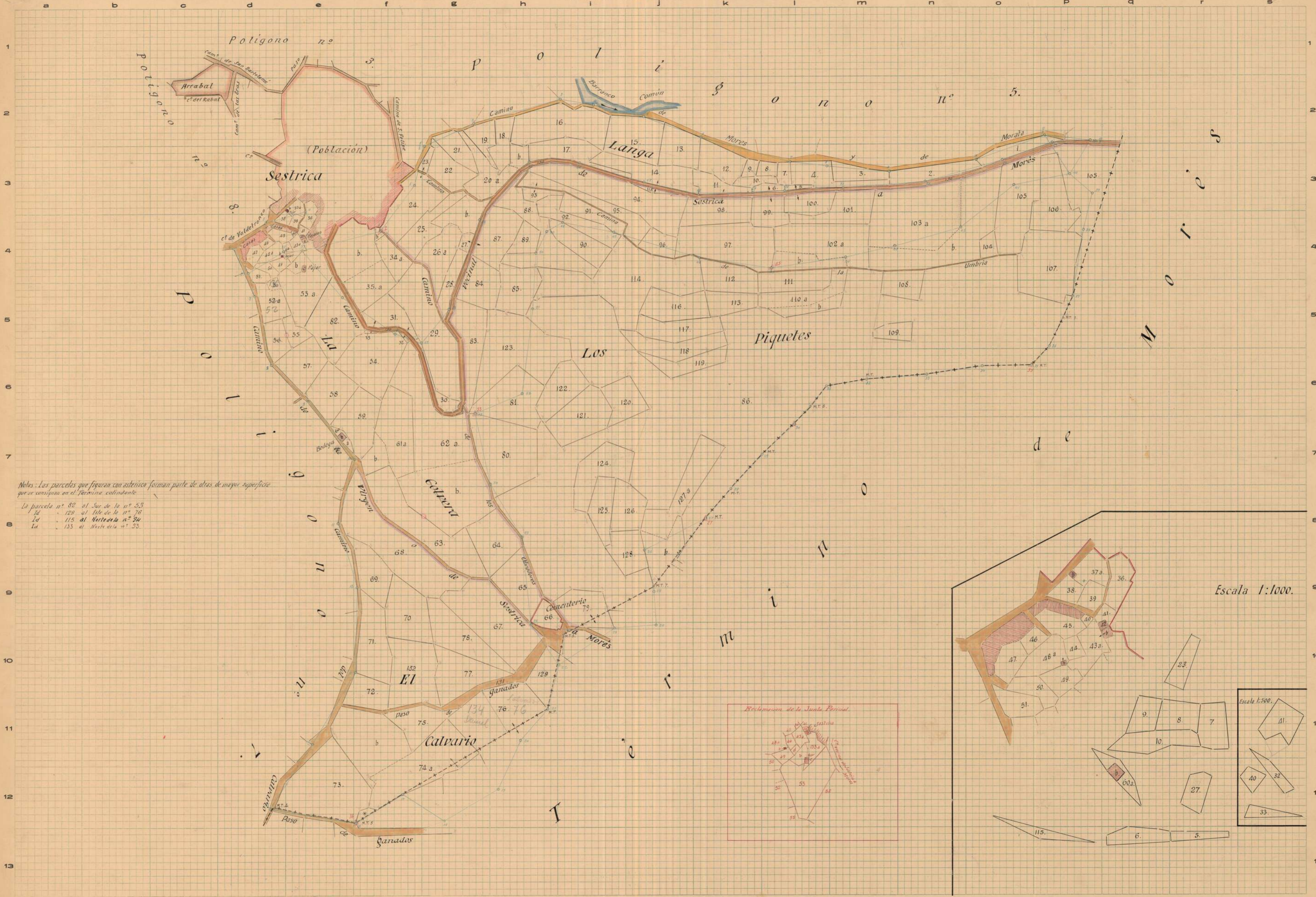
Conforme:
El Ingeniero Jefe de la Brigada,
Aprobado:
El Director General.

Escala 1: 2000

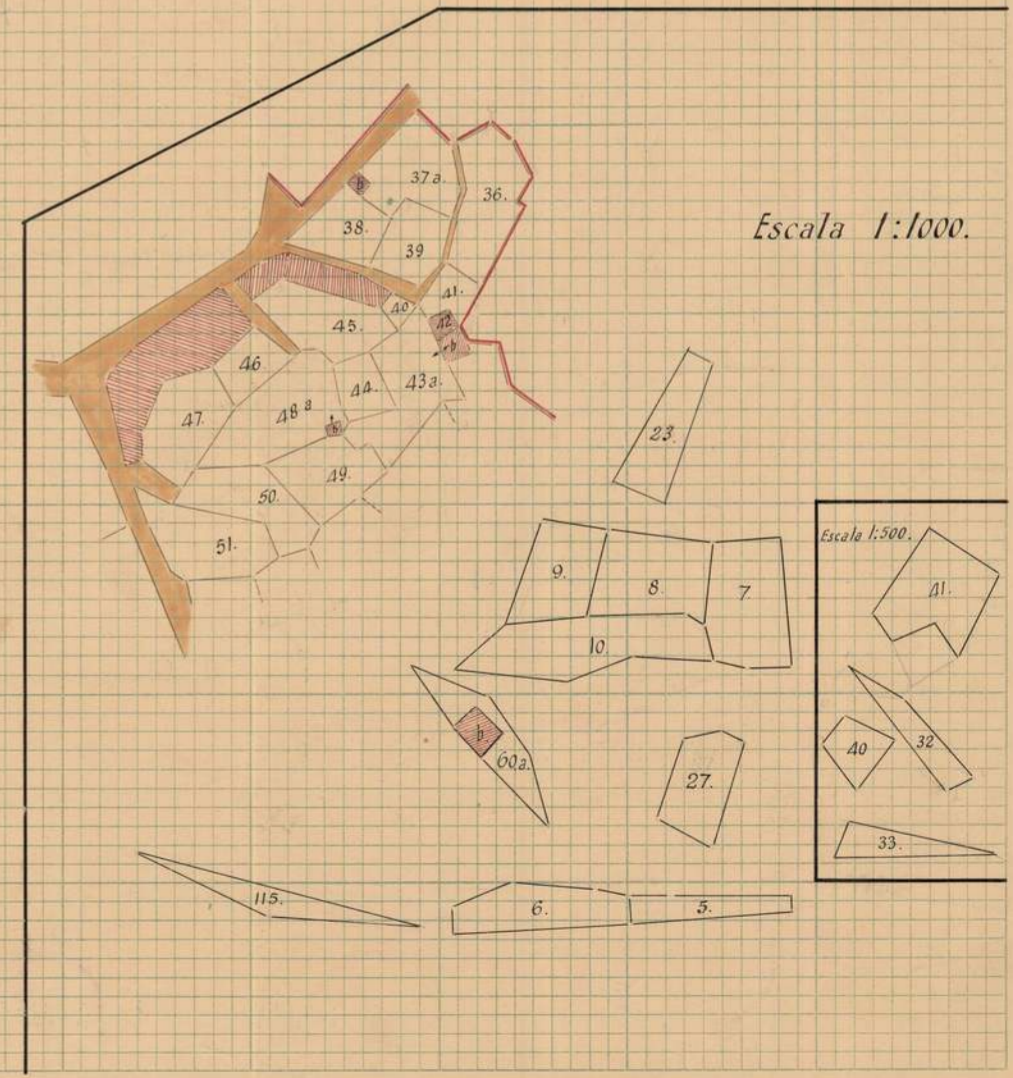


Nota = Parcela 112 al 5 de la 50
198 2 194
199 1 196
195 3 198
197 4 199
192 0 192
193 1 193
194 2 194





Notas: Las parcelas que figuran con asterisco forman parte de otras de mayor superficie que se consignan en el terreno colindante.
La parcela n.º 82 al Sur de la n.º 53
Id. 129 al N.º de la n.º 76
Id. 115 al N.º de la n.º 34
Id. 135 al N.º de la n.º 33.

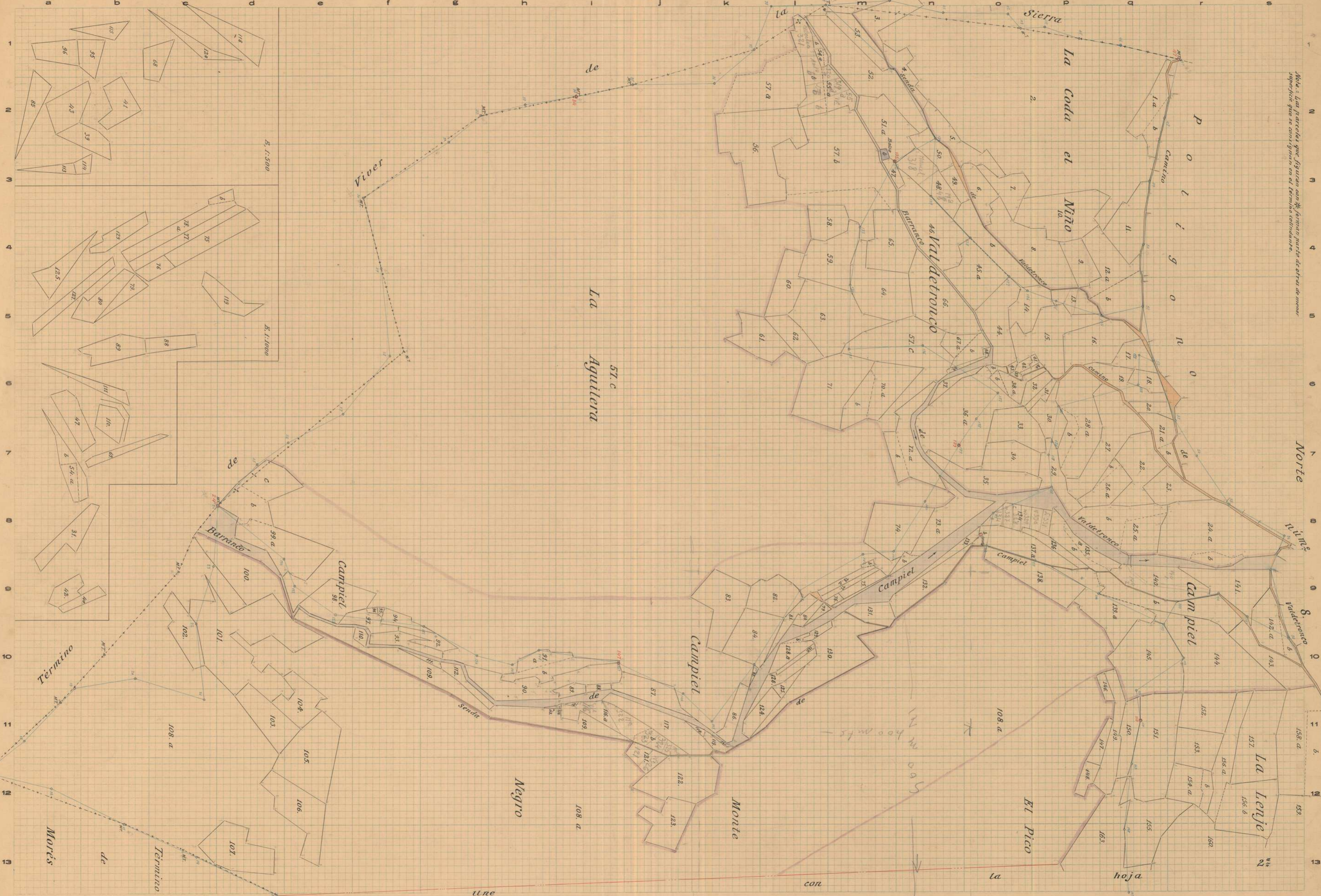


Escala 1:1000.

Escala 1:500.

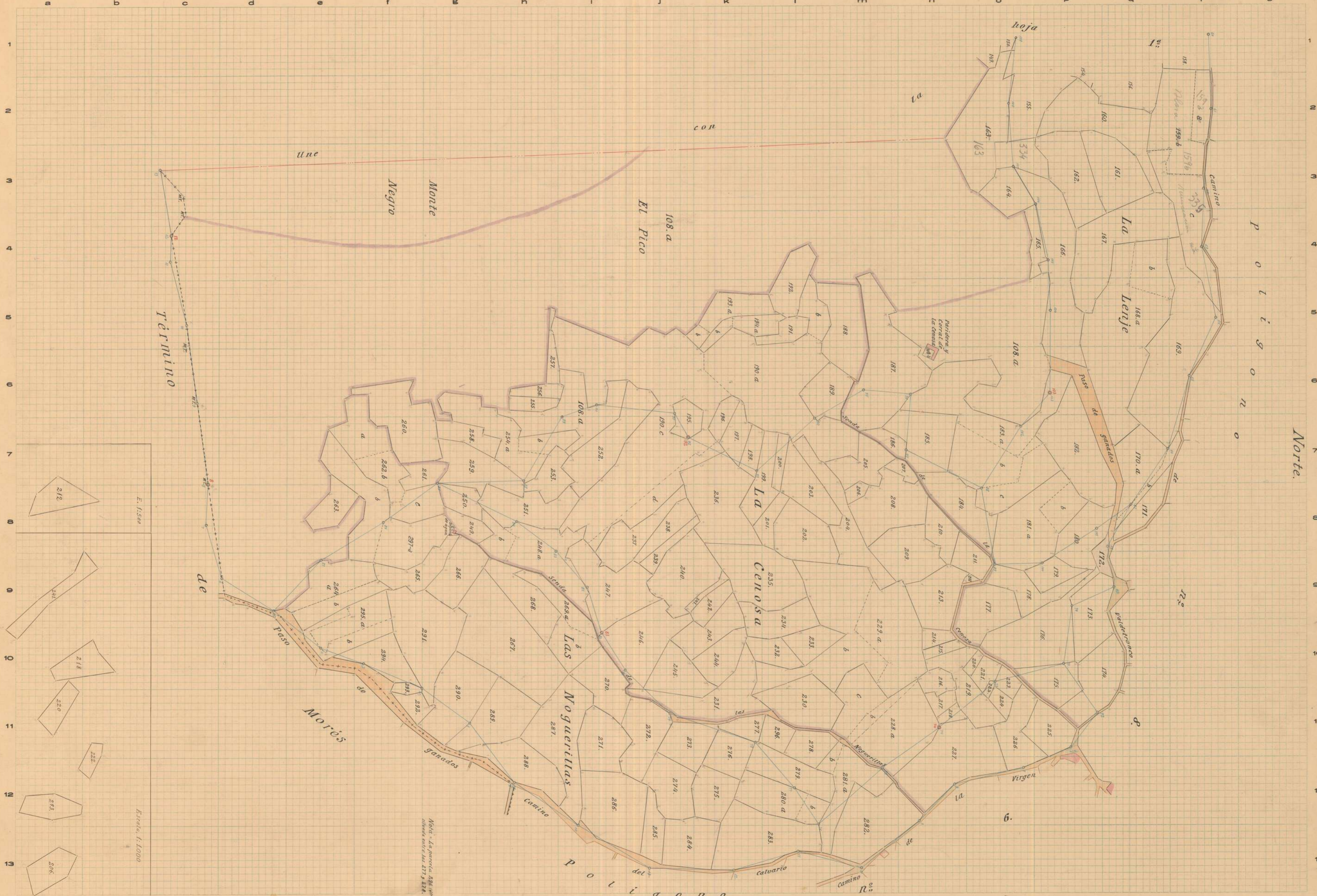
Enrique Alvarado

Angel Megret



Nota: Las parcelas que figuran con * fueron parte de otras de menor superficie que se consiguieron en el término colindante.





Zaragoza 11 de Marzo de 1935
Escala 1: 2000

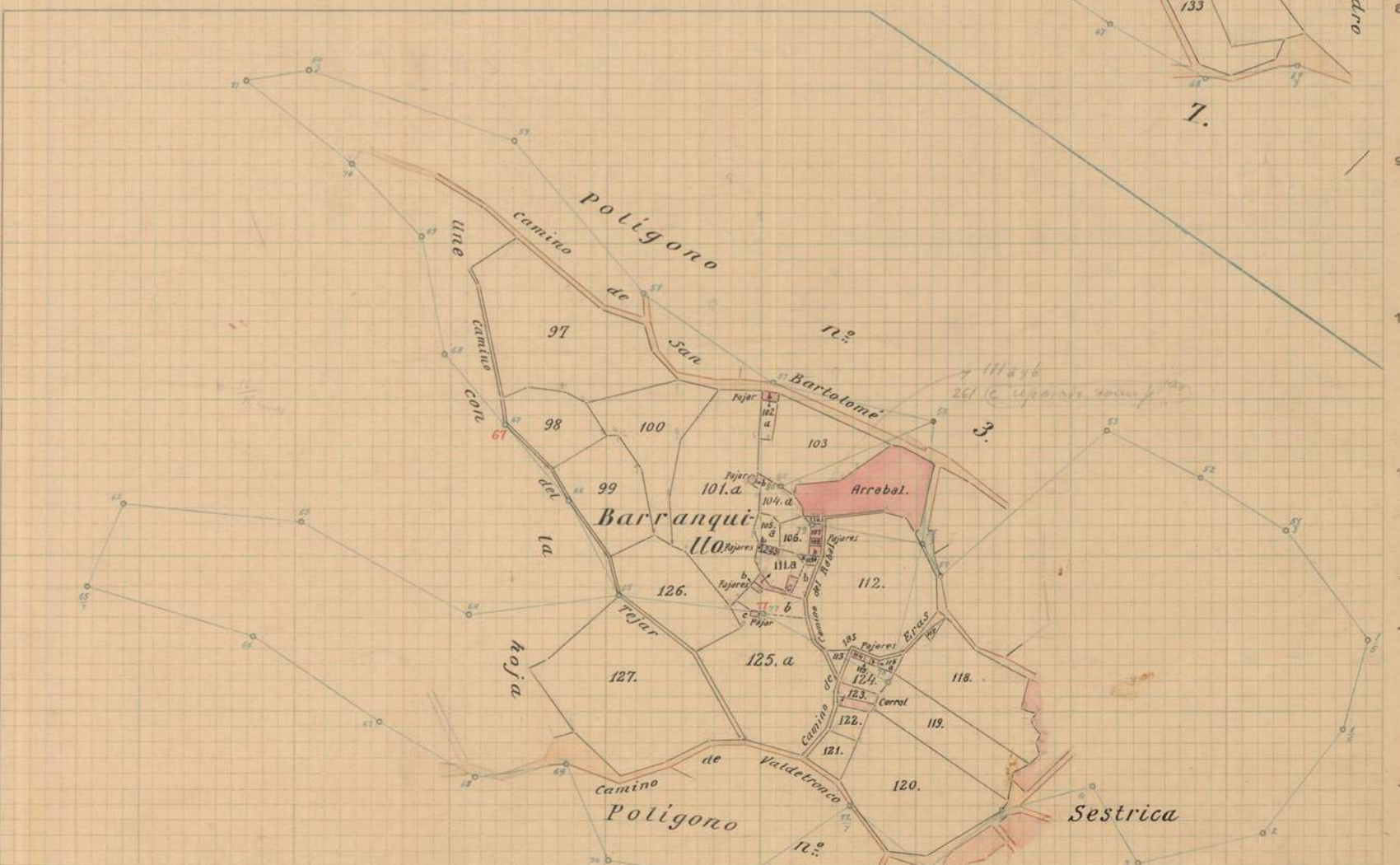
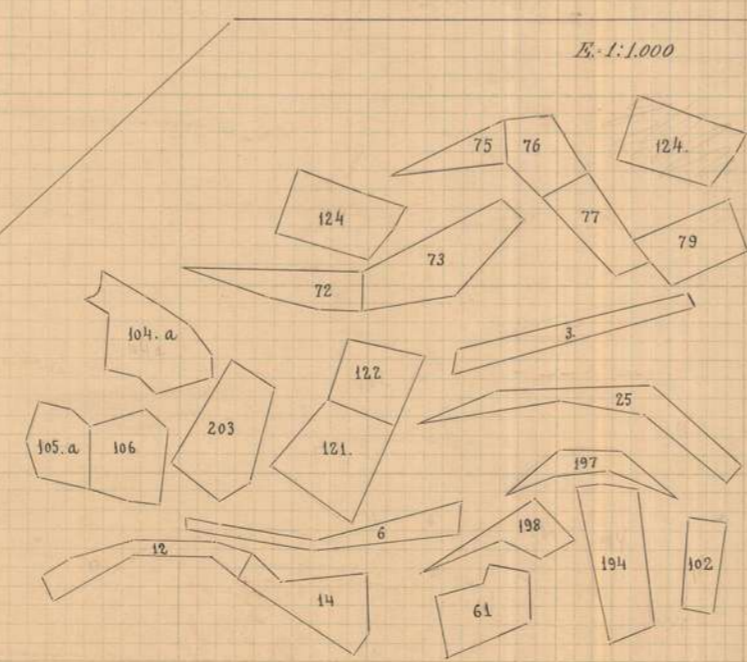
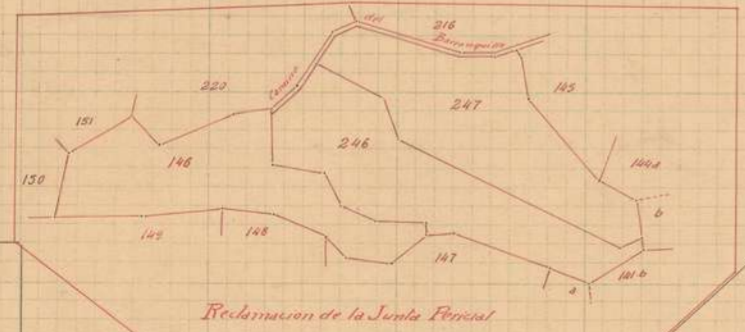
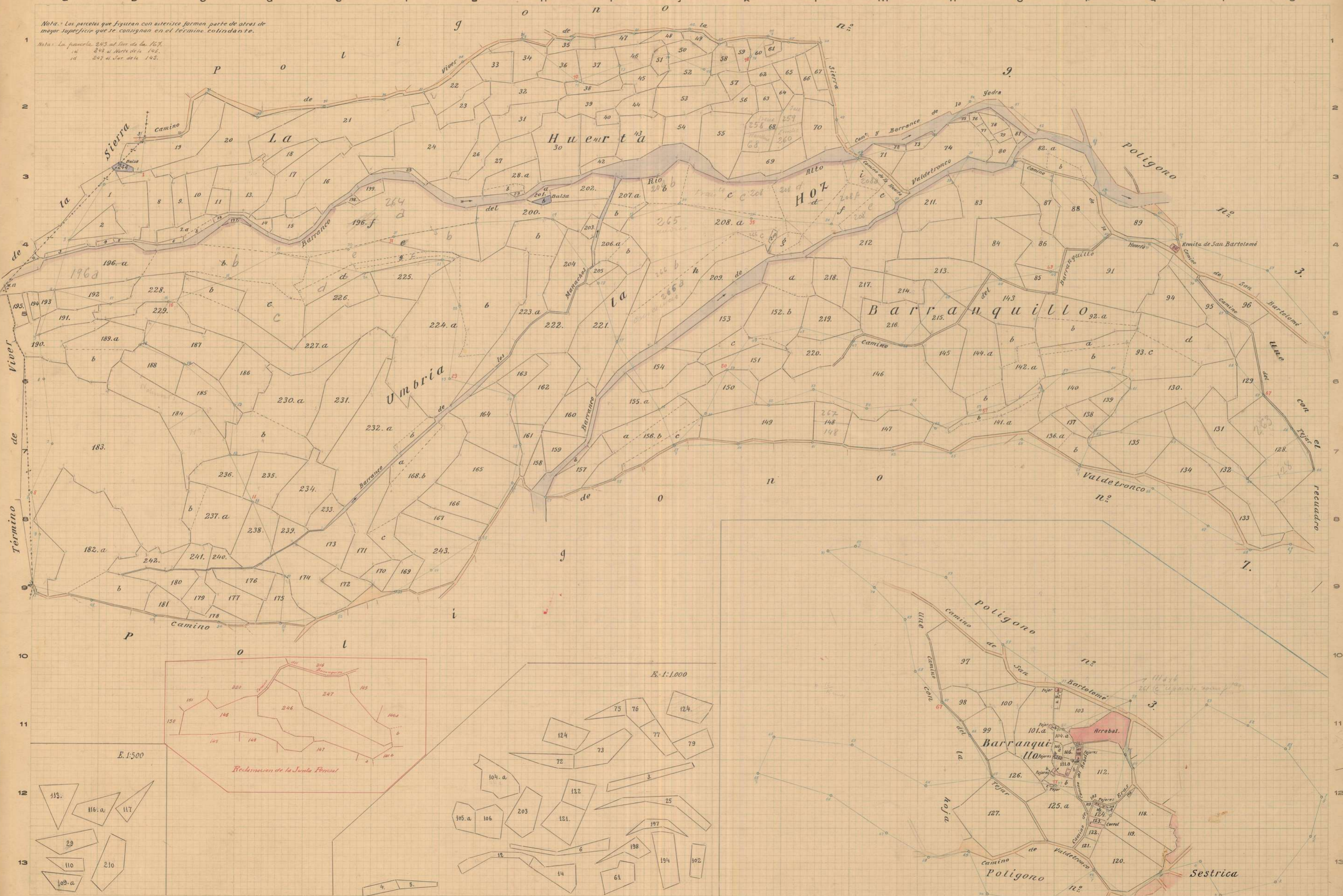
El Desarrollador-Revisor, Enrique Securia
El Topógrafo Auxiliar de Geografía, Angel Magro

Conforme: [Signature]
El Ingeniero Jefe de la Brigada, [Signature]
Aprobado: [Signature]
El Director General.





Nota: Los parcelos que figuran con asterisco forman parte de otras de mayor superficie que se consiguen en el término colindante.
Nota: La parcela 245 al Sur de la 167.
 " 244 al Norte de la 146.
 " 247 al Sur de la 145.



Zaragoza 28 de Febrero de 1925

Zaragoza 1º de Abril de 1925

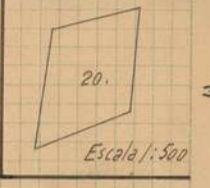
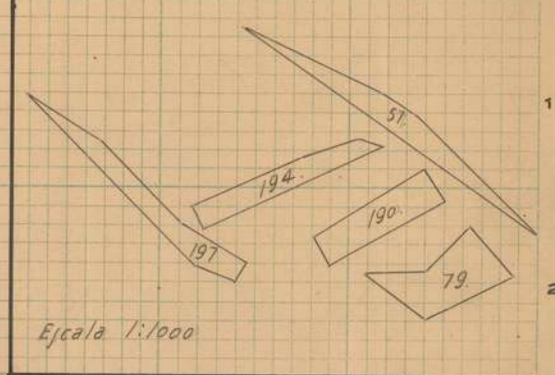
Conforme: EL INGENIERO JEFE DE LA BRIGADA

Aprobado: EL DIRECTOR GENERAL

Escala 1:2000

El Cronista Ayudante de Catastro (Desarrollador)

El Cronista Ayudante de Catastro (Topógrafo)



15 de Octubre de 1934
El Desembolador-Revisor:
Enrique Abusio

24 de Noviembre de 1934
El Topógrafo Auxiliar de Computación:
Angel Negrete

Conforme:
El Ingeniero Jefe de la Barrada:

Aprobado:
El Director General.

Escala 1: 2000