


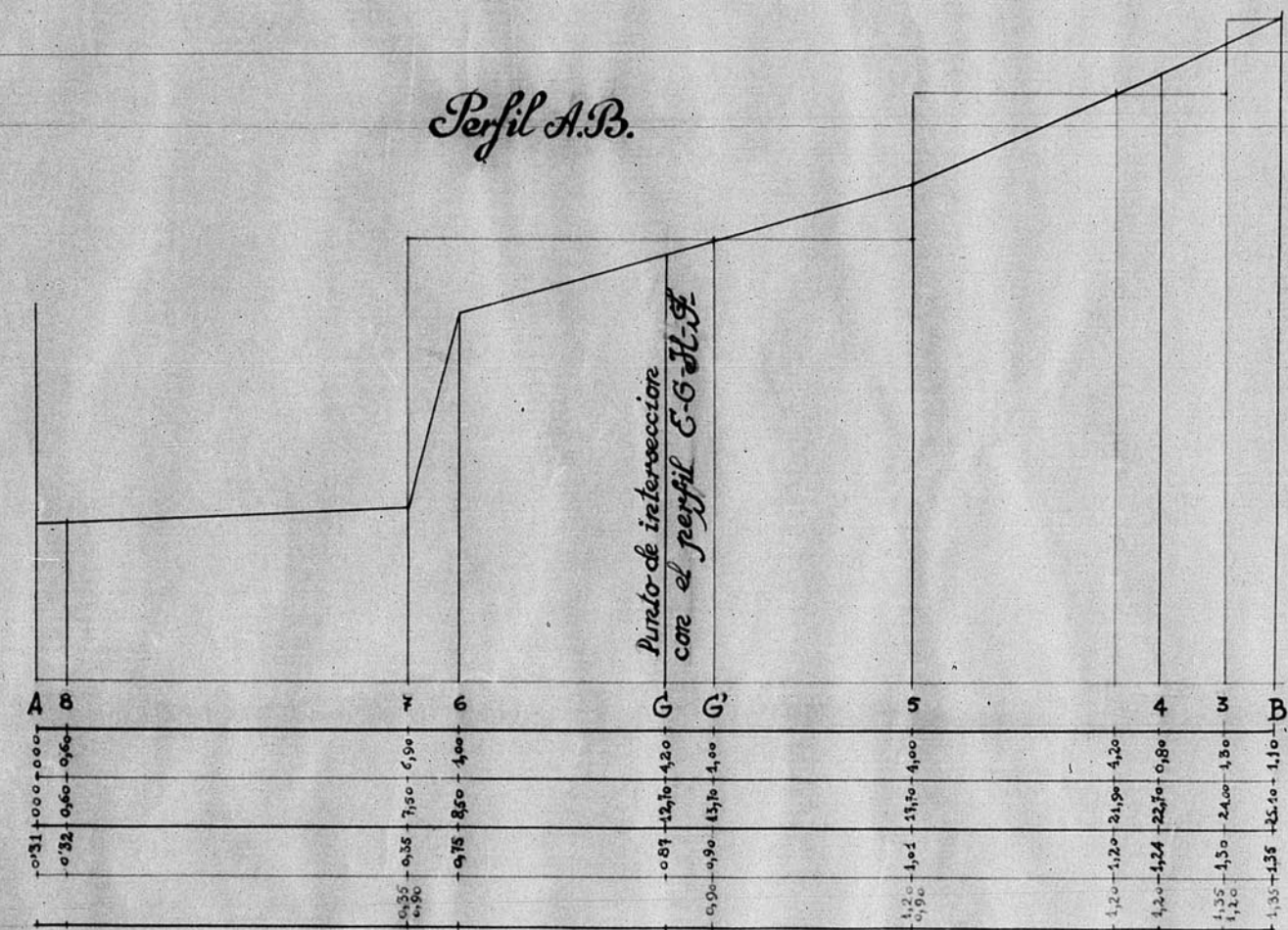
Perfil E.F.




Punto de intersección con el perfil A-B.

Punto de intersección con el perfil C-D.

Perfil A.B.



Punto de intersección con el perfil E.F.



12.761

12.761

Dirección General de Regiones Devastadas
 Oficina de Proyectos de la
 Región Aragonesa

Localidad Teruel ^{P.º}
 Proyecto: Urbanización de la Plaza de la
 Marquesa

Planos:
 Perfiles { horizontal, vertical } Escalas:
 1:250, 1:10

1938
 El Arquitecto Jefe. Teruel Enero 1942
 El Arquitecto

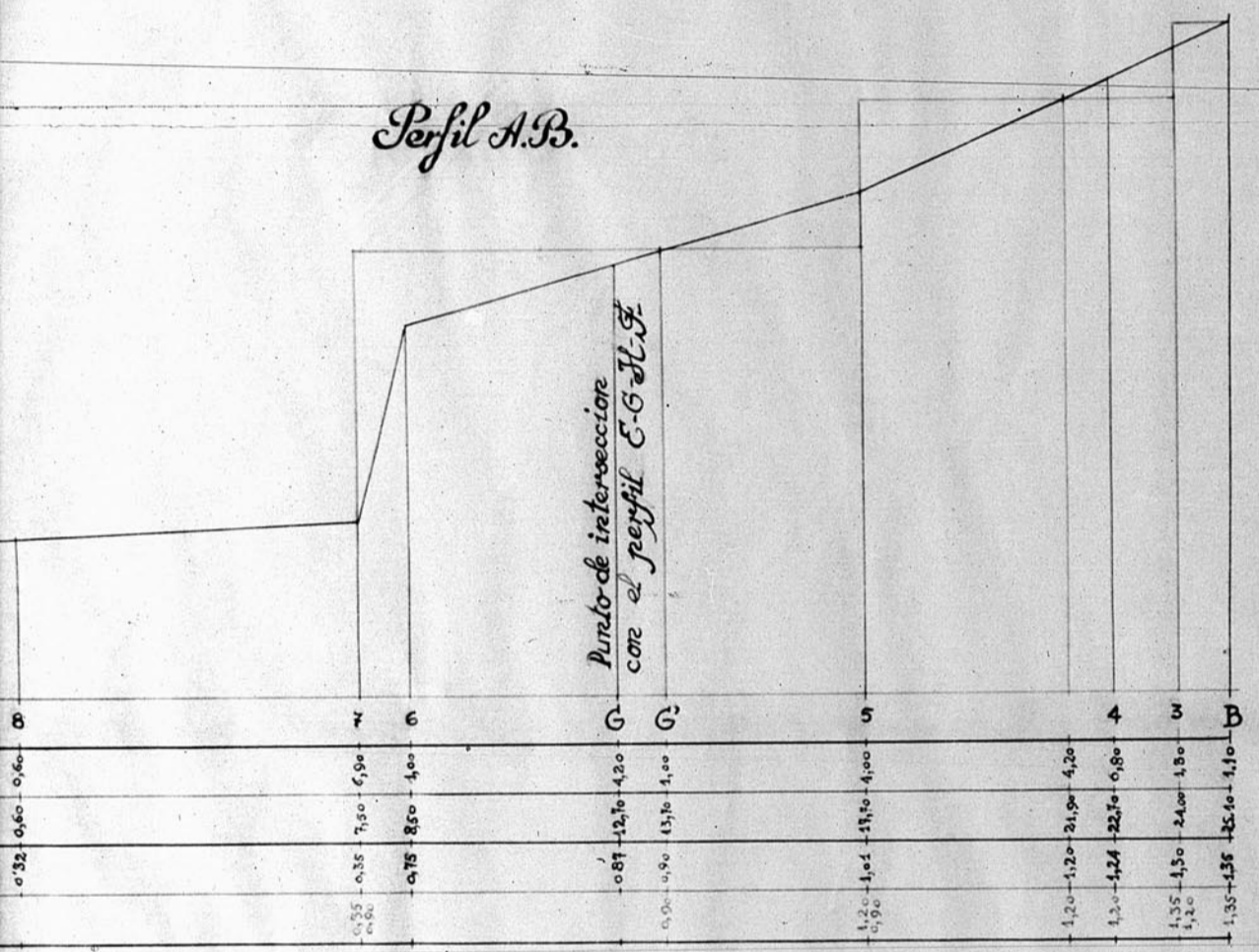
Modificaciones.

Veredas.

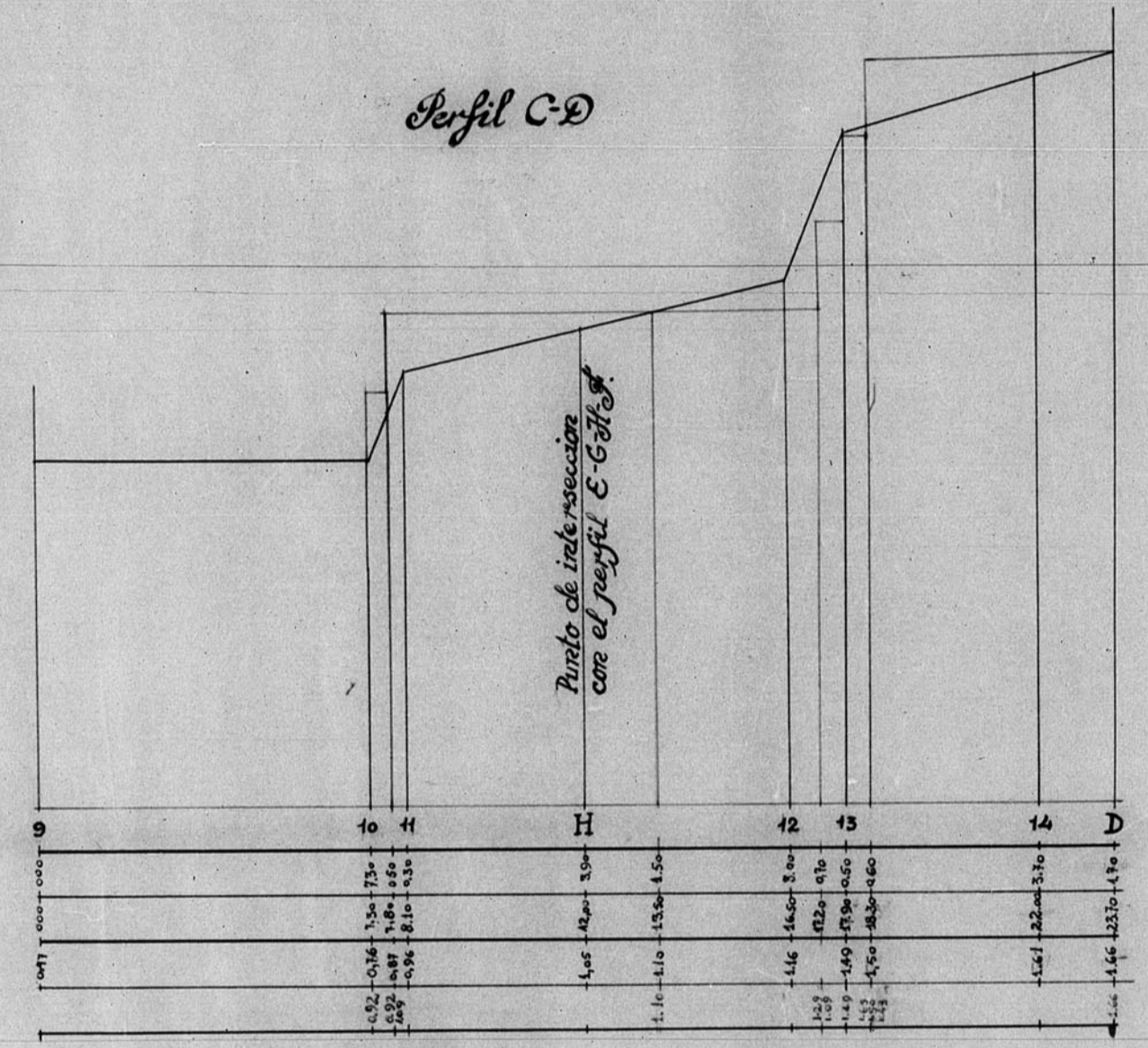
256 bis

956/10

Perfil A-B.



Perfil C-D



Punto de intersección
 con el perfil E-G.H.I.

Punto de intersección
 con el perfil E-G.H.I.